

Oberkrain

953

# OBERKRAIN

*Bestandsaufnahme*

*1. Lieferung*

*Planungsbehörde Kärnten  
Klagenfurt Ostern 1943*



## VORWORT.

*In dieser Plansammlung gebe ich an die zuständigen Dienststellen eine erste Zusammenfassung von graphischen Darstellungen des statistischen Materiales der Planungsbehörde Kärnten über Oberkrain heraus.*

*Die Unterlagen über Oberkrain sind bisher sehr schwer zugänglich und zum Teil unvollständig, die neuen Aufnahmen sind noch nicht abgeschlossen. Die Sicherheitszustände machen eine örtliche Bearbeitung in Teilen des Gebietes unmöglich. Eine exakte wissenschaftliche Bearbeitung war deshalb bisher undurchführbar.*

*Ich hoffe, daß mit diesem hier gesammelten Material doch den Dienststellen gedient ist und daß eine Ergänzung bald erfolgen kann.*

*Den Dienststellen des Reichskommissars und CdZ danke ich für ihre Mithilfe.*

*Die Arbeit wurde April 1942 begonnen.*

*Ostern 1943*

*W. Flury*  
*Landesplaner*

*bearbeitet und entworfen:*

*Dipl. Gartenbautechn. Annaliese Schlegel  
(in Vertretung des zum Heeresdienst eingezogenen  
Geographen).*

*dargestellt und gezeichnet:*

*techn. Zeichnerin Hilde Poleiner*



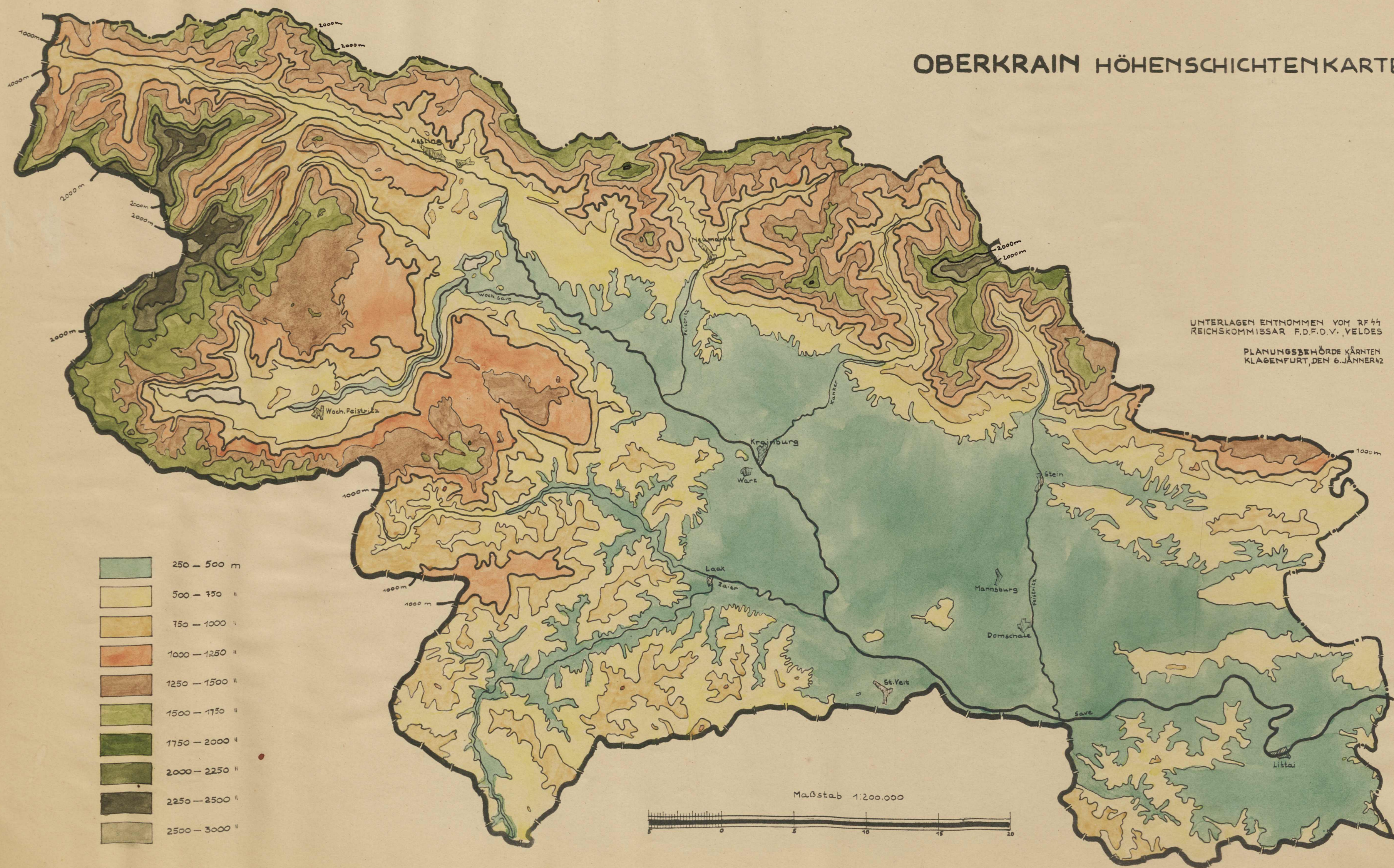
# KÄRNTEN MIT OBERKRAIN

M = 1 : 500.000.

KREIS- UND GEMEINDEGRENZEN IN OBERKRAIN —


PLANUNGSBEHÖRDE KÄRNTEN · KLAGENFURT OSTERN 1943

# OBERKRAIN HÖHENSCHICHTENKARTE



UNTERLAGEN ENTHOMMEN VOM RF 44  
REICHSKOMMISSAR F.D.F.O.V. VELDES  
PLANUNGSBEHÖRDE KÄRNTEN  
KLAGENFURT, DEN 6. JÄNNER 42

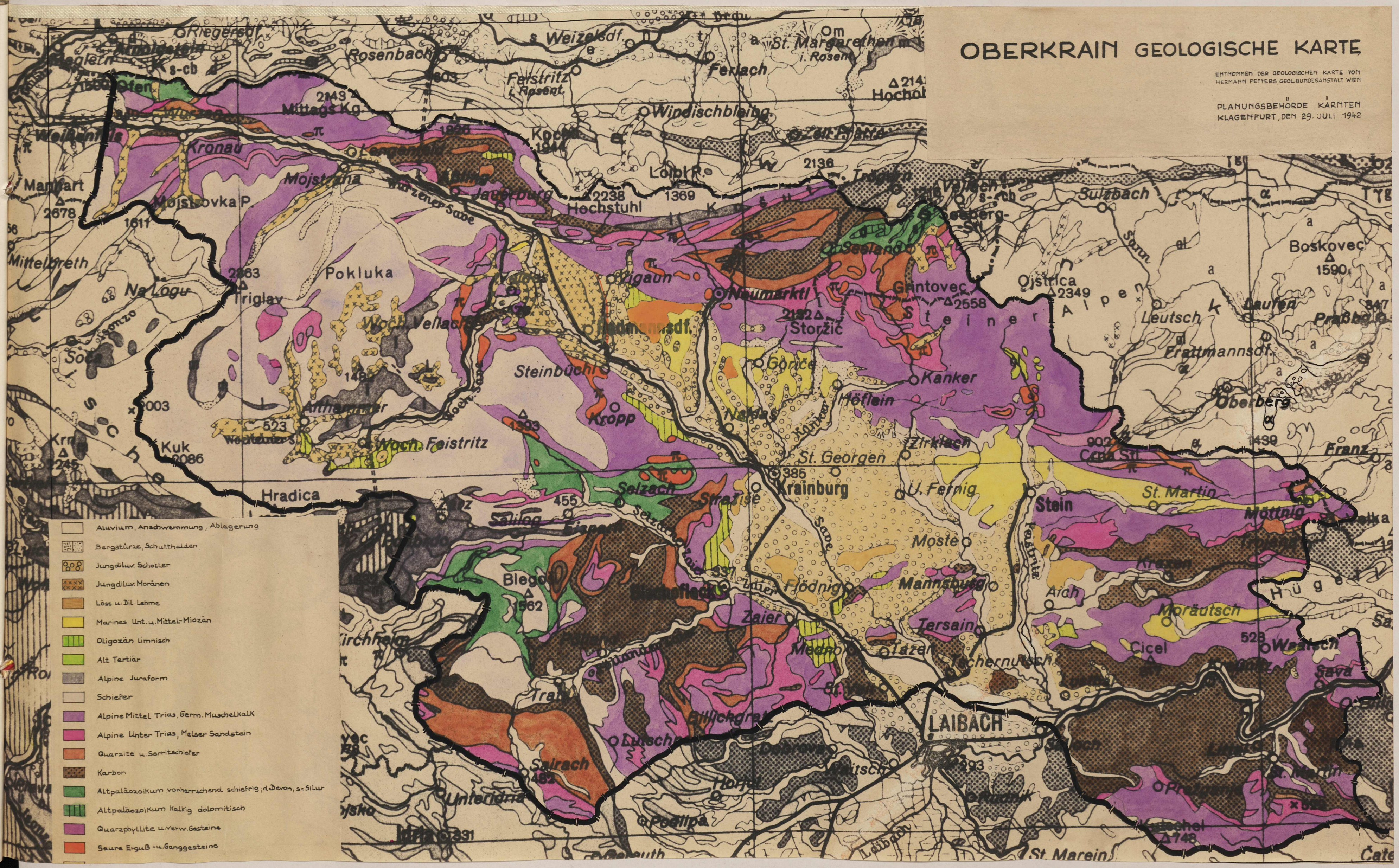
	250 - 500 m
	500 - 750 "
	750 - 1000 "
	1000 - 1250 "
	1250 - 1500 "
	1500 - 1750 "
	1750 - 2000 "
	2000 - 2250 "
	2250 - 2500 "
	2500 - 3000 "



# OBERKRAIN GEOLOGISCHE KARTE

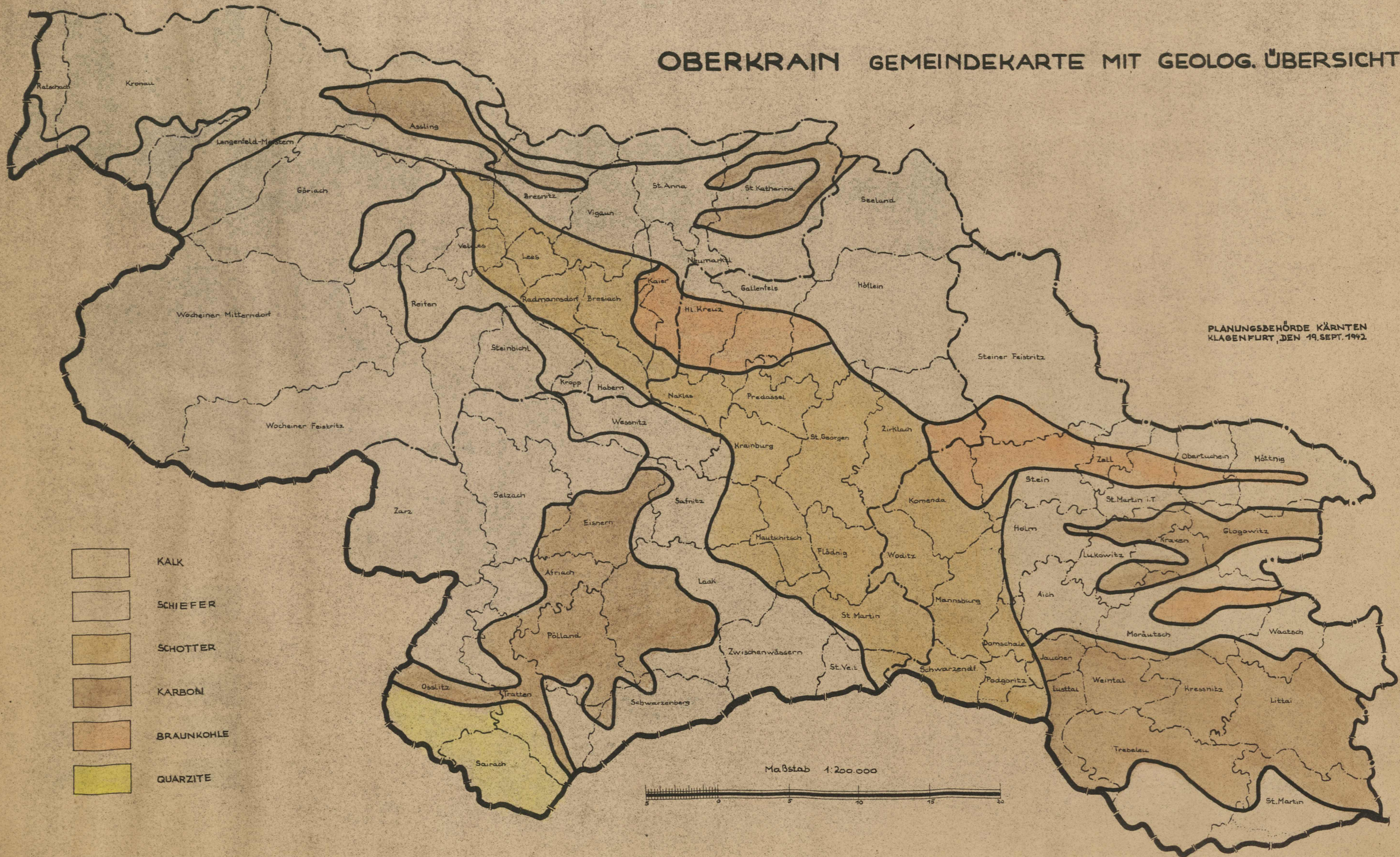
ENTNOMMEN DER GEOLOGISCHEN KARTE VON  
HERMANN FETTERS, GEOL. BUNDESANSTALT WIEN

PLANUNGSBEHÖRDE KÄRNTEN  
KLAGENFURT, DEN 29. JULI 1942



- Aluvium, Anschwemmung, Ablagerung
- Bergstürze, Schutthalden
- Jungdiluv. Schotter
- Jungdiluv. Moränen
- Löss u. Dil. Lehme
- Marines Unt. u. Mittel-Miozän
- Oligozän limnisch
- Alt Tertiär
- Alpine Juraform
- Schiefer
- Alpine Mittel Trias, Germ. Muschelkalk
- Alpine Unter Trias, Melser Sandstein
- Quarzite u. Serritschiefer
- Karbon
- Altpaläozoikum vorherrschend schiefrig, Devon, Silur
- Altpaläozoikum Kalkig dolomitisch
- Quarzphyllite u. verw. Gesteine
- Saure Erguß- u. Ganggesteine

# OBERKRAIN GEMEINDEKARTE MIT GEOLOG. ÜBERSICHT



PLANUNGSBEHÖRDE KÄRNTEN  
KLAGENFURT, DEN 19. SEPT. 1942

- KALK
- SCHIEFER
- SCHOTTER
- KARBON
- BRAUNKOHLE
- QUARZITE



Maßstab 1:200.000



# OBERKRAIN NIEDERSCHLAGSHÖHEN 1919-1939

PLANUNGSBEHÖRDE KÄRNTEN  
KLAGENFURT, DEM 10. AUG. 1942

UNTERLAGEN ENTHOMMEN VON  
REICHSKOMM. FÜR D.F. D.V. VELDES




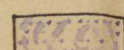






# OBERKRAIN WALDKARTE




PLANUNGSBEHÖRDE KÄRNTEN  
KLAGENFURT, DEN 13. APRIL 1943

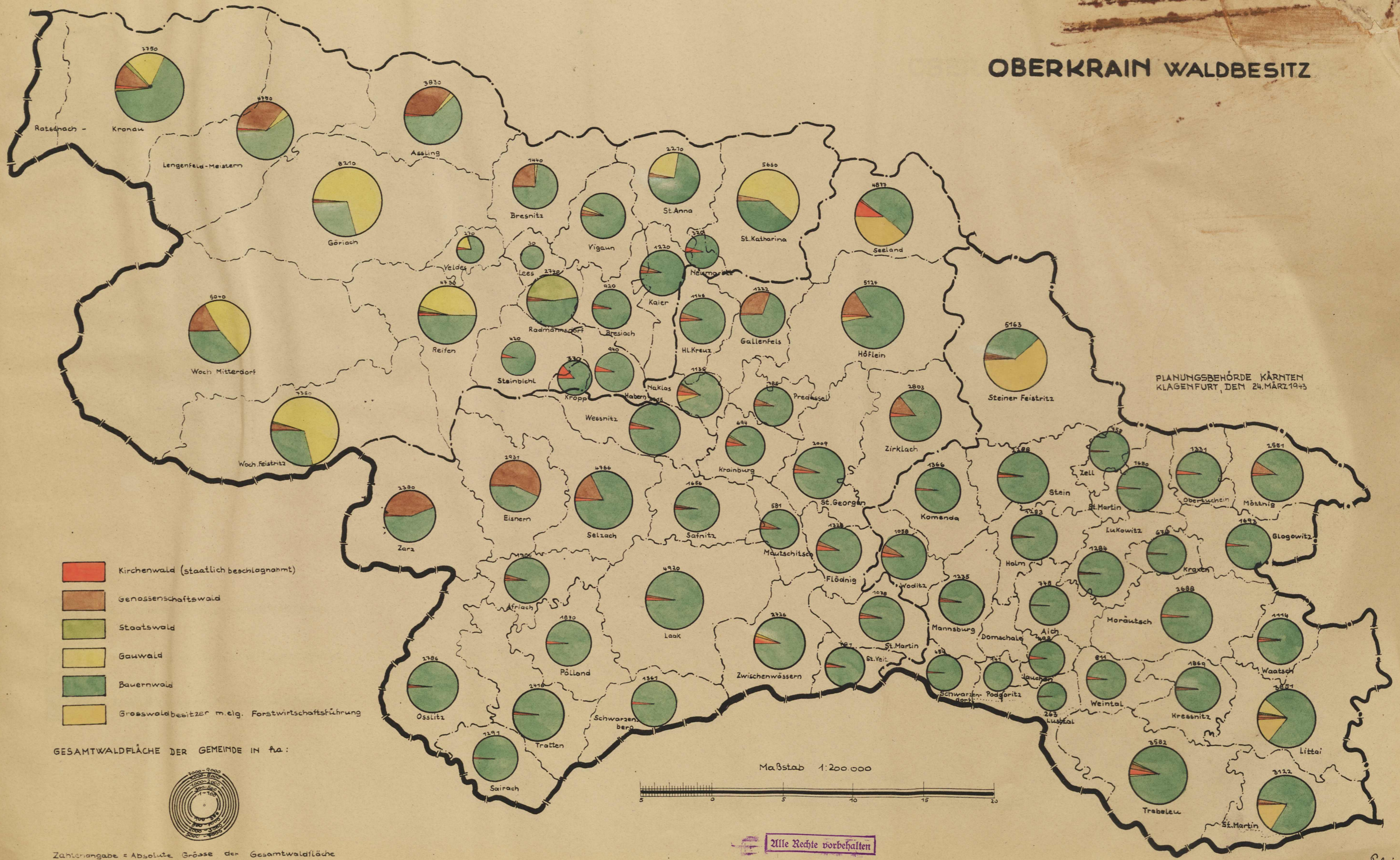
ENTNOMMEN DER WALDKARTE VOM LANDES-  
FORSTAMT KLAGENFURT, ABT. PRIVATWALD

-  Wald
-  Alm
-  Unproduktiv
-  Gletscher
-  Landwirtschaft
-  Gewässer
-  Forstamt
-  Revierförsterei

Maßstab 1:200.000



# OBERKRAIN WALDBESITZ



- Kirchenwald (staatlich beschlagnamt)
- Genossenschaftswald
- Staatswald
- Gauwald
- Bauernwald
- Grosswaldbesitzer m. eig. Forstwirtschaftsführung

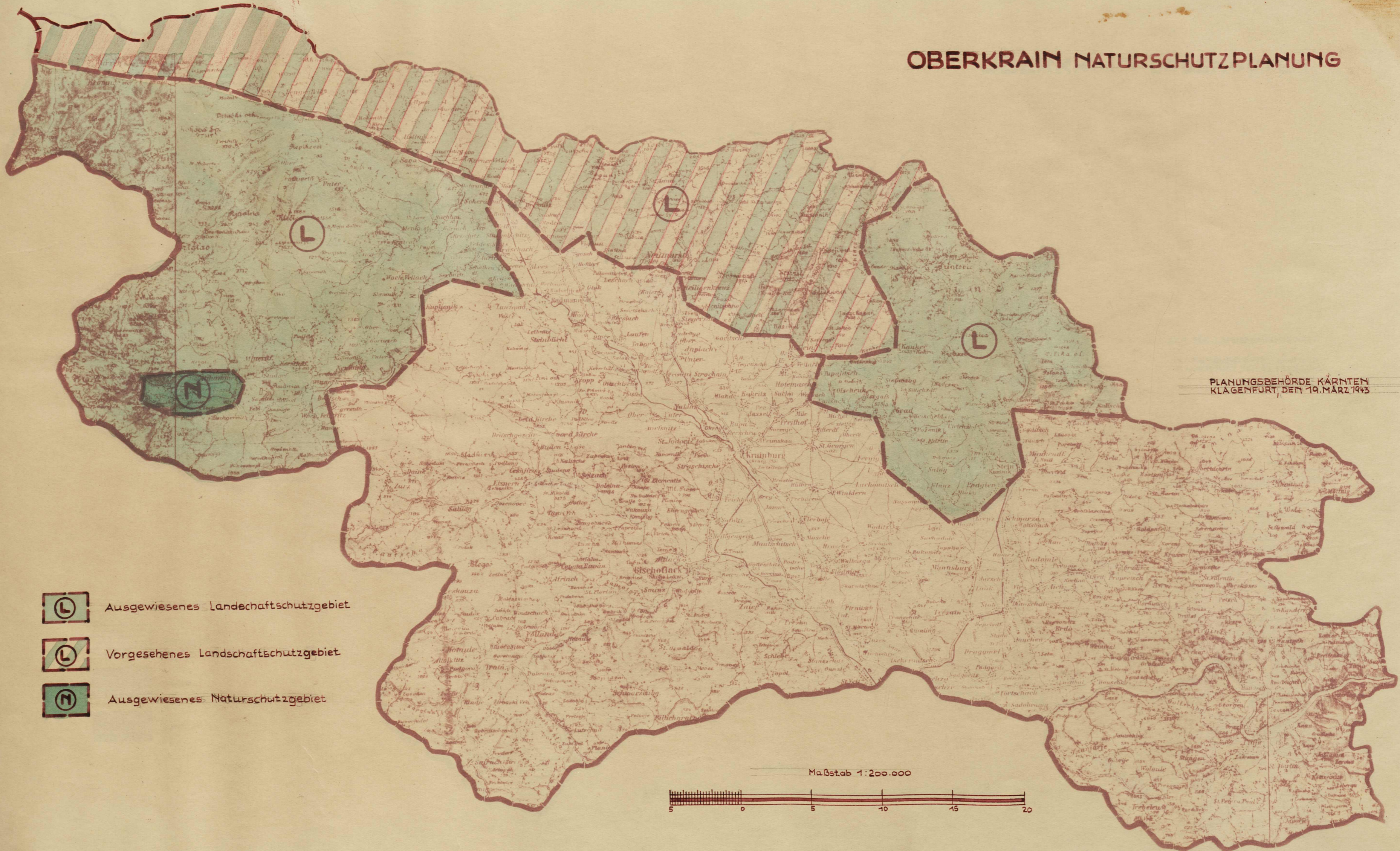
GESAMTWALDFLÄCHE DER GEMEINDE IN ha:






Zahlenangabe = Absolute Grösse der Gesamtwaldfläche

Böhm

# OBERKRAIN NATURSCHUTZPLANUNG



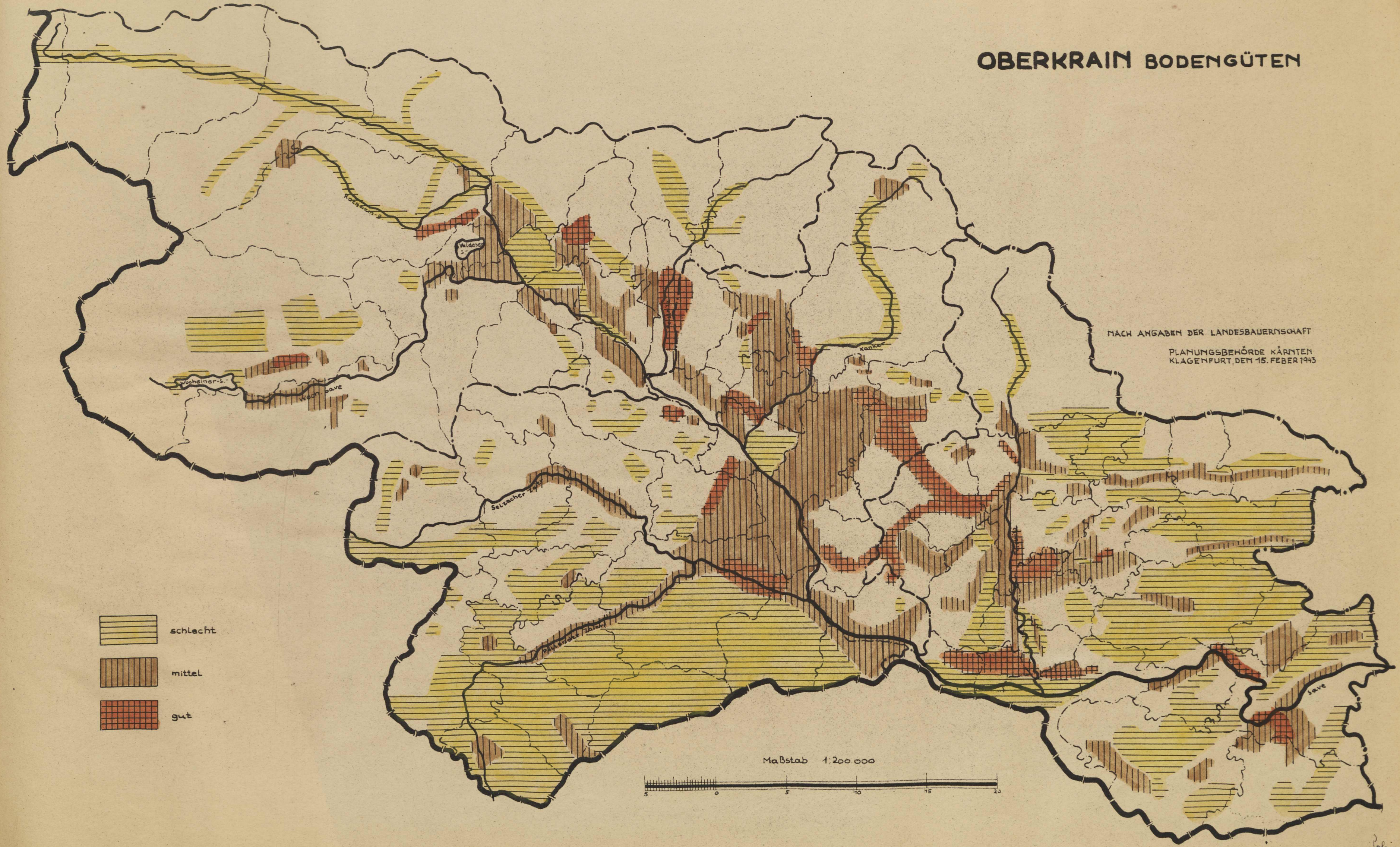
PLANUNGSBEHÖRDE KÄRNTEN  
KLAGENFURT, DEN 19. MÄRZ 1943

-  Ausgewiesenes Landschaftsschutzgebiet
-  Vorgesehenes Landschaftsschutzgebiet
-  Ausgewiesenes Naturschutzgebiet




Maßstab 1:200.000



# OBERKRAIN BODENGÜTEN



NACH ANGABEN DER LANDESBAUERNSCHAFT  
PLANUNGSBEHÖRDE KÄRNTEN  
KLAGENFURT, DEN 15. FEBER 1943


-  schlecht
-  mittel
-  gut

Maßstab 1:200 000



Polina

# OBERKRAIN GEOLOGISCHES DECKBLATT FÜR DIE LANDWIRTSCHAFTL. KARTEN



OBERKRAIN FLÄCHENNUTZUNG  
OBERKRAIN GEOLOGISCHES DECKBLATT FÜR  
DIE LANDWIRTSCHAFTL. KARTEN



PLAN DER BEFOLGERHALTER IN OBERKRAIN  
KLASSE 1939  
22. MAI 1942  
STADT OBERKRAIN  
PLANUNGSBEZIRK OBERKRAIN  
MISSTAB 1:50.000



# OBERKRAIN FLÄCHENNUTZUNG

PLANUNGSBEHÖRDE KÄRNTEN  
KLAGENFURT, DEN 28. MAI 1942

UNTERLAGEN ENTNOMMEN  
V. D. AGRARABTEILUNG DES C.D.Z.

Alle Rechte vorbehalten


-  Acker
-  Obst- u. Gemüsegarten
-  Wiesen
-  Weiden
-  Wald
-  Unfruchtbarer Boden

Schematische Darstellung der Flächengrößen in ha:



Zahlenangabe = Flächeninhalt der Gemeinde in ha

Maßstab 1:200 000

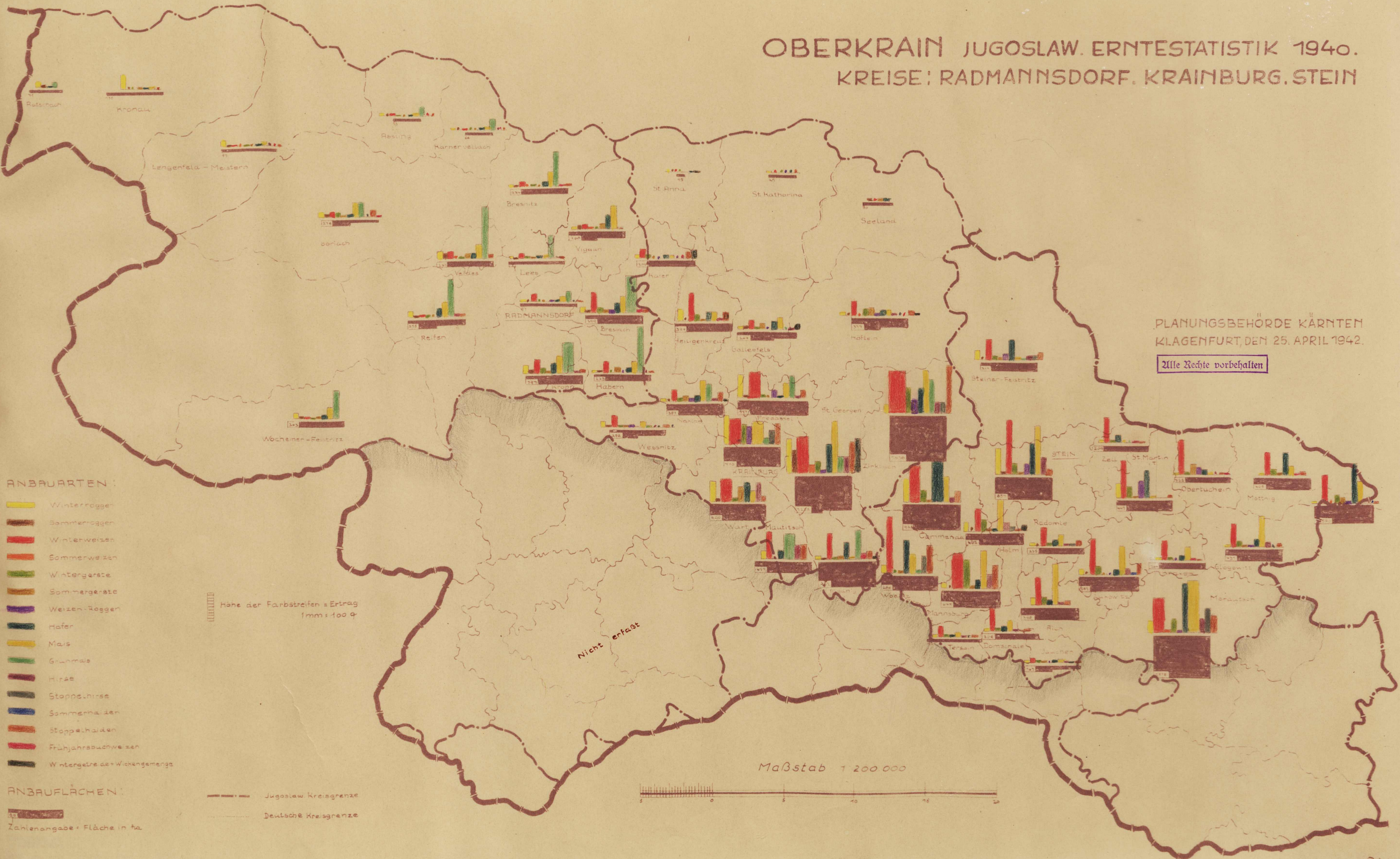


# OBERKRAIN JUGOSLAW. ERNTESTATISTIK 1940.

## KREISE: RADMANNSDORF, KRAINBURG, STEIN

PLANUNGSBEHÖRDE KÄRNTEN  
KLAGENFURT, DEN 25. APRIL 1942.

Alle Rechte vorbehalten



### ANBAUARTEN:

- Winterroggen
- Sommerroggen
- Winterweizen
- Sommerweizen
- Wintergerste
- Sommergerste
- Weizen-Roggen
- Hafer
- Mais
- Grünmais
- Hirse
- Stoppelnirse
- Sommerhaiden
- Stoppelhaiden
- Frühjahrspachweizen
- Wintergetreide des Wickelgemengs


Höhe der Farbstreifen = Ertrag  
1mm = 100 q

### ANBAUFLÄCHEN:

--- Jugoslaw. Kreisgrenze  
- - - - - Deutsche Kreisgrenze

Zahlenangabe = Fläche in ha

Maßstab 1:200 000

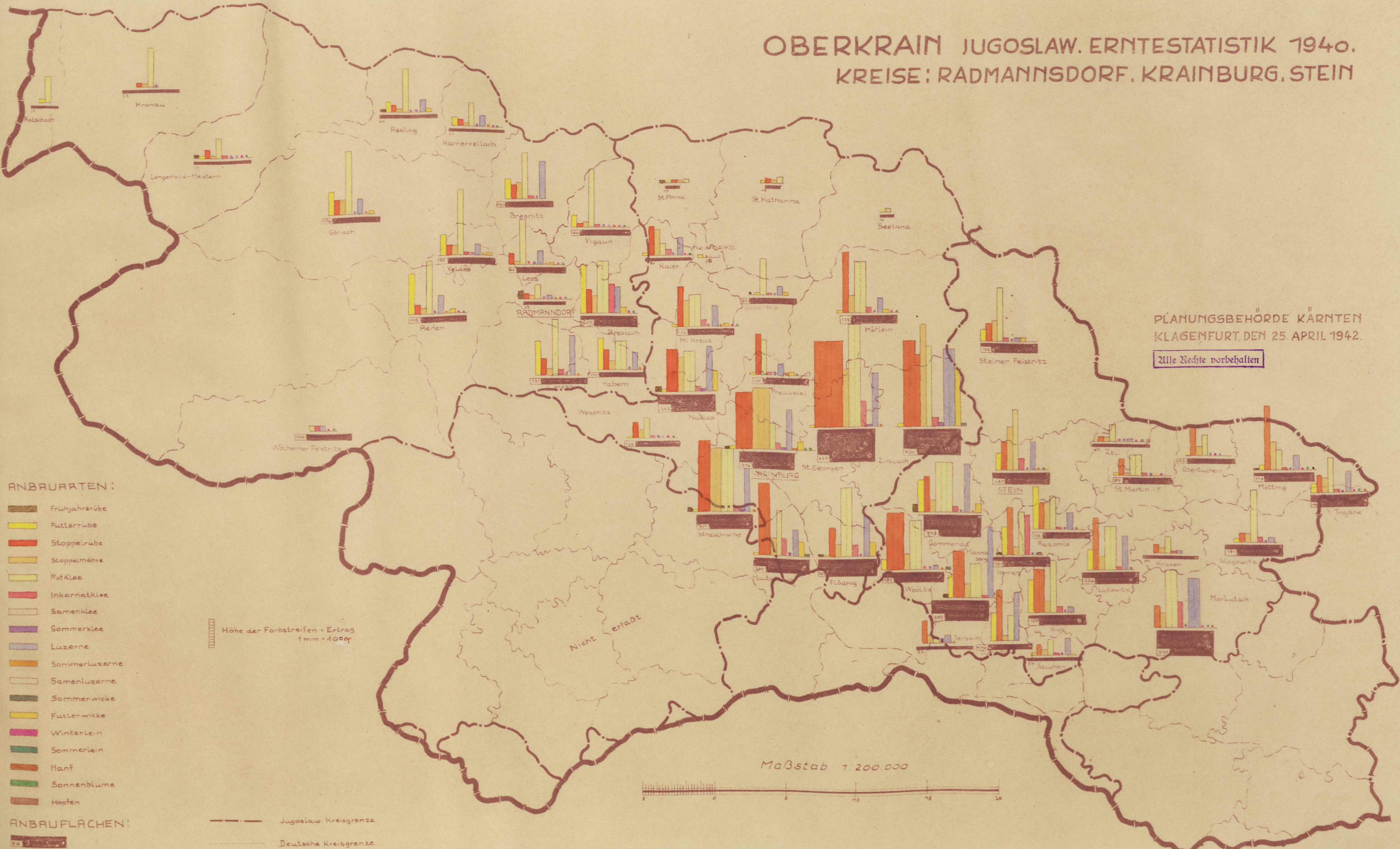


# OBERKRAIN JUGOSLAW. ERNTESTATISTIK 1940.

## KREISE: RADMANNSDORF, KRAINBURG, STEIN

PLANUNGSBEHÖRDE KÄRNTEN  
KLAGENFURT, DEN 25. APRIL 1942.

Alle Rechte vorbehalten



### ANBAUARTEN:

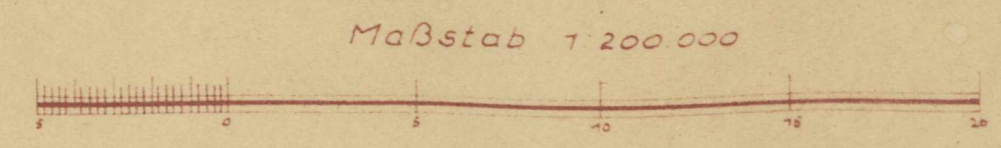
- Frühjahrsrübe
- Futterrübe
- Stoppelrübe
- Stoppelmöhre
- Rotklee
- Inkarnatklee
- Samenklee
- Sommerklee
- Luzerne
- Sommerluzerne
- Samenluzerne
- Sommerwicke
- Futterwicke
- Winterlein
- Sommerlein
- Hanf
- Sonnenblume
- Hopfen

Höhe der Farbstreifen = Ertrag  
1mm = 400g

### ANBAUFLÄCHEN:

Zahlenange = Fläche in ha

--- Jugoslaw. Kreisgrenze  
- - - Deutsche Kreisgrenze



# OBERKRAIN JUGOSLAW. ERNTESTATISTIK 1940.

## KREISE: RADMANNSDORF, KRAINBURG, STEIN

PLANUNGSBEHÖRDE KÄRNTEN  
KLAGENFURT, DEN 25. APRIL 1942.

Alle Rechte vorbehalten

- ANBAUARTEN:**
- Kraut
  - Stoppelkraut
  - Stoppelkohl
  - Pisolen
  - Grüne Fleeten
  - Bohnen
  - Zwiebeln u. Knoblauch
  - Zwiebeln
  - Mören
  - Salat
  - Gurken
  - Kürbis
  - Erbsen
  - Linsen
  - Spinat
  - Paradeis
  - Blumenkohl
  - Ciklo

**ANBAUFLÄCHEN:**

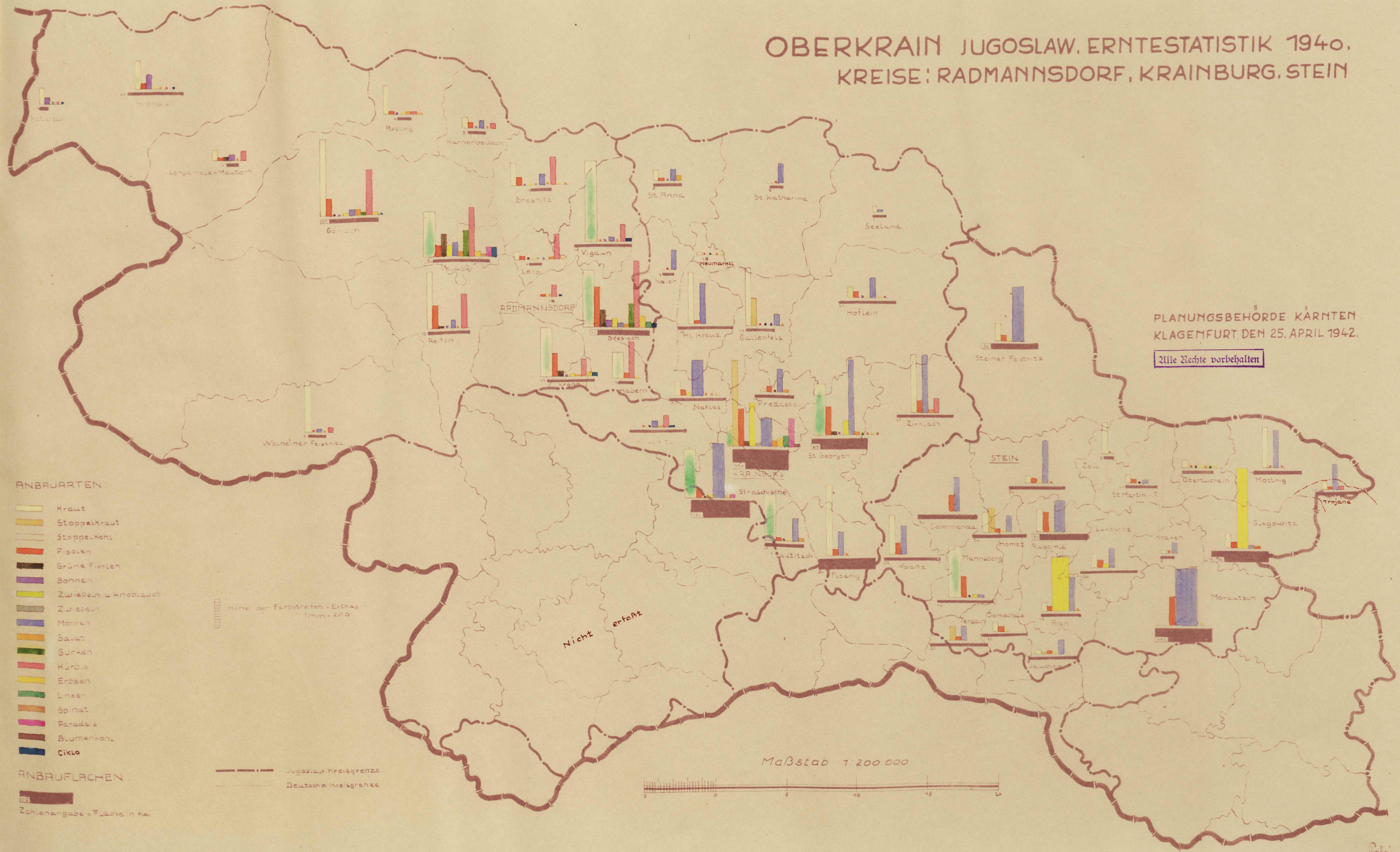

Zahlenangabe = Fläche in ha

Höhe der Farbstreifen - Ertrag  
1mm = 20g

--- Jugoslaw. Kreisgrenze  
- - - Deutsche Kreisgrenze

Nicht erfasst

Maßstab 1:200 000

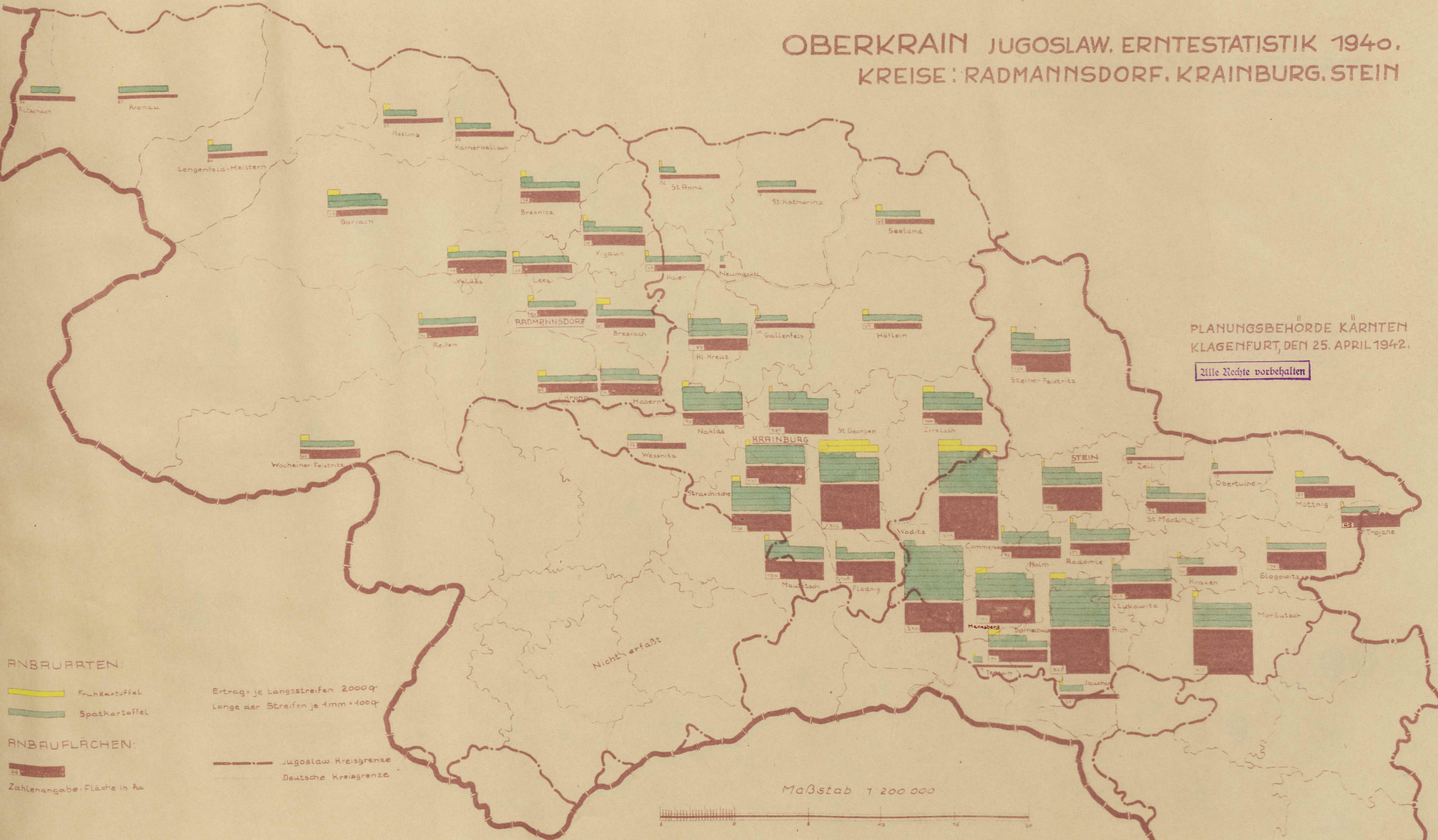


# OBERKRAIN JUGOSLAW. ERNTESTATISTIK 1940.

## KREISE: RADMANNSDORF, KRAINBURG, STEIN

PLANUNGSBEHÖRDE KÄRNTEN  
KLAGENFURT, DEN 25. APRIL 1942.

Alle Rechte vorbehalten



### ANBAUARTEN:

- Frühkartoffel
- Spätkartoffel


Ertrag: je Längstreifen 2000q  
Länge der Streifen je 1mm = 100q

### ANBAUFLÄCHEN:

- Zahlenangabe Fläche in ha

- Jugoslaw. Kreisgrenze
- Deutsche Kreisgrenze

Maßstab 1:200 000



g. Polmer



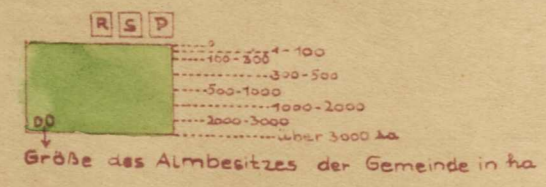
# OBERKRAIN ALMEN



PLANUNGSBEHÖRDE KÄRNTEN  
KLAGENFURT, DEN 28. JÄNNER 43

Alle Rechte vorbehalten

ART DES VIEHAUFTRIEBES  
R=RIND S=SCHAF P=PFERD



Maßstab 1:200 000



\* Almbestand Zarz z.T. aufgefördert

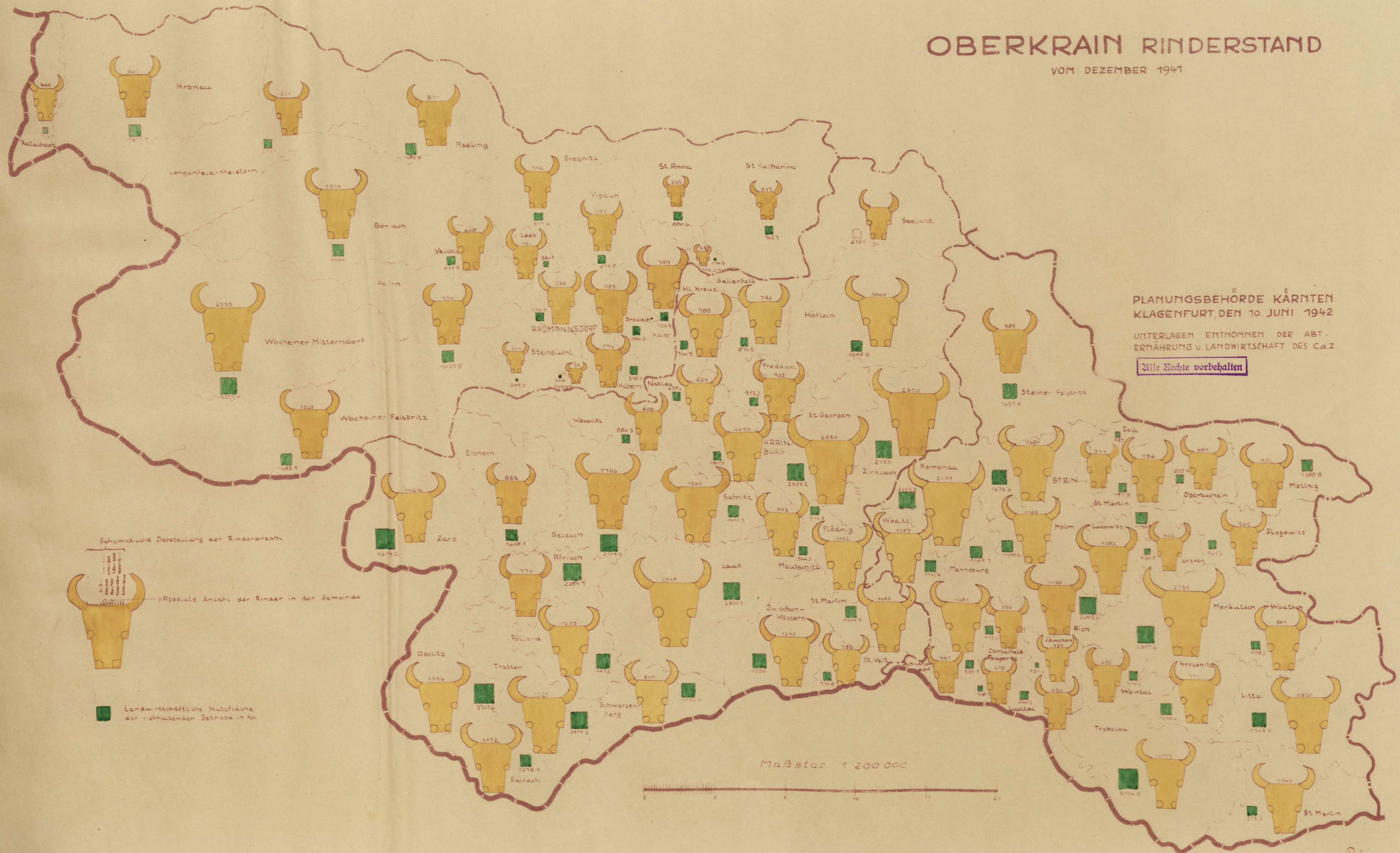
# OBERKRAIN RINDERSTAND

VOM DEZEMBER 1941

PLANUNGSBEHÖRDE KÄRNTEN  
KLAGENFURT, DEN 10. JUNI 1942

UNTERLAGEN ENTNOMMEN DER ABT.  
ERNÄHRUNG U. LANDWIRTSCHAFT DES C.d.Z.

Alle Rechte vorbehalten



Reimer


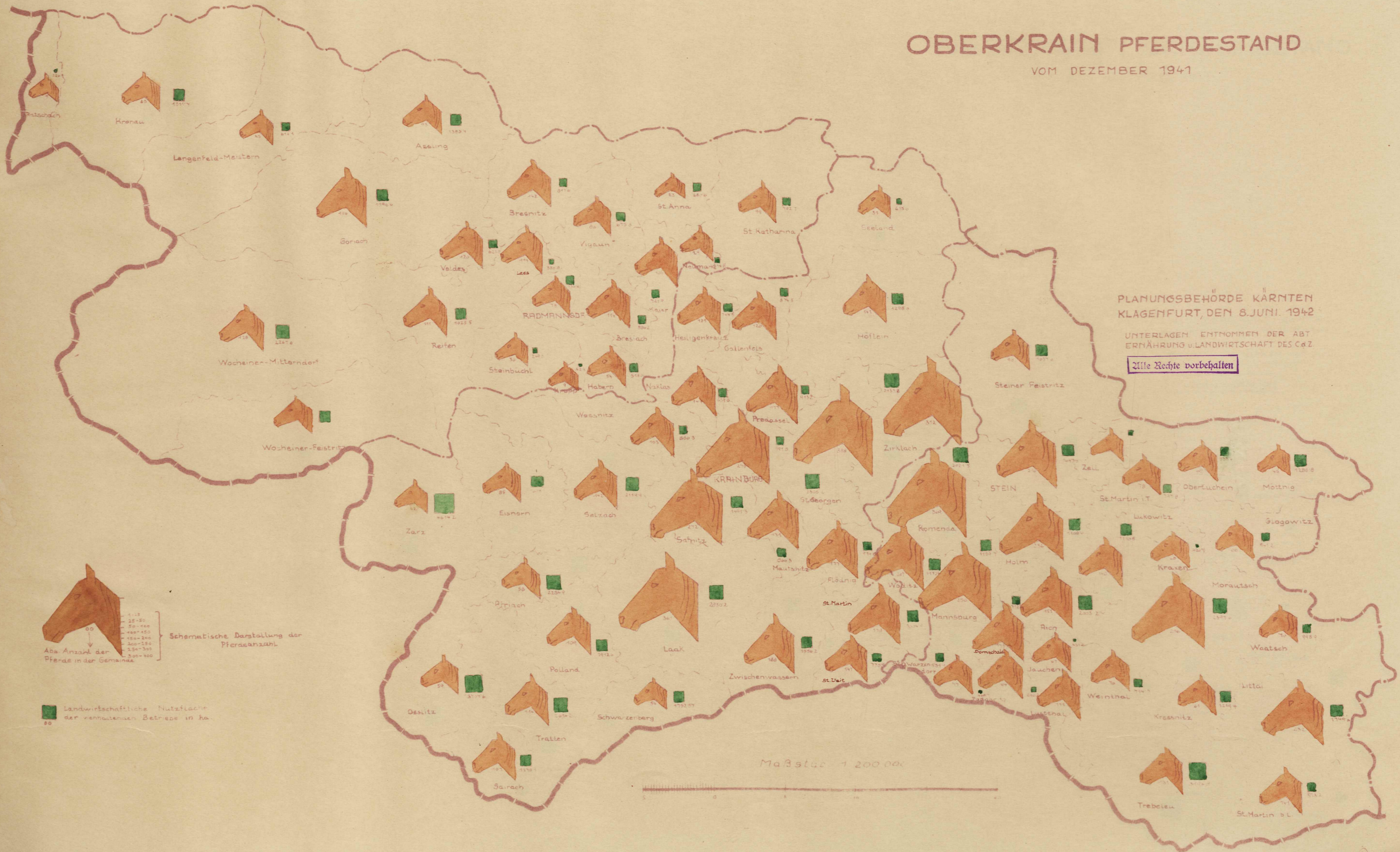
# OBERKRAIN PFERDESTAND

VOM DEZEMBER 1941

PLANUNGSBEHÖRDE KÄRNTEN  
KLAGENFURT, DEN 8. JUNI. 1942

UNTERLAGEN ENTNOMMEN DER ABT.  
ERNÄHRUNG U. LANDWIRTSCHAFT DES C & Z.

**Alle Rechte vorbehalten**



Schematische Darstellung der Pferdezahl.

Abw. Anzahl der Pferde in der Gemeinde.

Landwirtschaftliche Nutzfläche der vorhandenen Betriebe in ha.

Maßstab 1:200 000



Reiner

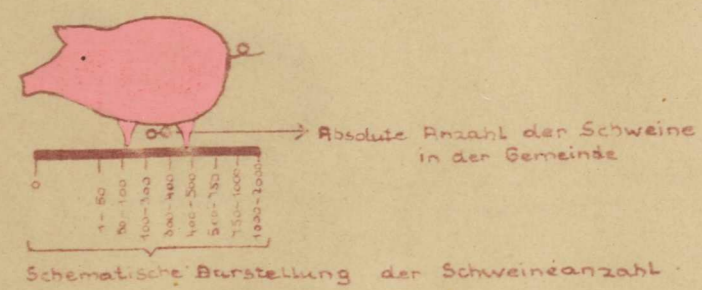
# OBERKRAIN SCHWEINESTAND

VOM DEZEMBER 1941

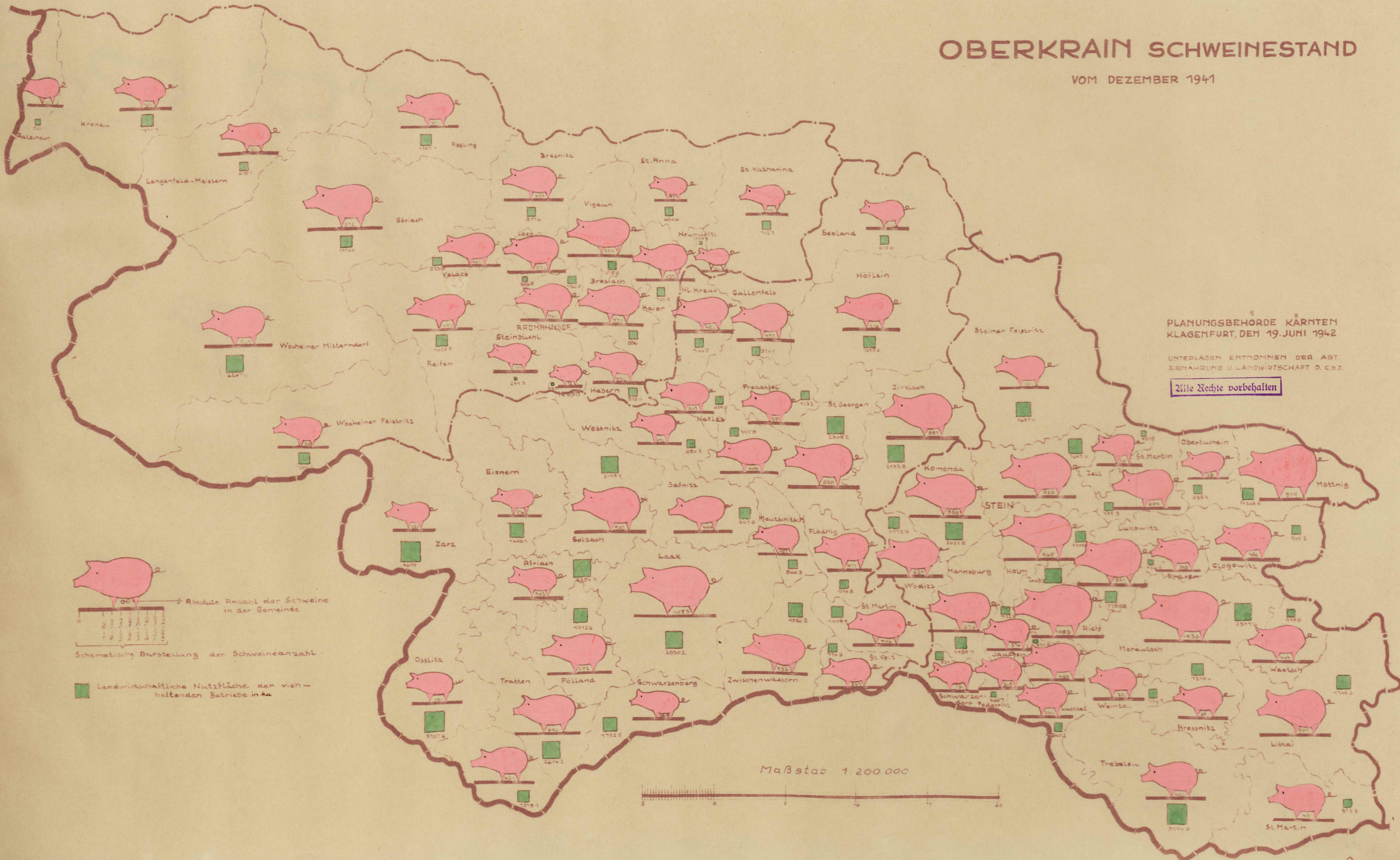
PLANUNGSBEHÖRDE KÄRNTEN  
KLAGENFURT, DEN 19. JUNI 1942

UNTERLAGEN ENTTOMMEN DER ABT.  
ERNÄHRUNG U. LANDWIRTSCHAFT D. C.D.Z.

Alle Rechte vorbehalten



Landwirtschaftliche Nutzfläche der viehhaltenden Betriebe in ha



Maßstab 1:200.000



Boisner

# OBERKRAIN SCHAFESTAND

VOM DEZEMBER 1941


PLANUNGSBEHÖRDE KÄRNTEN  
KLAGENFURT, DEN 17. JUNI 1942

UNTERLAGEN ENTHOMMEN DER ABT.  
ERNÄHRUNG U. LANDWIRTSCHAFT D. C. 2

Alle Rechte vorbehalten



00 → Absolute Anzahl der Schafe in der Gemeinde



Schematische Darstellung der Schafenzahl

□ Landwirtschaftliche Nutzfläche der verhaltenden Betriebe in ha

Maßstab 1:200.000



Poleina

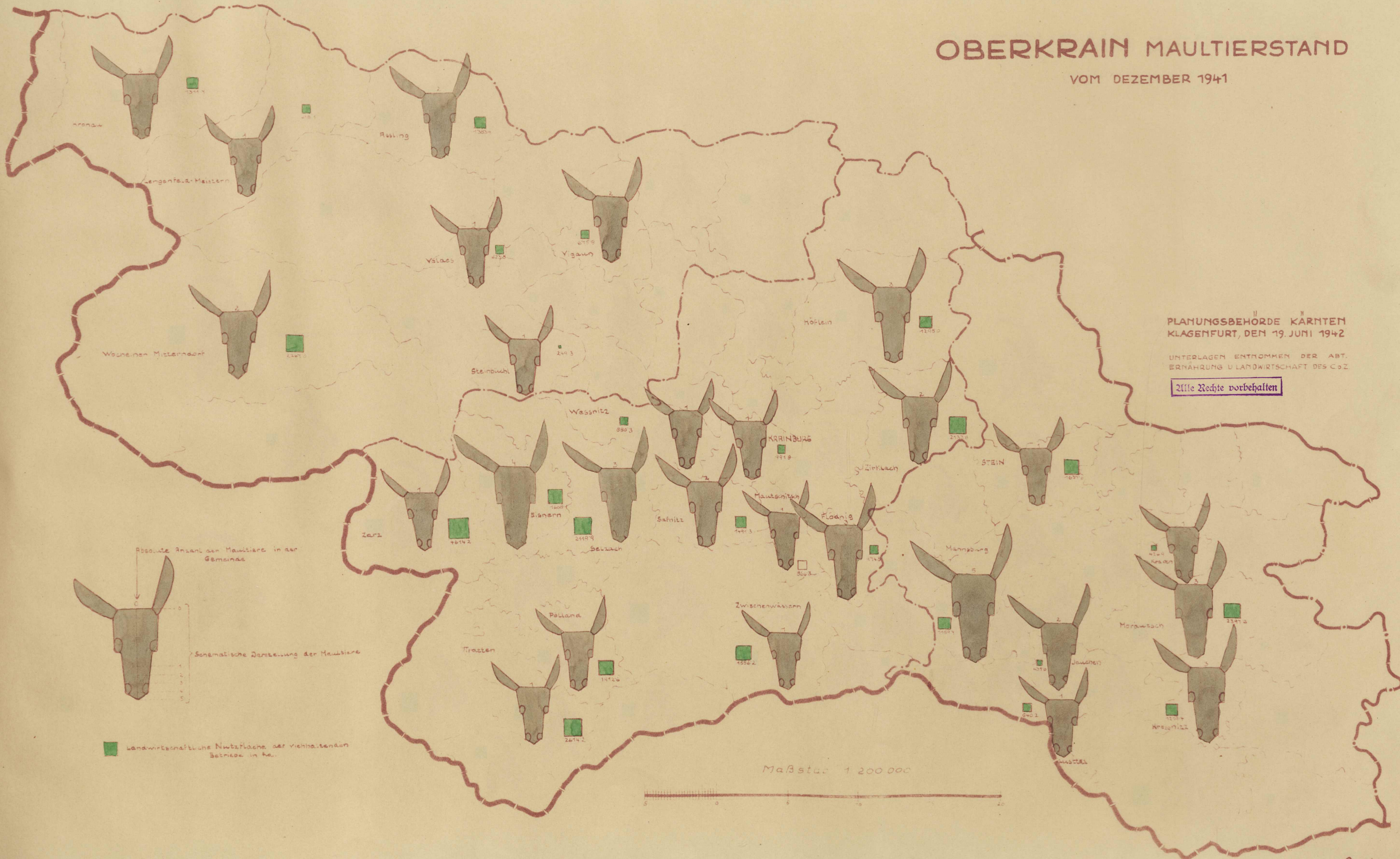
# OBERKRAIN MAULTIERSTAND

VOM DEZEMBER 1941

PLANUNGSBEHÖRDE KÄRNTEN  
KLAGENFURT, DEN 19. JUNI 1942

UNTERLAGEN ENTNOMMEN DER ABT.  
ERNÄHRUNG U. LANDWIRTSCHAFT DES G. Z.

Alle Rechte vorbehalten



# OBERKRAIN ZIEGENSTAND

VOM DEZEMBER 1941

PLANUNGSBEHÖRDE KÄRNTEN  
KLAGENFURT, DEN 17. JUNI 1942

UNTERLAGEN ENTHOMMEN DER ABT.  
ERNÄHRUNG & LANDWIRTSCHAFT DES C.d.Z.

Alle Rechte vorbehalten

Schematische Darstellung  
der Ziegenanzahl

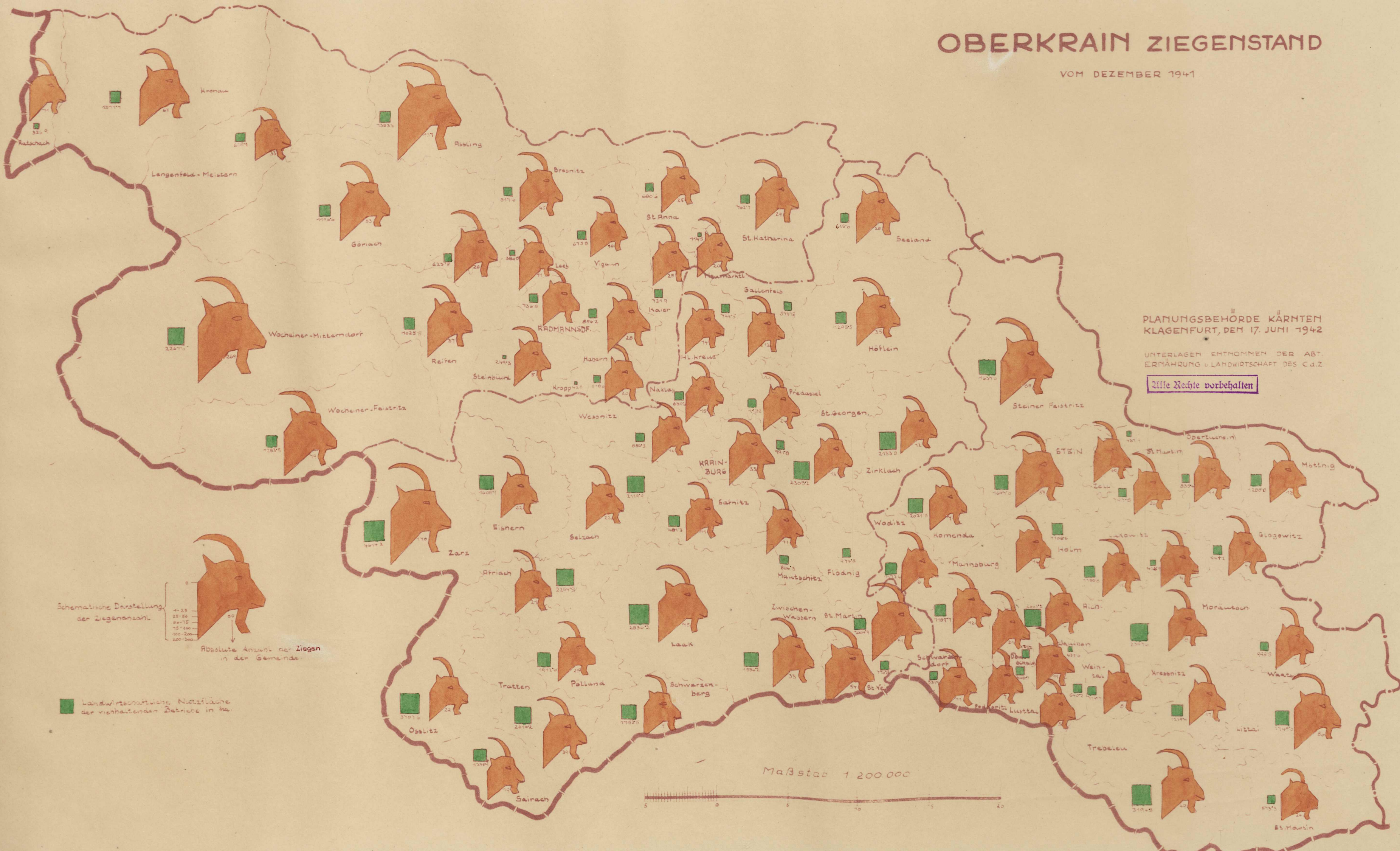
4-25  
25-50  
50-75  
75-100  
100-200  
200-300

Absolute Anzahl der Ziegen  
in der Gemeinde

Landwirtschaftliche Nutzfläche  
der Viehhaltenden Betriebe in ha.

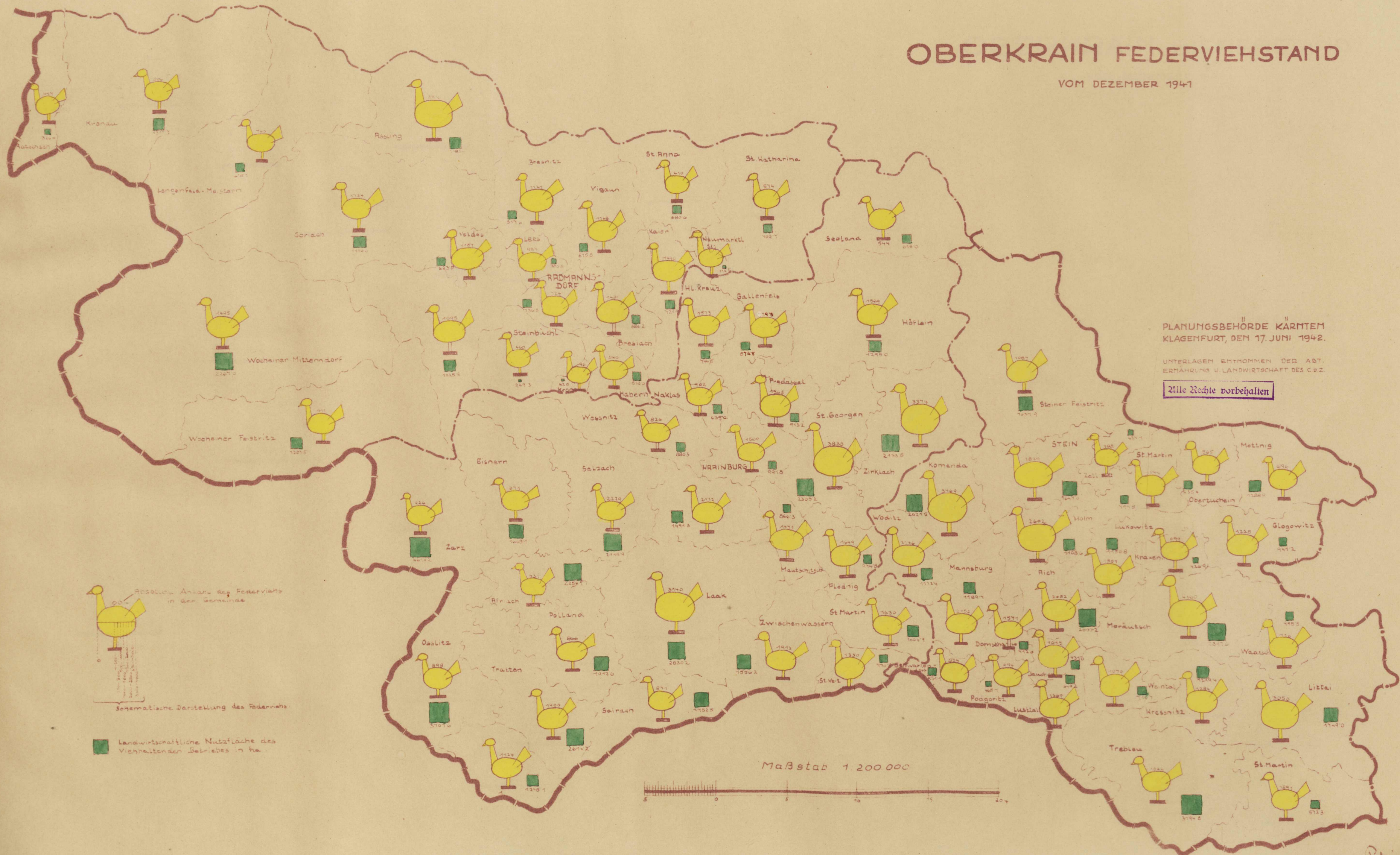
Maßstab 1:200.000

*Polina*



# OBERKRAIN FEDERVIEHSTAND

VOM DEZEMBER 1941



Polmer

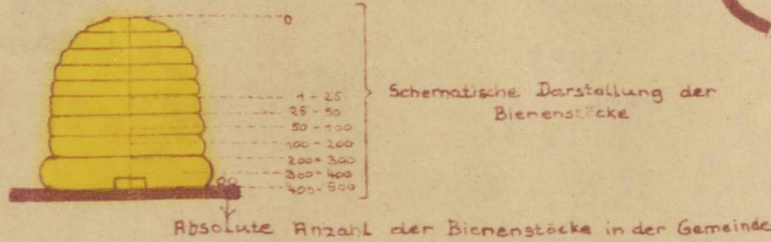
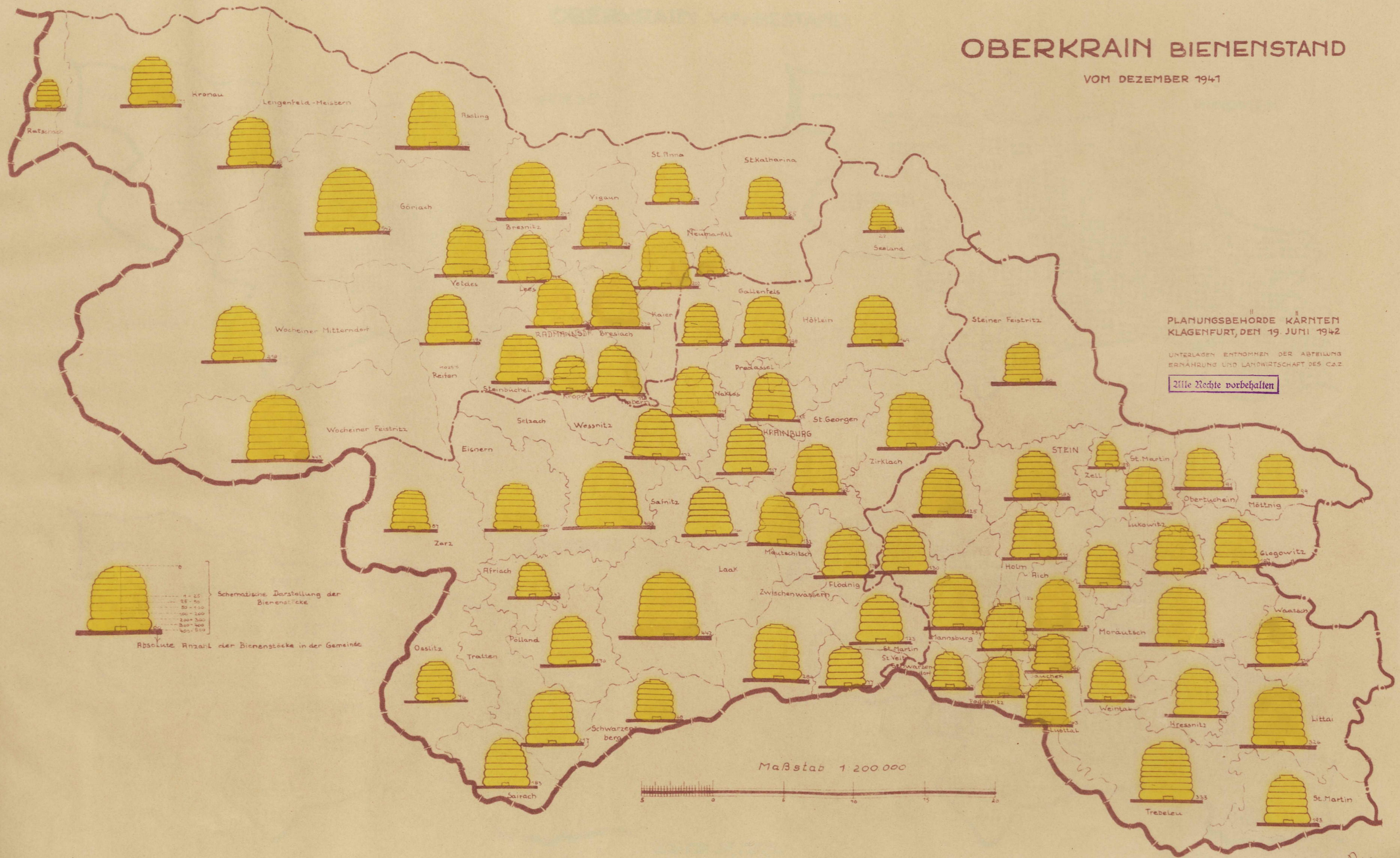
# OBERKRAIN BIENENSTAND

VOM DEZEMBER 1941

PLANUNGSBEHÖRDE KÄRNTEN  
KLAGENFURT, DEN 19. JUNI 1942

UNTERLAGEN ENTNOMMEN DER ABTEILUNG  
ERNÄHRUNG UND LANDWIRTSCHAFT DES CAZ

Alle Rechte vorbehalten

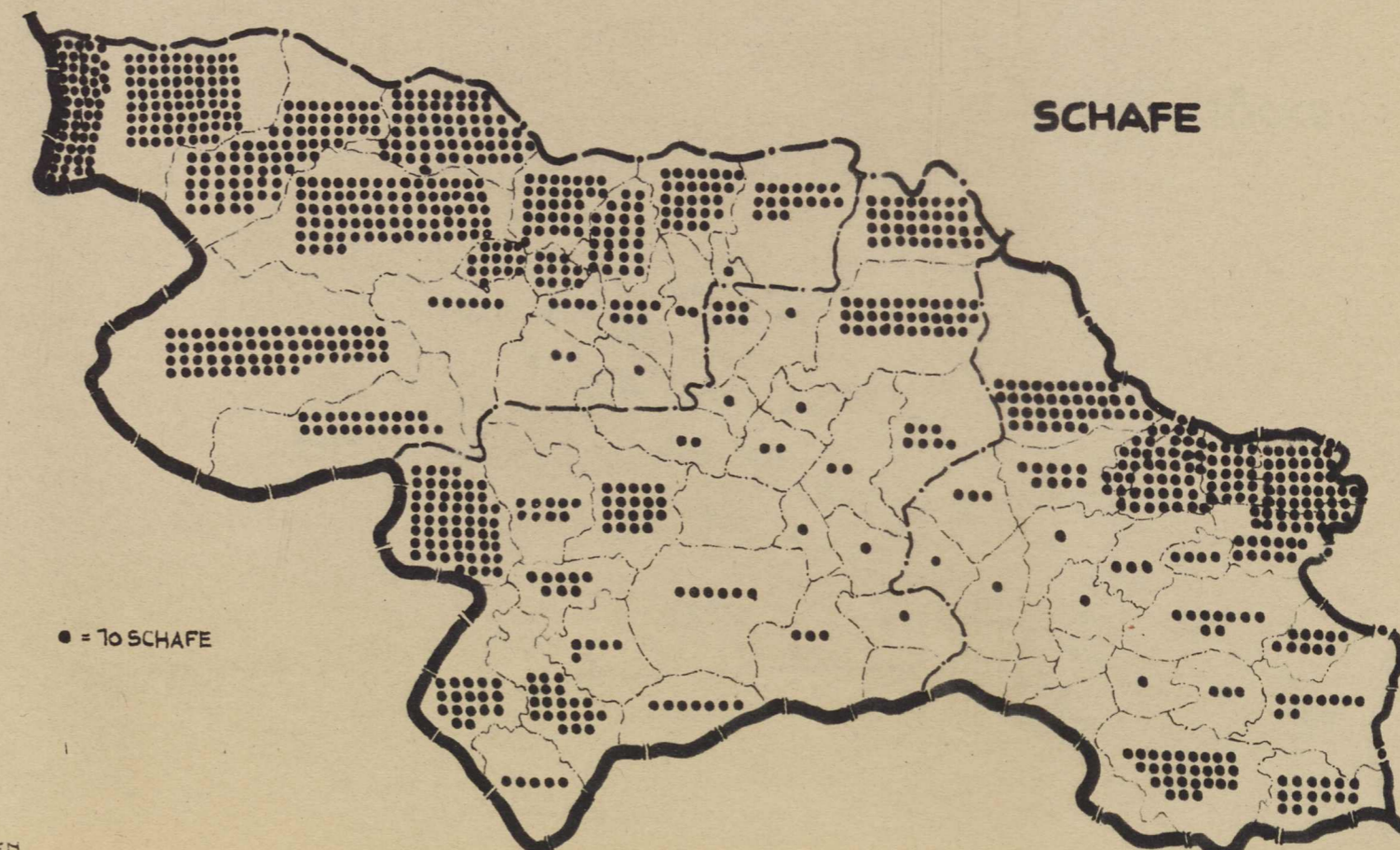


Maßstab 1:200 000



*Polmer*

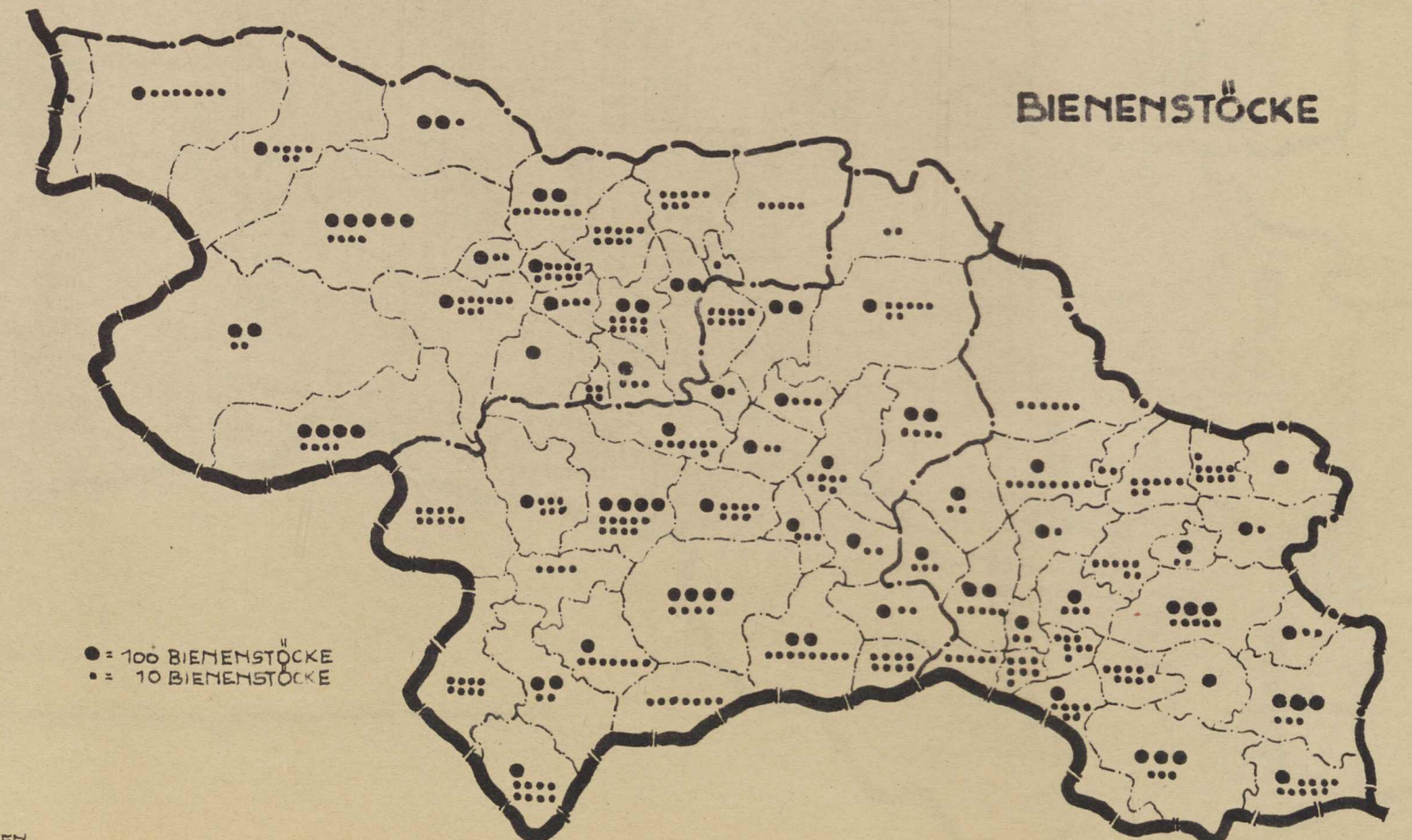
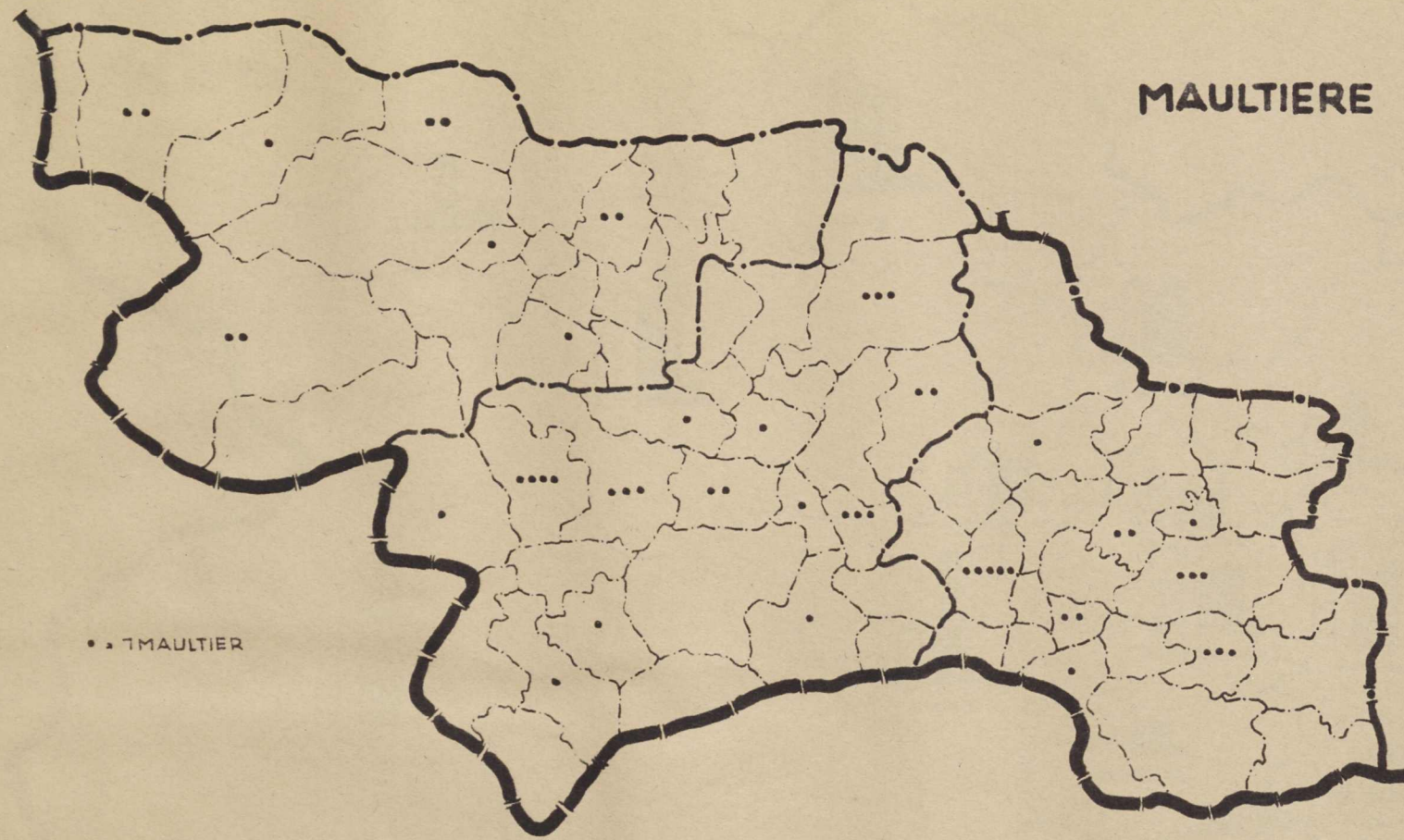
# OBERKRAIN VIEHBESTAND



M 1:500.000

PLANUNGSBEHÖRDE KÄRNTEN  
KLAGENFURT, DEN 9. APRIL 1943

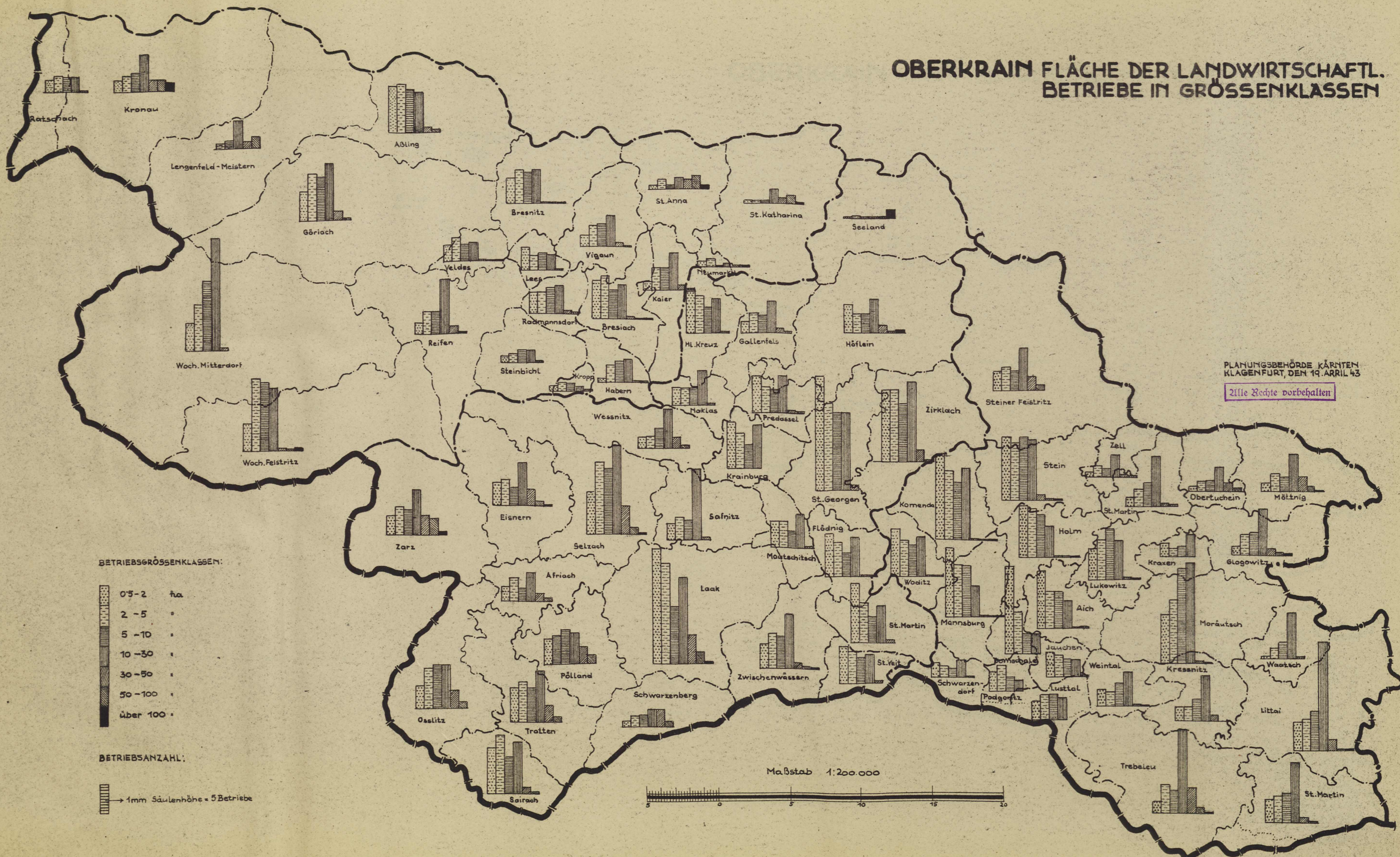
# OBERKRAIN VIEHBESTAND



M 1:500 000

PLANUNGSBEHÖRDE KÄRNTEN  
KLAGENFURT, DEN 9. APRIL 1943


# OBERKRAIN FLÄCHE DER LANDWIRTSCHAFTL. BETRIEBE IN GRÖSSENKLASSEN



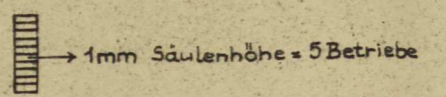
PLANUNGSBEHÖRDE KÄRNTEN  
KLAGENFURT, DEN 19. APRIL 43

Alle Rechte vorbehalten

BETRIEBSGRÖSSENKLASSEN:



BETRIEBSANZAHL:



Maßstab 1:200.000



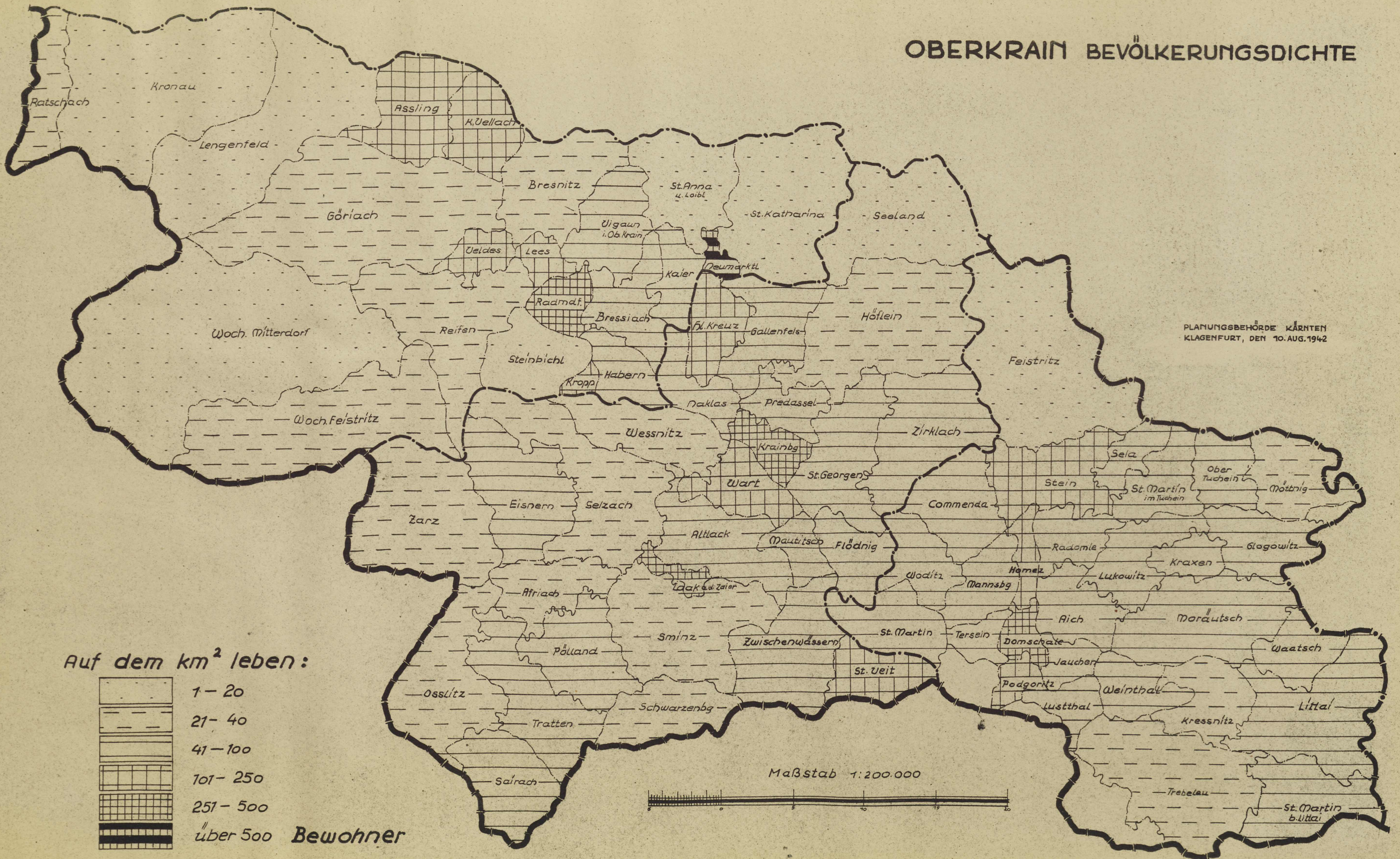
# OBERKRAIN WOHNBEVÖLKERUNG IN DEN GEMEINDEN



Ratschach 522-23  
Kronau 1631-13  
Lengenfeld  
Assling 6063-185  
Karnervellach 3045-195  
Meistern 1452-14  
Göriach 3302-24  
Bresnitz 1162-39  
St. Anna 592-14  
Vigau 1281-43  
St. Katharina 984-13  
Seeland 689-10  
Veldes 2153-203  
Lees 1020-103  
Kaiser 1559-15  
Heiligenkreuz 5244-193  
Breslach 1885-65  
Gallenfels 1396-53  
Höflein 1983-22  
Radmannsdorf 1138-353  
Reifen 1512-21  
Steinbichl 694-18  
Habern 1205-55  
Heiligenkreuz 2491-139  
Woch. Mitterdorf 2749-14  
Kropf 587-123  
Naklas 1892-94  
Preßel 1609-86  
St. Georgen 3873-81  
Zirklach 3113-56  
Steiner Feistritz 1906-18  
Woch. Feistritz 2505-24  
Wessnitz 1139-31  
Krainberg 6268-38  
Zell 774-38  
Obertuchain 927-42  
Möttinig 1234-32  
Zarz 1704-26  
Eisnern 2193-44  
Selzach 2628-38  
Waras 1412-12  
Attlak 4109-92  
Mautschitsch 819-18  
Fladnig 1604-64  
Komenda 3322-69  
Stein 5915-125  
St. Martin 1375-49  
Radomle 1215-88  
Kracken 858-66  
Glogowitz 1306-95  
Afriach 896-38  
Laak 2398-400  
Woditz 2045-81  
Moritz 1372-21  
Lukowitz 2126-11  
Krahen 858-66  
Sminz 2126-32  
Zwischenwässern 2838-63  
St. Martin 2731  
Mannsburg 2259-105  
Aich 2384-100  
Morawitsch 3138-64  
Waatsch 1042-42  
Pölland 1887  
Tretten 3333-45  
St. Veit 3059  
Schwarzen-  
dorf  
Samschale 2553-160  
Jauchen 953-80  
Podgoritz  
Schwarzen-  
dorf  
Lusttal 1030-89  
Weintal 1235-58  
Kressnitz 1430-80  
Littai 5145-32  
Osdlitz 2049-38  
Sairach 3222-77  
Trebelev 797-26  
St. Martin 2487-88

Pleiner

# OBERKRAIN BEVÖLKERUNGSDICHTE



PLANUNGSBEHÖRDE KÄRNTEN  
KLAGENFURT, DEN 10. AUG. 1942

Auf dem km<sup>2</sup> leben:

	1 - 20
	21 - 40
	41 - 100
	101 - 250
	251 - 500
	über 500

**Bewohner**

Maßstab 1:200.000



# OBERKRAIN INDUSTRIEBETRIEBE

STAND VOM 1.9.1941

PLANUNGSBEHÖRDE KÄRNTEN  
KLAGENFURT, DEN 9. JUNI 1942

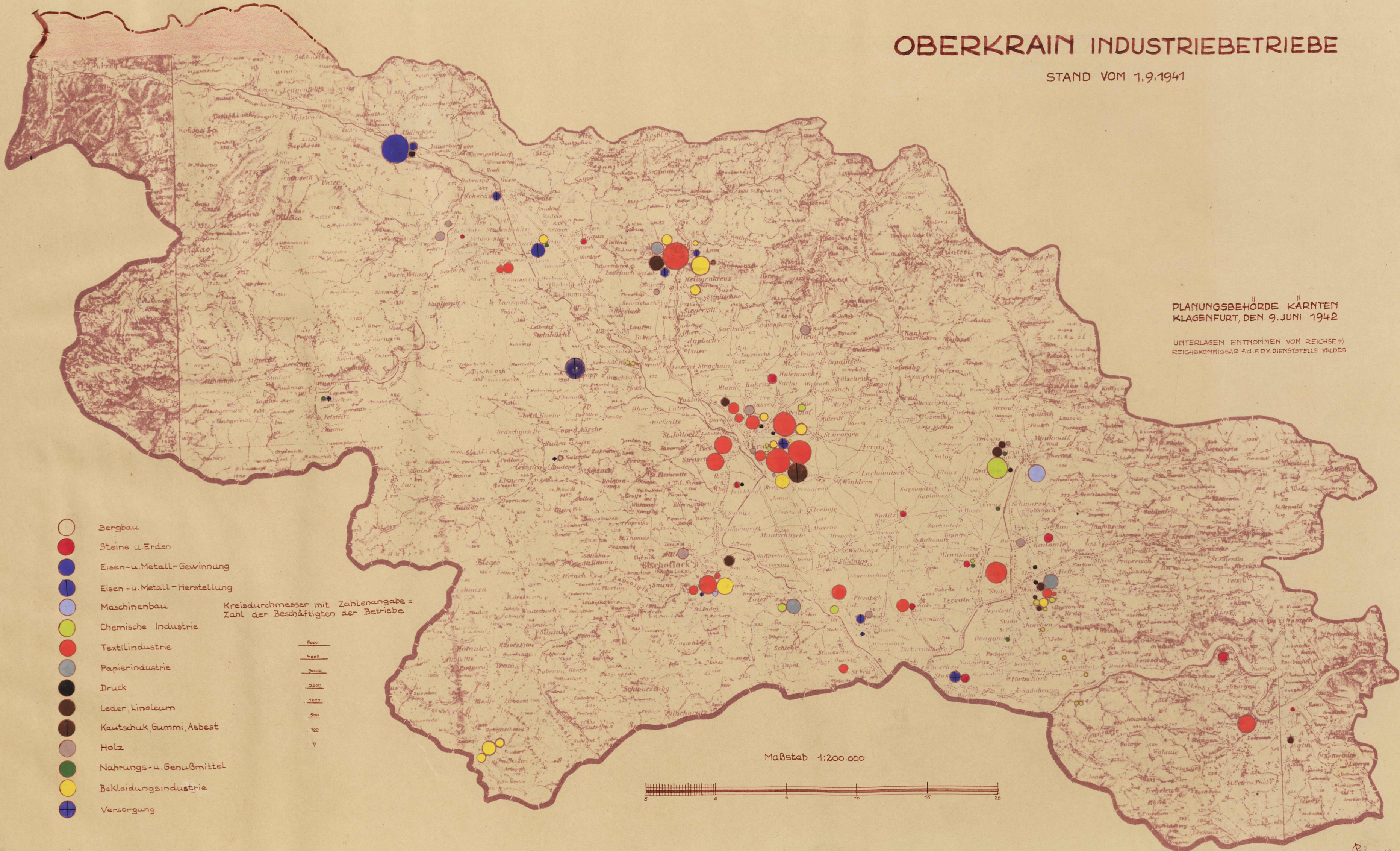
UNTERLAGEN ENTNOMMEN VOM REICHSEHE  
REICHSKOMMISSAR f.d. F.D.V. DIENSTSTELLE VELDES

- Bergbau
- Steine u. Erden
- Eisen- u. Metall-Gewinnung
- Eisen- u. Metall-Herstellung
- Maschinenbau
- Chemische Industrie
- Textilindustrie
- Papierindustrie
- Druck
- Leder, Linoleum
- Kautschuk, Gummi, Asbest
- Holz
- Nahrungs- u. Genussmittel
- Bekleidungsindustrie
- Versorgung

Kreisdurchmesser mit Zahlenangabe =  
Zahl der Beschäftigten der Betriebe



Maßstab 1:200.000


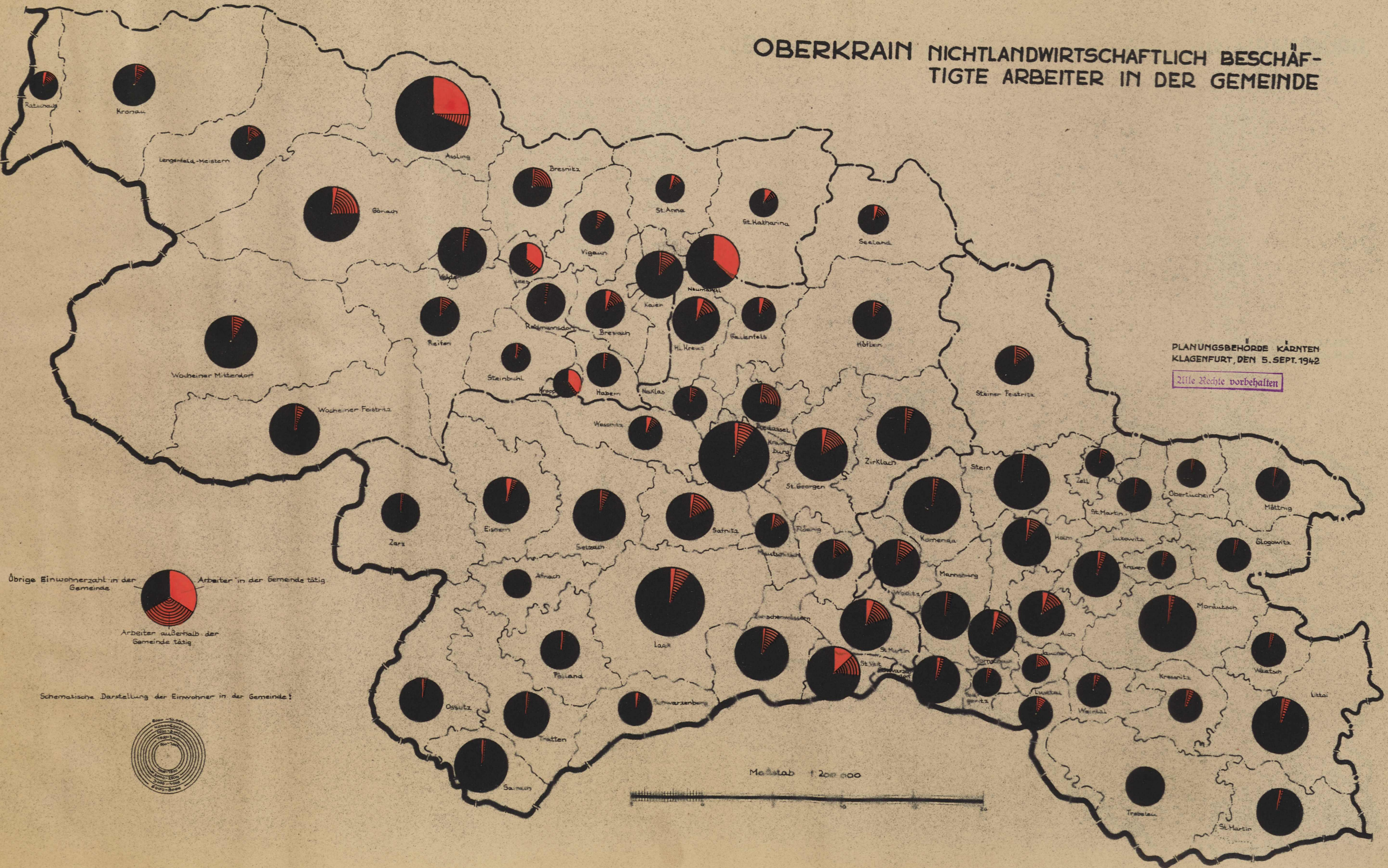


Blum

# OBERKRAIN NICHTLANDWIRTSCHAFTLICH BESCHÄFTIGTE ARBEITER IN DER GEMEINDE

PLANUNGSBEHÖRDE KÄRNTEN  
KLAGENFURT, DEN 5. SEPT. 1942

Alle Rechte vorbehalten



Schematische Darstellung der Einwohner in der Gemeinde:



Maßstab 1:200.000












# OBERKRAIN ARBEITERPENDELVERKEHR KRAINBURG



PLANUNGSBEHÖRDE KÄRNTEN  
KLAGENFURT DEN 22. AUG. 1942

Alle Rechte vorbehalten

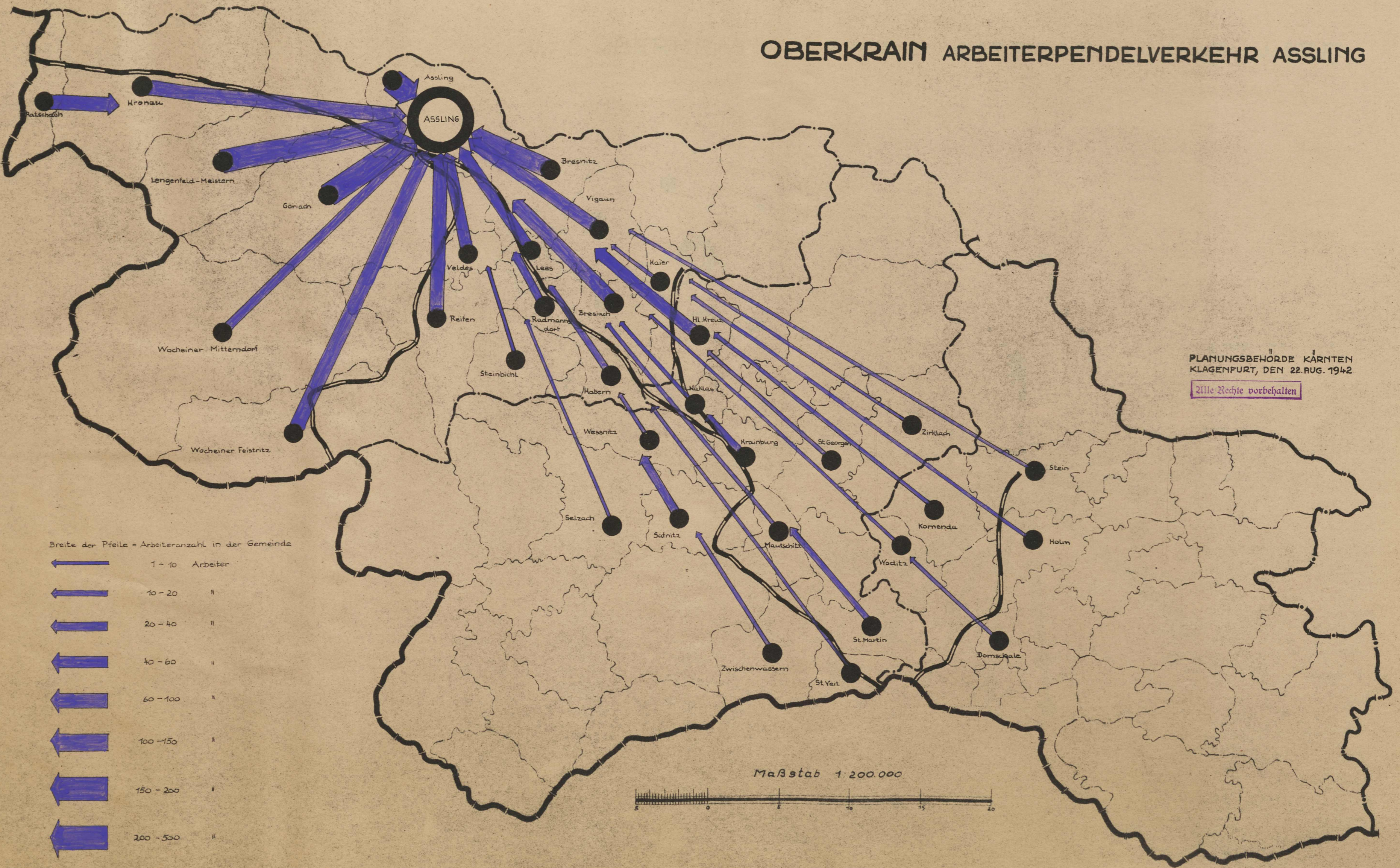
Breite der Pfeile: Arbeiteranzahl in der Gemeinde

-  1 - 10 Arbeiter
-  10 - 20 "
-  20 - 40 "
-  40 - 60 "
-  60 - 100 "
-  100 - 150 "
-  150 - 200 "
-  200 - 400 "
-  400 - 600 "

Maßstab 1:200.000



# OBERKRAIN ARBEITERPENDELVERKEHR ASSLING



PLANUNGSBEHÖRDE KÄRNTEN  
KLAGENFURT, DEN 22. AUG. 1942

Alle Rechte vorbehalten

Breite der Pfeile = Arbeiteranzahl in der Gemeinde

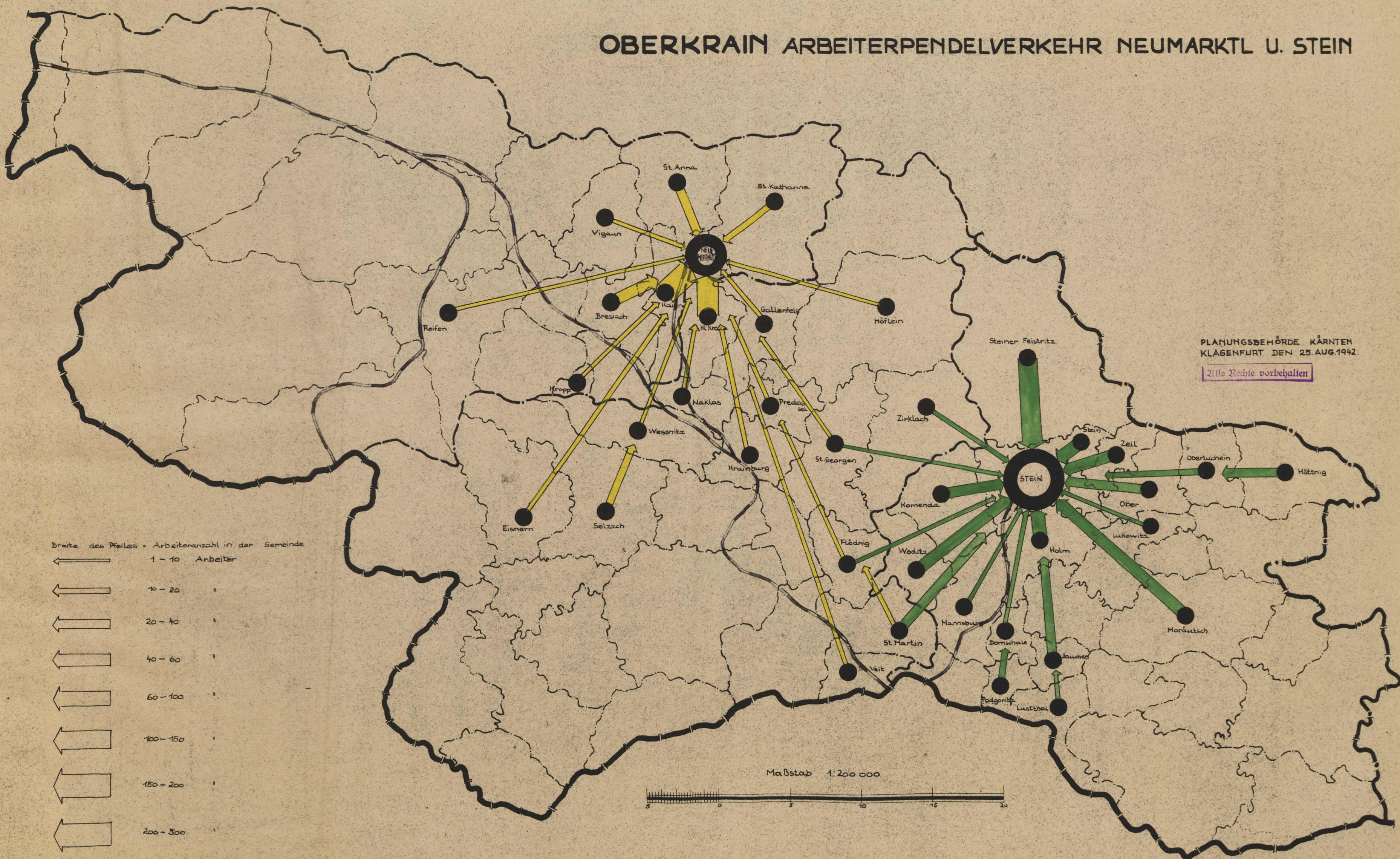
- 1 - 10 Arbeiter
- 10 - 20 "
- 20 - 40 "
- 40 - 60 "
- 60 - 100 "
- 100 - 150 "
- 150 - 200 "
- 200 - 500 "

Maßstab 1:200.000



*Handwritten signature*

# OBERKRAIN ARBEITERPENDELVERKEHR NEUMARKTL U. STEIN



PLANUNGSBEHÖRDE KÄRNTEN  
KLAGENFURT DEN 25. AUG. 1942.

Alle Rechte vorbehalten

Breite des Pfeiles = Arbeiteranzahl in der Gemeinde

- ← 1 - 10 Arbeiter
- ← 10 - 20 "
- ← 20 - 40 "
- ← 40 - 60 "
- ← 60 - 100 "
- ← 100 - 150 "
- ← 150 - 200 "
- ← 200 - 500 "

Maßstab 1:200.000



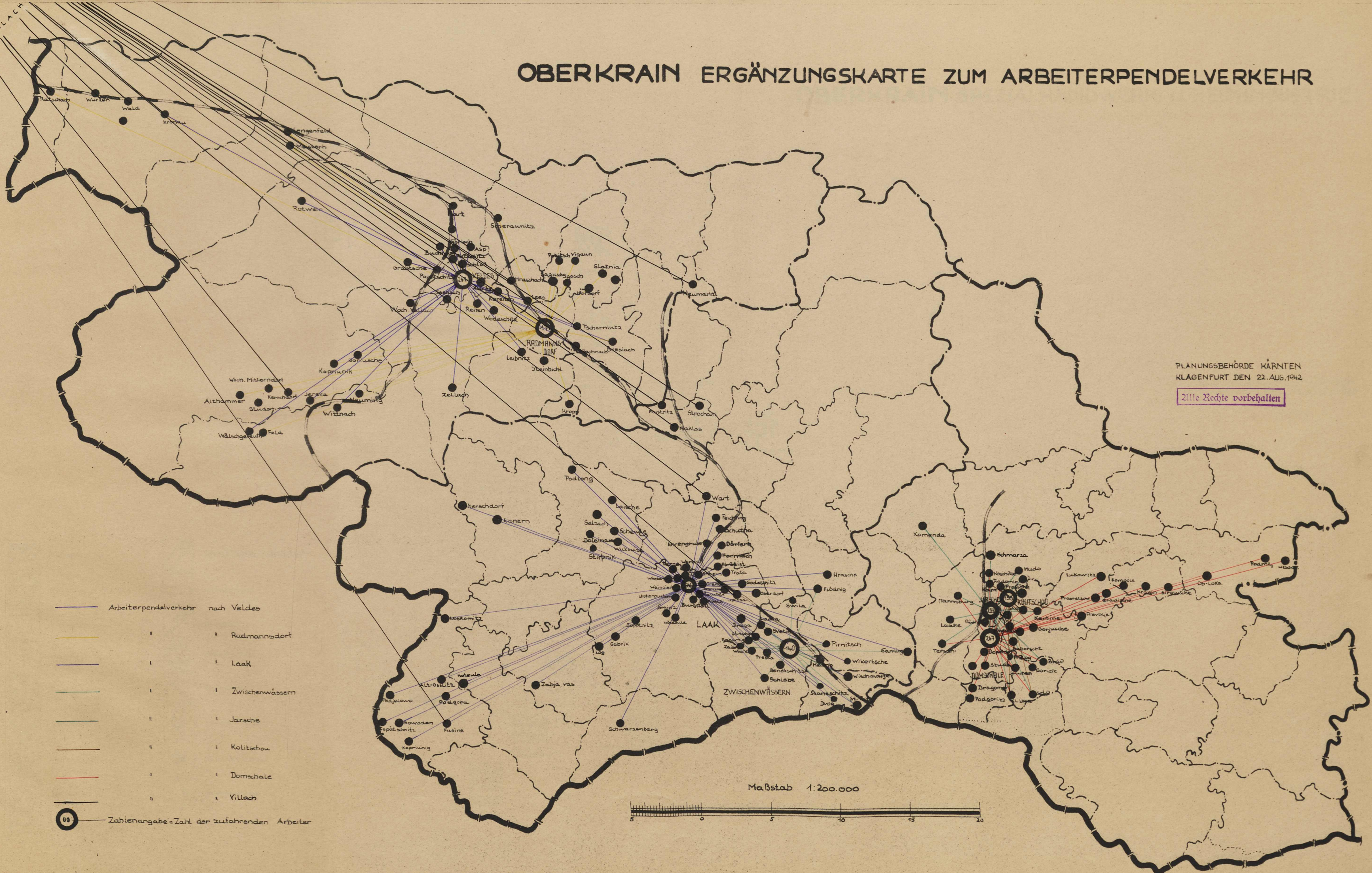

# OBERKRAIN ERGÄNZUNGSKARTE ZUM ARBEITERPENDELVERKEHR

PLANUNGSBEHÖRDE KÄRNTEN  
KLAGENFURT DEN 22. AUG. 1942

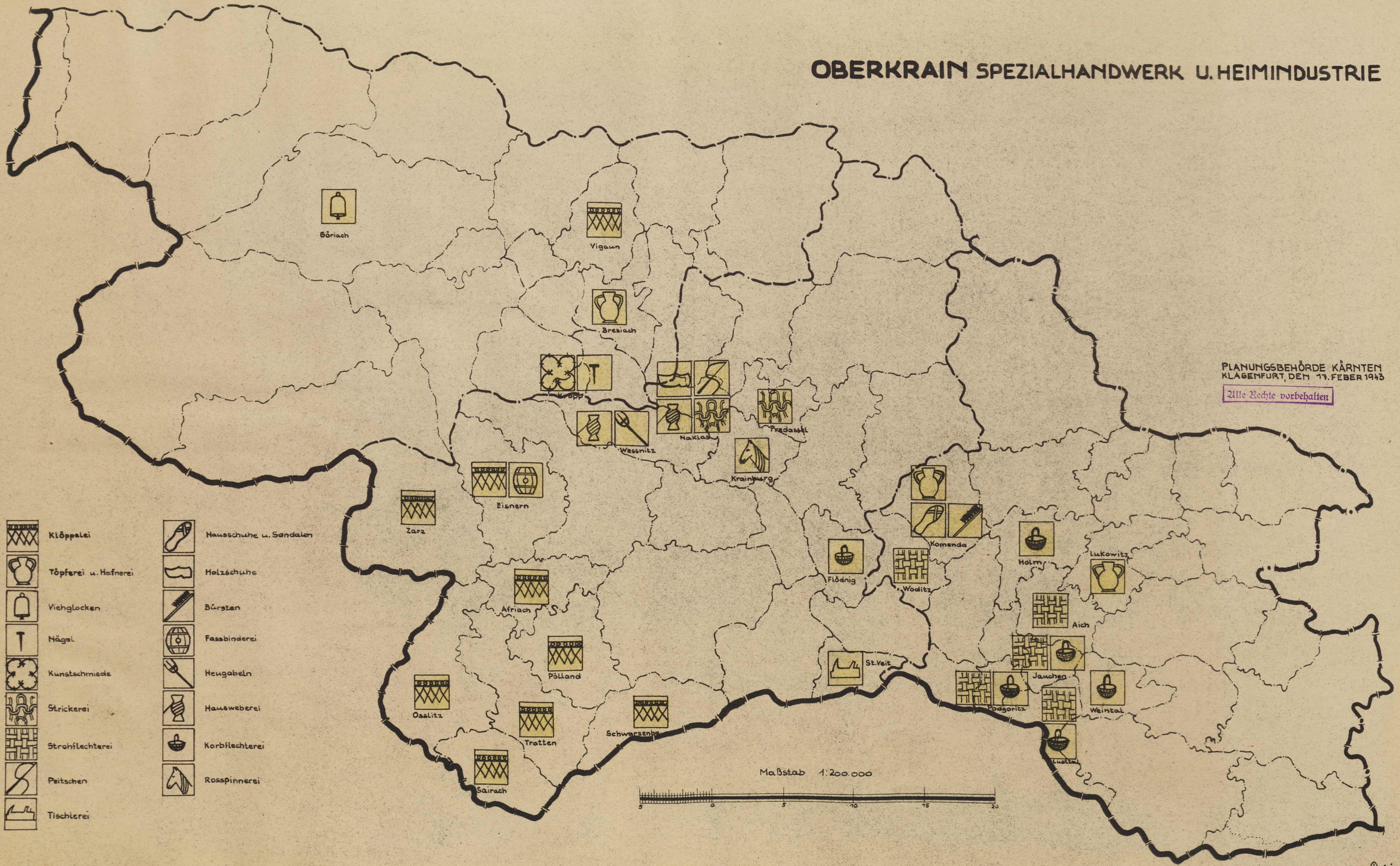
Alle Rechte vorbehalten

- Arbeiterpendelverkehr nach Veldes
- " " Radmannsdorf
- " " Laak
- " " Zwischenwässern
- " " Jarsche
- " " Kolitschau
- " " Domschale
- " " Villach

00 — Zahlenangabe = Zahl der zufahrenden Arbeiter



# OBERKRAIN SPEZIALHANDWERK U. HEIMINDUSTRIE





# OBERKRAIN KRAFTANLAGEN U. HOCHSPANNUNGSLEITUNGEN

UNTERLAGEN ENTNOMMEN VOM  
REICHSTATTHALTER UNT. ABT. 26  
PLANUNGSBEHÖRDE KÄRNTEN  
KLAGENFURT, DEN 3. DEZ. 1942

## HOCHSPANNUNGSLEITUNGEN:

Freileitung	Kabelleitung	Projekt. Leitung	
			Bis 3 KV
			5 - 6,5 "
			10 "
			15 - 20 "
			30 - 35 "
			60 "
			100 "

## KRAFTANLAGEN:

- Unter 500 KW (mit Hochspannungsleitung)
- 500 - 2000 KW
- 2000 - 10.000 KW

Maßstab 1:200.000



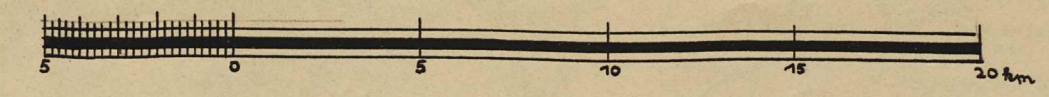
# OBERKRAIN STROMVERSORGUNG

## BESTANDSAUFNAHME 1942

PLANUNGSBEHÖRDE "KARNTEN"  
KLAGENFURT, DEN 16. APRIL 1943

- ⊙ E-WERK
- ⊙ Mehrfachumspannwerk
- Masttrafo
- Ortsstation
- Freileitung
- - - - - Kabelleitung

Maßstab 1:200.000

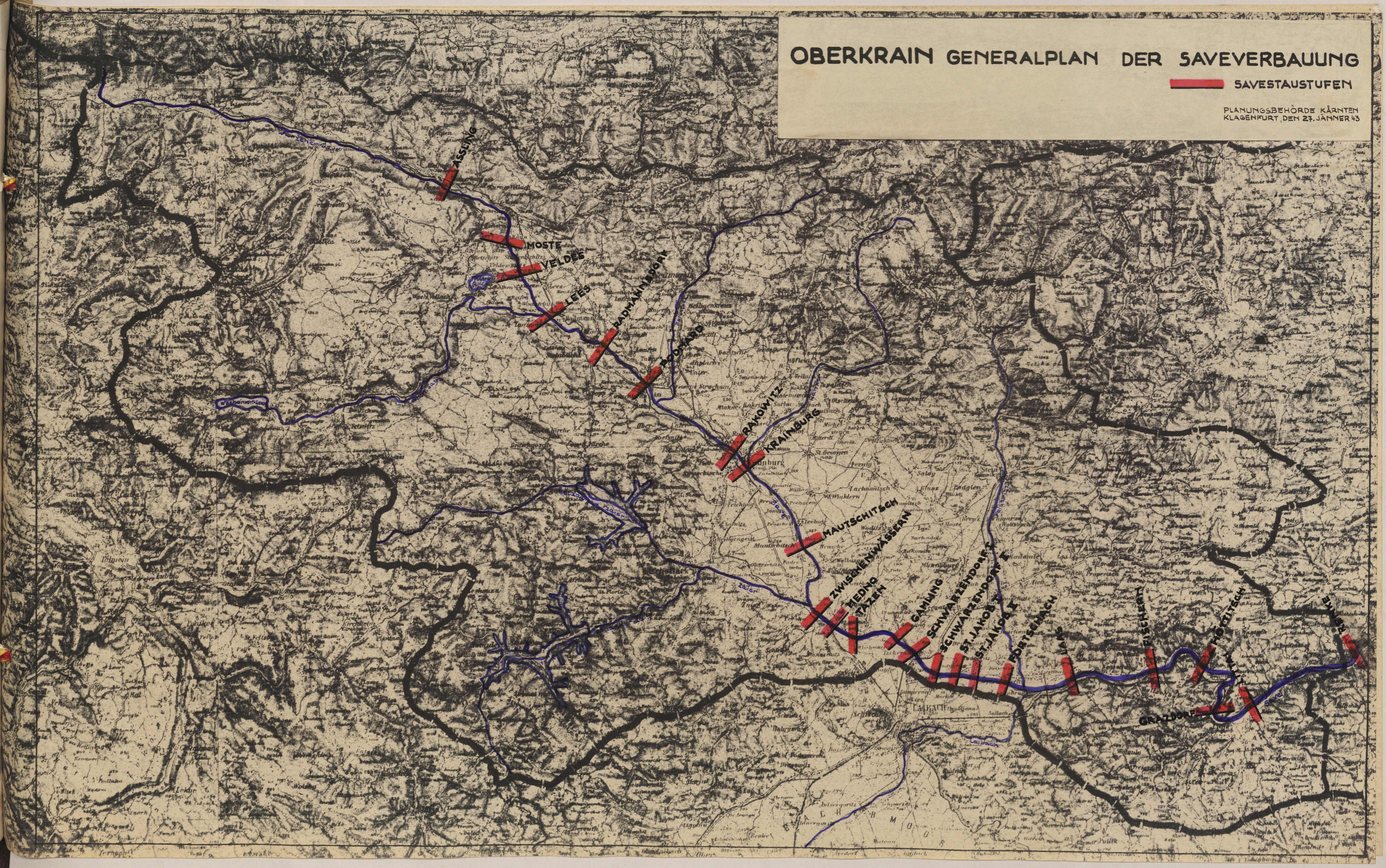


Polmer

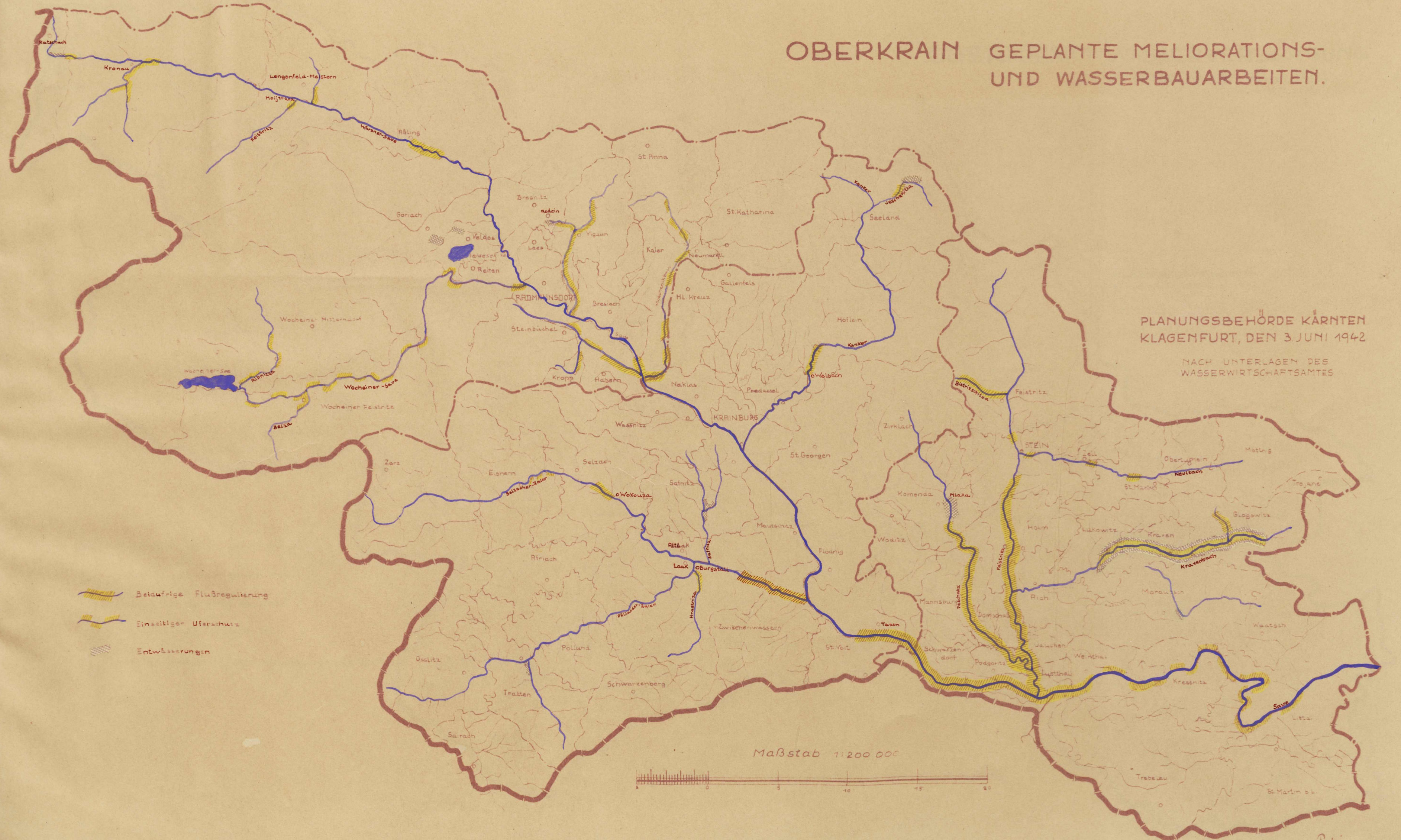
# OBERKRAIN GENERALPLAN DER SAVEVERBAUUNG

SAVESTAUSTUFEN

PLANUNGSBEHÖRDE KÄRNTEN  
KLAGENFURT, DEN 27. JANUAR 43






# OBERKRAIN GEPLANTE MELIORATIONS- UND WASSERBAUARBEITEN.



PLANUNGSBEHÖRDE KÄRNTEN  
KLAGENFURT, DEN 3 JUNI 1942

NACH UNTERLAGEN DES  
WASSERWIRTSCHAFTSAMTES

-  Beidseitige Flußregulierung
-  Einseitiger Uferschutz
-  Entwässerungen

Maßstab 1:200 000








Polmer

# OBERKRAIN WASSERVERSORGUNG

(UNGEFÄHRE ANGABEN)


PLANUNGSBEHÖRDE KÄRNTEN  
KLAGENFURT, DEN 6. 2. 1942

Alle Rechte vorbehalten

-  Wasserleitung für die ganze Gemeinde
-  Wasserleitung nur in einzelnen Orten
-  Brunnen für die ganze Gemeinde
-  Brunnen nur in einzelnen Orten
-  Nur Regenwasser (Sonst keine Wasserversorgung)



Maßstab 1:200.000



Polino


# OBERKRAIN GESUNDHEITSWESEN



PLANUNGSBEHÖRDE KÄRNTEN  
KLAGENFURT, DEN 19. FEBRUAR 43

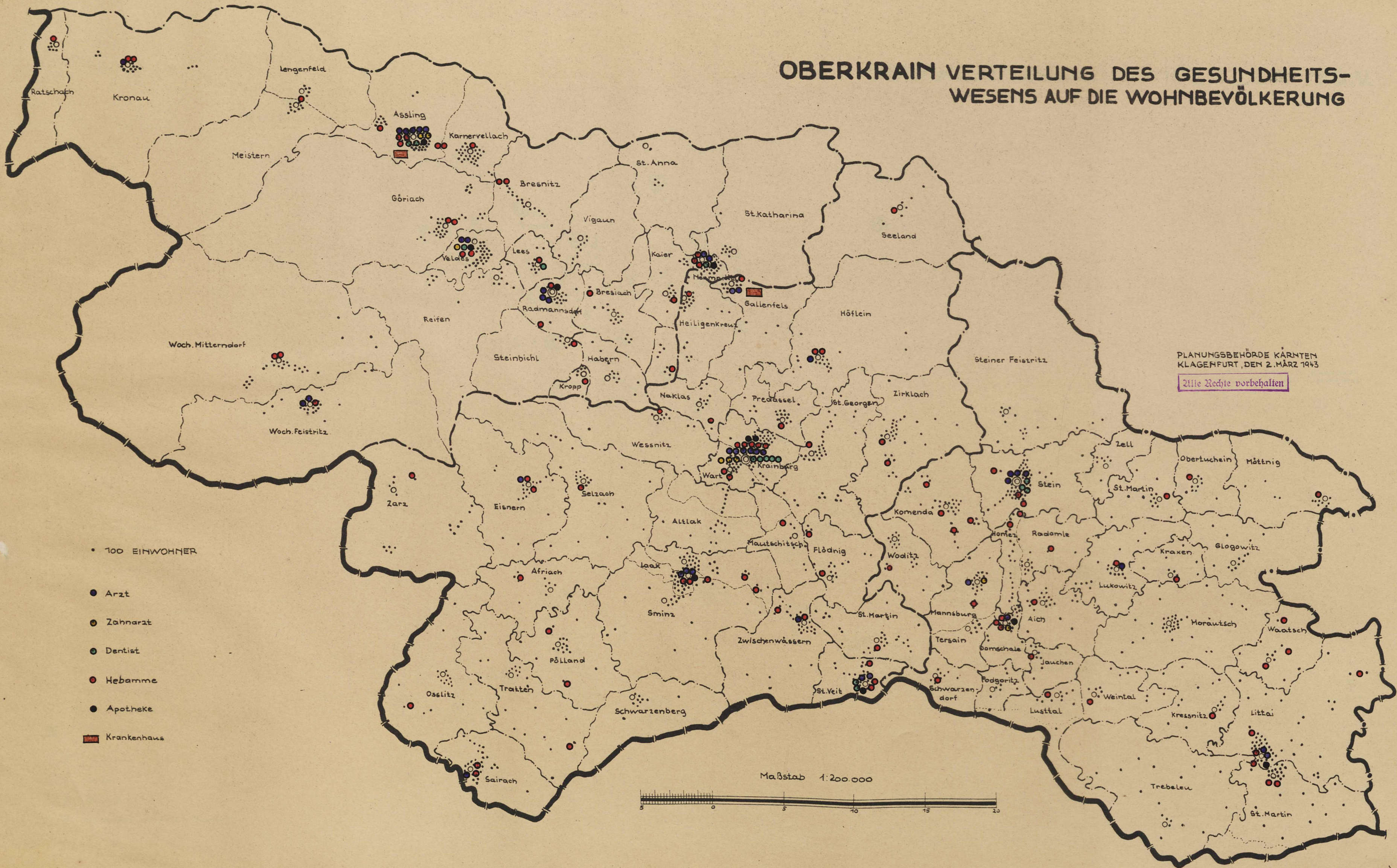
Alle Rechte vorbehalten

Maßstab 1:200.000



Prohens

# OBERKRAIN VERTEILUNG DES GESUNDHEITSWESENS AUF DIE WOHNBEVÖLKERUNG



PLANUNGSBEHÖRDE KÄRNTEN  
KLAGENFURT, DEN 2. MÄRZ 1943

Alle Rechte vorbehalten

- 100 EINWOHNER
- Arzt
- Zahnarzt
- Dentist
- Hebamme
- Apotheke
- Krankenhaus

Maßstab 1:200.000



# OBERKRAIN EINRICHTUNGEN DER N.S.V.

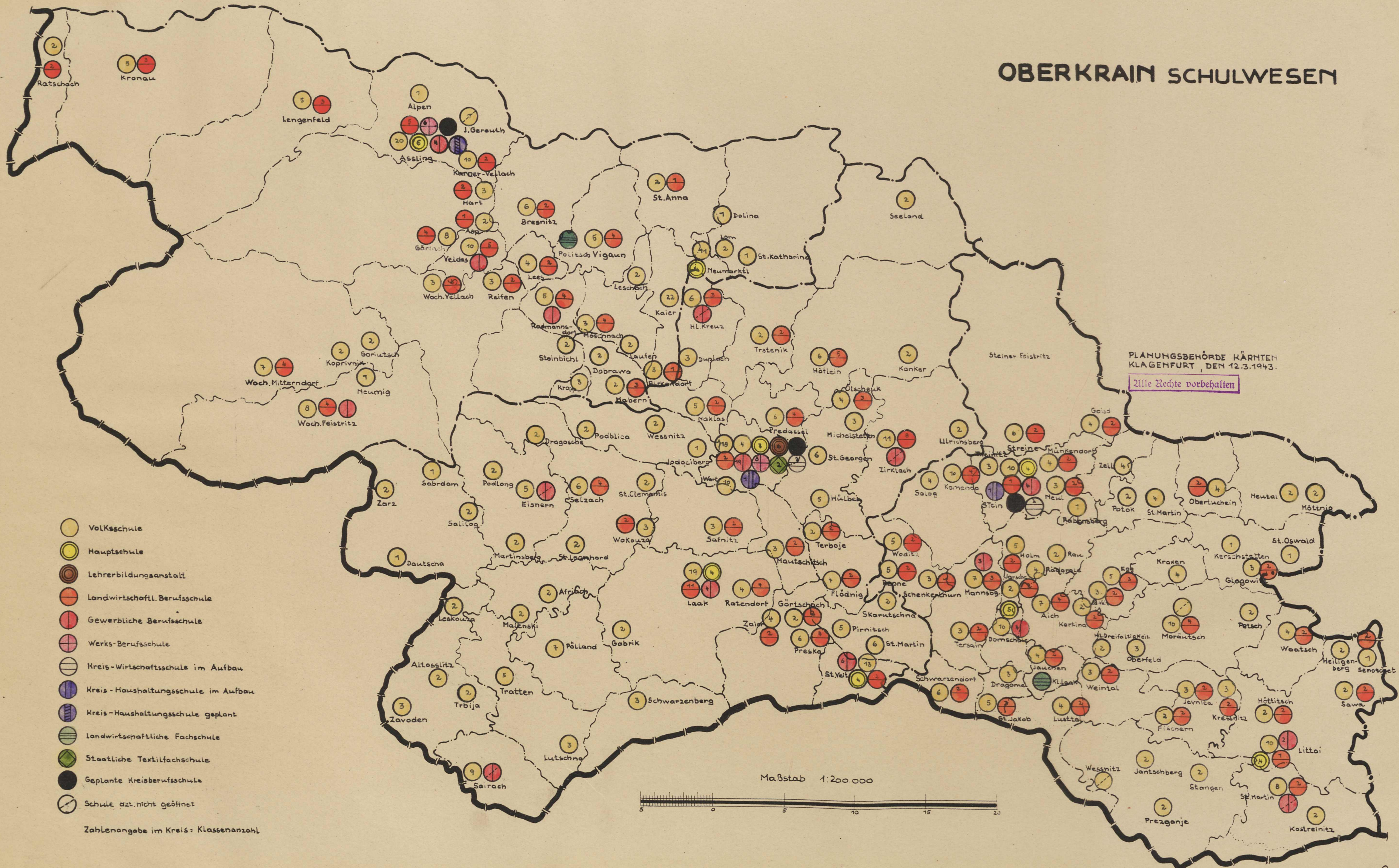
PLANUNGSBEHÖRDE KÄRNTEN  
 KLAGENFURT, DEN 10. MÄRZ 1943  
 Alle Rechte vorbehalten

- NSV Dienststelle
- Hilfsstelle Mutter u. Kind
- Provis. Hilfsstelle Mutter u. Kind im Bau
- Kindergarten
- Erntekindergarten geplant
- Schwesternstation
- Säuglingsheim geplant
- Säuglingsheim im Bau
- Jugenderholungsheim
- Müttererholungsheim
- Entbindungsheim
- im Betrieb
- im Bau
- geplant
- vorhanden, dzt. nicht in Betrieb

Maßstab 1:200.000



# OBERKRAIN SCHULWESEN




PLANUNGSBEHÖRDE KÄRNTEN  
KLAGENFURT, DEN 12.3.1943.

Alle Rechte vorbehalten

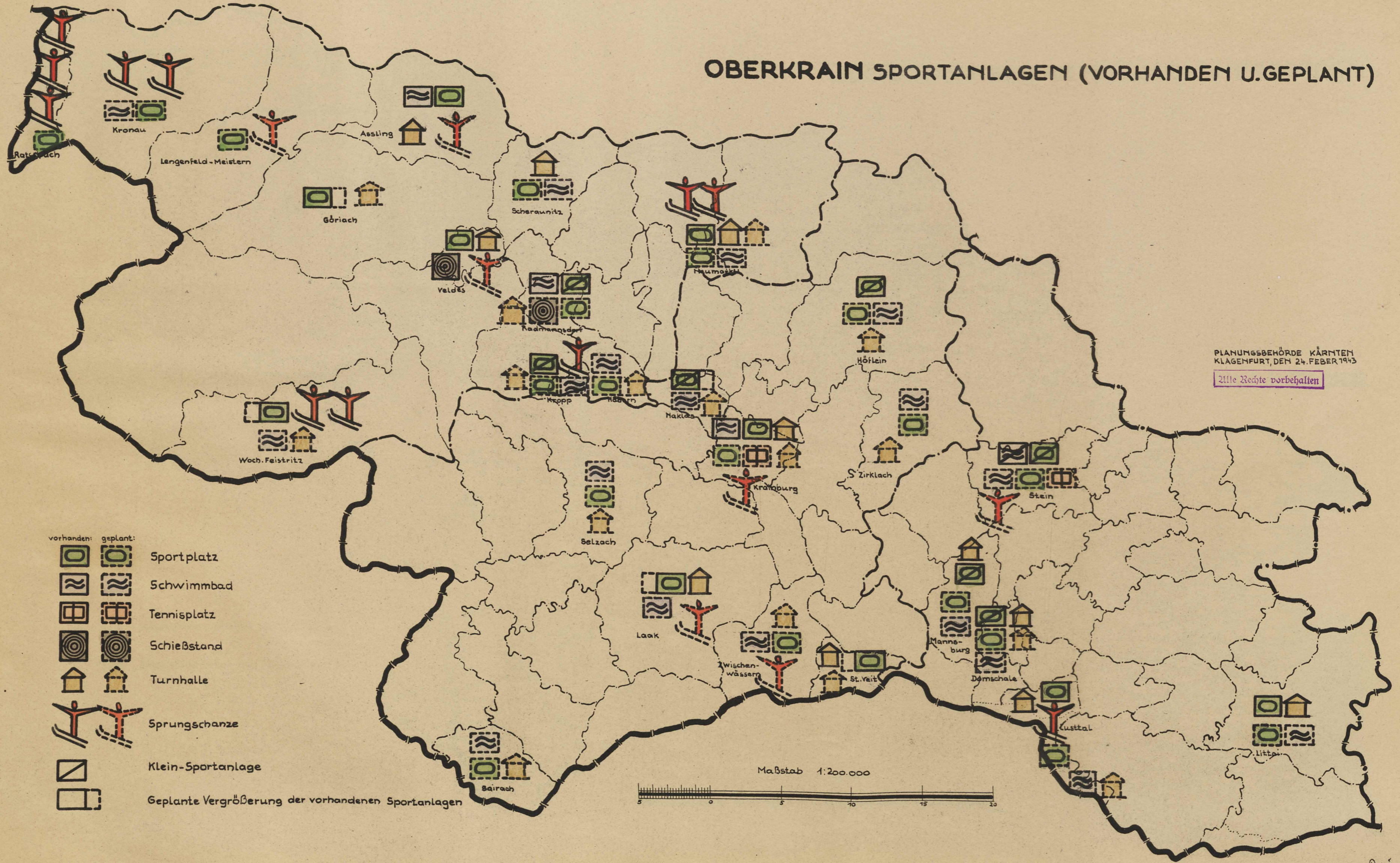
- Volksschule
- Hauptschule
- Lehrerbildungsanstalt
- Landwirtschaftl. Berufsschule
- Gewerbliche Berufsschule
- Werks-Berufsschule
- Kreis-Wirtschaftsschule im Aufbau
- Kreis-Haushaltungsschule im Aufbau
- Kreis-Haushaltungsschule geplant
- Landwirtschaftliche Fachschule
- Staatliche Textilfachschule
- Geplante Kreisberufsschule
- Schule dtz. nicht geöffnet

Zahlenangabe im Kreis = Klassenanzahl

Maßstab 1:200 000




# OBERKRAIN SPORTANLAGEN (VORHANDEN U. GEPLANT)

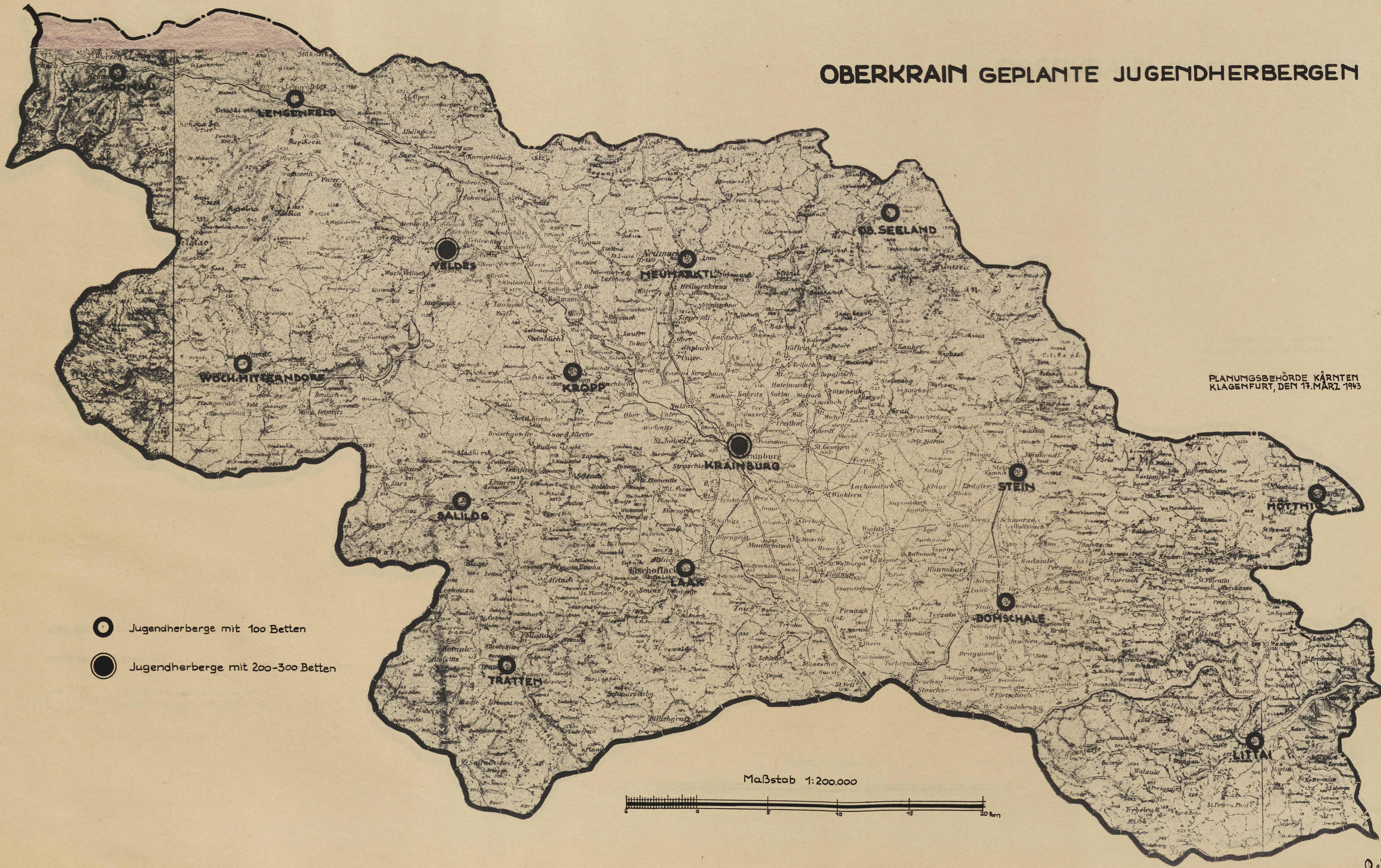


PLANUNGSBEHÖRDE KÄRNTEN  
 KLAGENFURT, DEN 24. FEBER 1943  
 Alle Rechte vorbehalten

- |            |          |  |
|------------|----------|--|
| vorhanden: | geplant: |  |
|            |          | Sportplatz   |
|            |          | Schwimmbad   |
|            |          | Tennisplatz  |
|            |          | Schießstand  |
|            |          | Turnhalle  |
|            |          | Sprungschanze                                      |
|            |          | Klein-Sportanlage                                  |
|            |          | Geplante Vergrößerung der vorhandenen Sportanlagen |




# OBERKRAIN GEPLANTE JUGENDHERBERGEN



PLANUNGSBEHÖRDE KÄRNTEN  
KLAGENFURT, DEN 17. MÄRZ 1943

- Jugendherberge mit 100 Betten
- Jugendherberge mit 200-300 Betten




Maßstab 1:200.000



Polina

# OBERKRAIN EISENBAHNNETZ

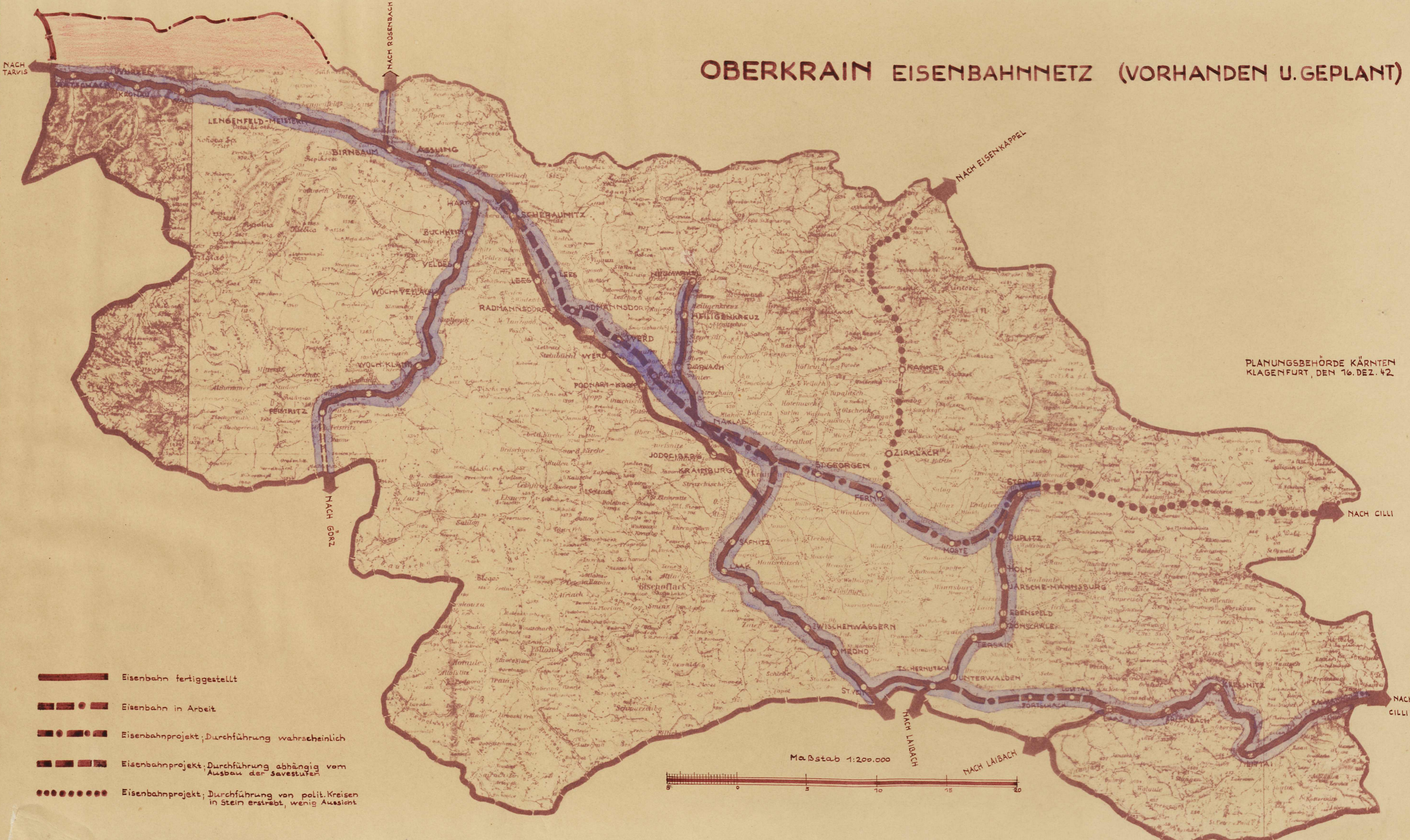
PLANUNGSBEHÖRDE KÄRNTEN  
KLAGENFURT, DEN 6. NOV. 1942.

-  Hauptbahn
-  Nebenbahn
-  Gebiete mit weniger als 5 km Entfernung von der Bahnlinie

Maßstab 1:200.000




# OBERKRAIN EISENBAHNNETZ (VORHANDEN U. GEPLANT)



PLANUNGSBEHÖRDE KÄRNTEN  
KLAGENFURT, DEN 16. DEZ. 42.

- Eisenbahn fertiggestellt
- Eisenbahn in Arbeit
- Eisenbahnprojekt; Durchführung wahrscheinlich
- Eisenbahnprojekt; Durchführung abhängig vom Ausbau der Savestufen
- Eisenbahnprojekt; Durchführung von polit. Kreisen in Stein erstrebt, wenig Aussicht



# OBERKRAIN STRASSEN

PLANUNGSBEHÖRDE KÄRNTEN  
KLAGENFURT DEN 22. JÄNNER 43

- Reichsstrasse
- Landstrasse I Ordnung
- Landstrasse II Ordnung
- Übrige Strassen





# Die 'Loibl-Strasse'.

Die Durchbrechung der Karawanken-Sperre durch den Bau des Loibl-Tunnels.

M = 1 : 500.000.

PLANUNGSBEHÖRDE KÄRNTEN · KLAGENFURT 1943.

# OBERKRAIN KRAFTPOSTVERKEHR



PLANUNGSBEHÖRDE KÄRNTEN  
KLAGENFURT, DEN 8. APRIL 1943

**BESTEHENDE VERKEHRSTRECKEN:**

- mit Fernverkehr
- ohne Fernverkehr
- - - Betrieb nicht aufgenommen

**EINZURICHTENDE VERKEHRSTRECKEN:**

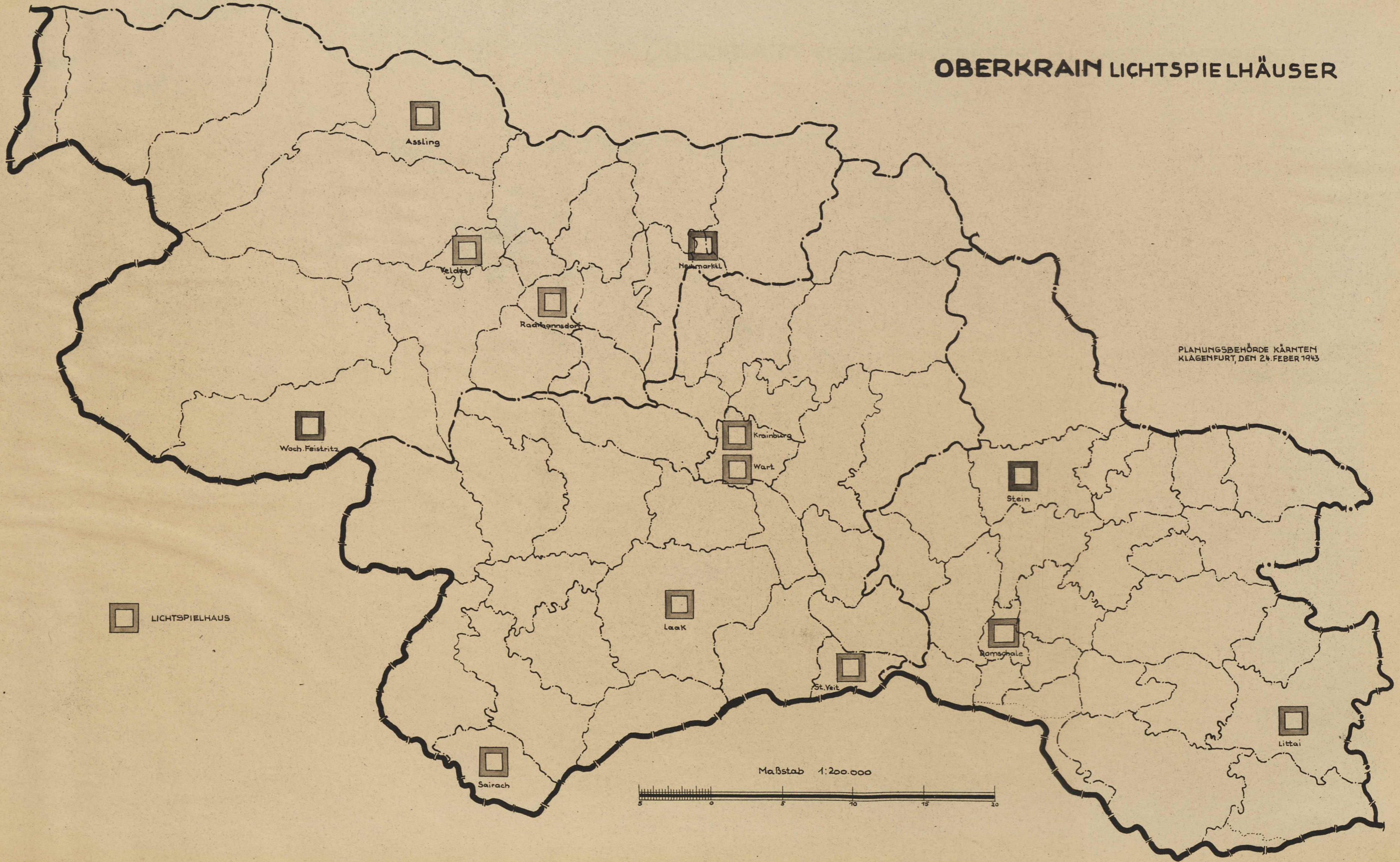
- - - Auf bestehenden, aber zu verbessernden Straßen
- ..... Auf erst zu bauenden Straßen

Maßstab 1:200.000



# OBERKRAIN LICHTSPIELHÄUSER

PLANUNGSBEHÖRDE KÄRNTEN  
KLAGENFURT, DEN 24. FEBER 1943

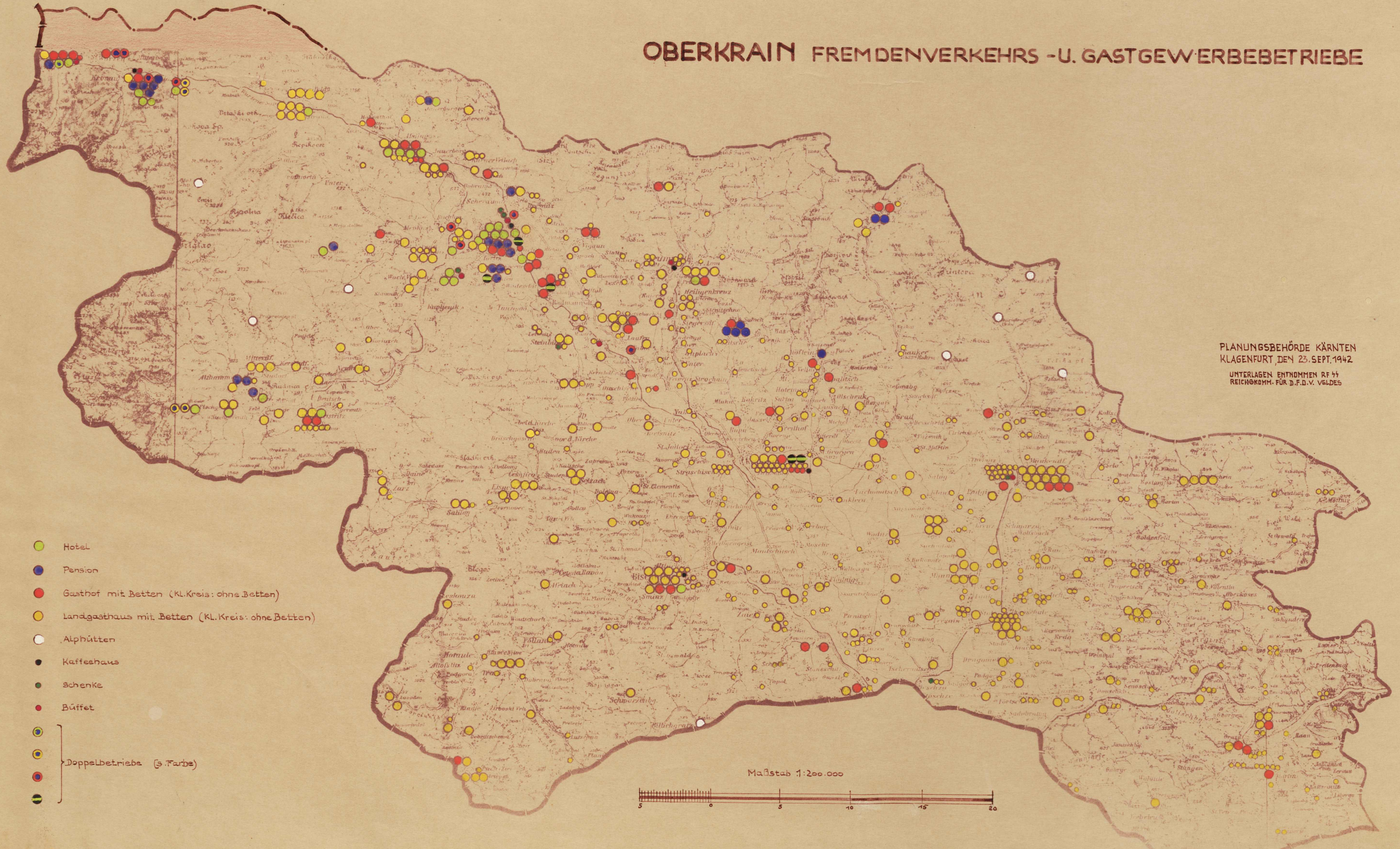


# OBERKRAIN FREMDENVERKEHRS - U. GASTGEWERBEBETRIEBE

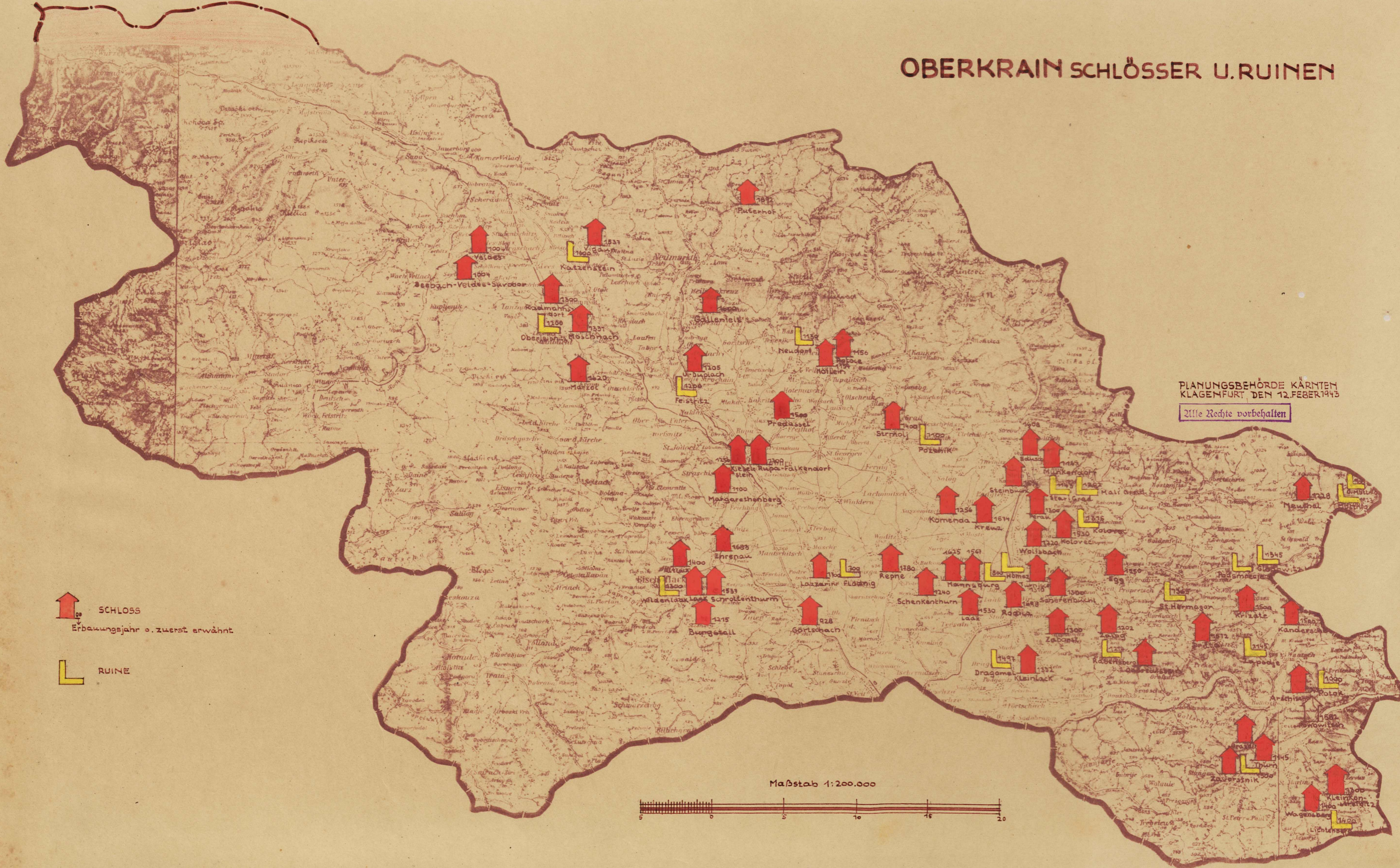
PLANUNGSBEHÖRDE KÄRNTEN  
KLAGENFURT, DEN 23. SEPT. 1942  
UNTERLAGEN ENTNOMMEN RF 77  
REICHKOMM. FÜR D.F.D.V. VGLDES

- Hotel
- Pension
- Gasthof mit Betten (KL. Kreis: ohne Betten)
- Landgasthaus mit Betten (KL. Kreis: ohne Betten)
- Alphütten
- Kaffeehaus
- Schenke
- Büffet
- ● } Doppelbetriebe (s. Farbe)
- ● }
- ● }

Maßstab 1:200.000



# OBERKRAIN SCHLÖSSER U. RUINEN



PLANUNGSBEHÖRDE KÄRNTEN  
KLAGENFURT DEN 12. FEBER 1943  
Alle Rechte vorbehalten

↑ SCHLOSS  
Erbaungsjahr o. zuerst erwähnt

L RUINE

Maßstab 1:200.000



