

Komisija za razmejitev med Avstrijo in Kraljevino Srbov, Hrvatov in Slovencev.

POPIS IN PLAN MEJE

med

Avstrijsko Republiko

in

Kraljevino Srbov, Hrvatov in Slovencev

Sekcija I

Komisija za razmejitev med Avstrijo in Kraljevino Srbov, Hrvatov in Slovencev.

POPIS IN PLAN MEJE

med

Avstrijsko Republiko

in

Kraljevino Srbov, Hrvatov in Slovencev

Sekcija I

Sekcija I.

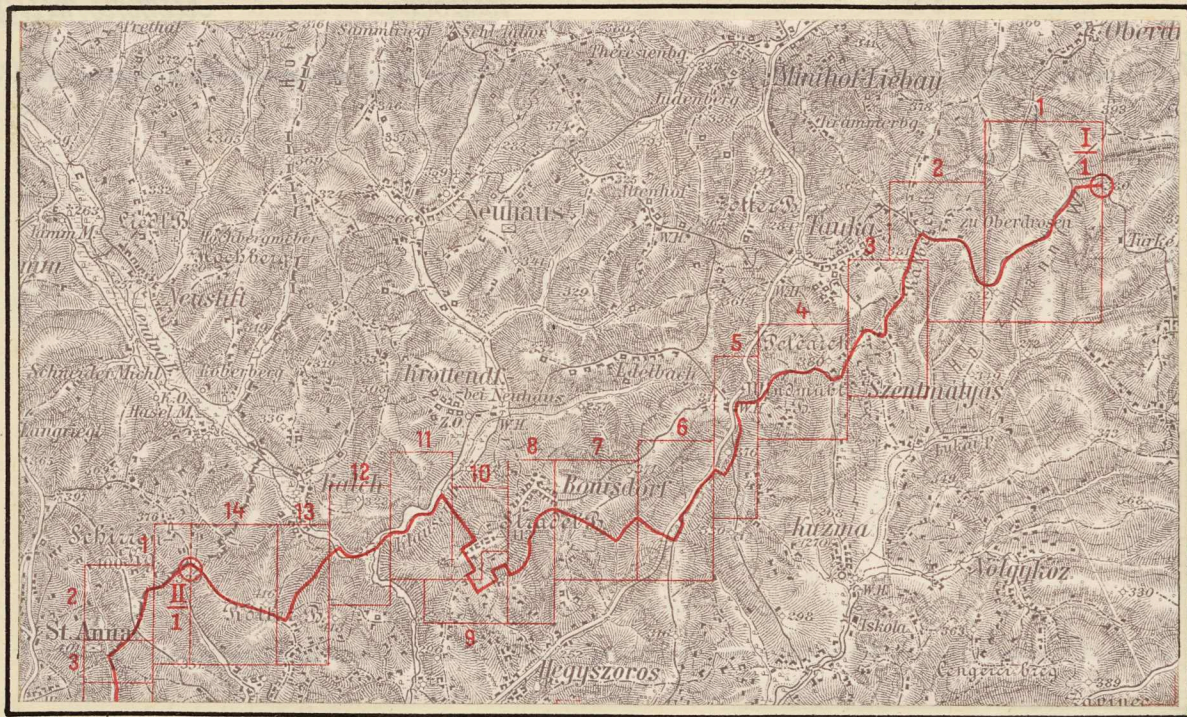
I. Člen 27, paragraf 4, odstavek 12 in 13 St. Germainške pogodbe označuje mejo v sekciji I. na sledeči način:

Od točke, ki naj se določi vzhodno od kote 400, proti severo vzhodu ter do točke, ki naj se določi na črti vododelnice med porečjem Mure približno 2 km vzhodno Toke in ki je skupna mejam Avstrije, Madžarske in srbsko-hrvatsko-slovenske države:

„črta, ki naj se določi na terenu in ki poteče med vabema Borisfalva in Gedoudvar.“

II. Točka tromeje med Avstrijo, Kraljevino Srbov, Hrvatov in Slovencev in Madžarsko je bila določena na skupni seji treh Komptentnih Komisij na licu mesta dne 5. maja 1922. Glasom komisarja od 5. maja 1922 leži točka tromeje na najvišji točki grčca (kota 380) - 2700 m jugovzhodno od cerkve v Tottaku.

III. Potek nove meje med obema državama - kakor je označen v naslednjem popisu - je bil končno veljavno določen na podlagi sporazuma med obema delegatoma interesiranih držav, s odločbami komisije vpisanimi v člen IV. zapisnika, številka 37 od 5. januarja 1922 in člen II zapisnika, številka 41 od 3. maja 1922.



IV. Priloženi dokumenti označujejo za sekcijo I. točno:

- postavljene mejne značke,
- potek,
- topografske detajle vzdolž tega poteka,
- detaliran popis meje, kakor jo je komisija določila na terenu.

Delegat republike Avstrije:

Eduard Steyrer
Oberstleutnant
A. P.

Delegat Kraljevine Srbov, Hrvatov in Slovencev:

Ante Plivelić
General
A. P.

Delegat Kraljevine Italije:

Enrico Calma
Maggiore
A. P.

Delegat Kraljevine Velike Britanije:

Predsednik
J. A. Craven
Colonel
A. P.

Delegat republike Francije:

André Tocard
Commandant
A. P.

Splošne opombe.

Nova meja med avstrijsko republiko in kraljevino Srbov, Hrvatov in Slovencev je bila razdeljena v sekcije, katere so bile, počemši od tromeje pri Tauki, označene z zaporednimi številkami I do XXVII. V vsaki sekciji so se mejni znaki označevali z zaporednimi arabskimi številkami, tako da ima vsak mejni znak poleg napisu *Oe* in SHS še številko sekcije in mejnega znaka v obliki ulomka $\frac{I}{10}$, $\frac{II}{25}$, $\frac{XII}{126}$ i. t. d.

Ti mejni znaki stojijo praviloma na mejni črti, izjemoma poleg nje.

Ako teče državna meja po sredini kake ceste, pota, jarka, reke ali potoka, je označena na obeh straneh ali z dvojnimi nasprotnimi znaki, ki imajo le en napis (*Oe* ali SHS), ali z znaki, ki so postavljeni menjaje se na desni in na levi strani mejne črte.

Navadni mejni znaki so v popisu meje zaznamovani v predelku 1 z rimsko in arabsko številko, dvojni mejni znaki pa še s pristavkom *Oe* in SHS.

Mejniki so postavljeni v sledečih oblikah:

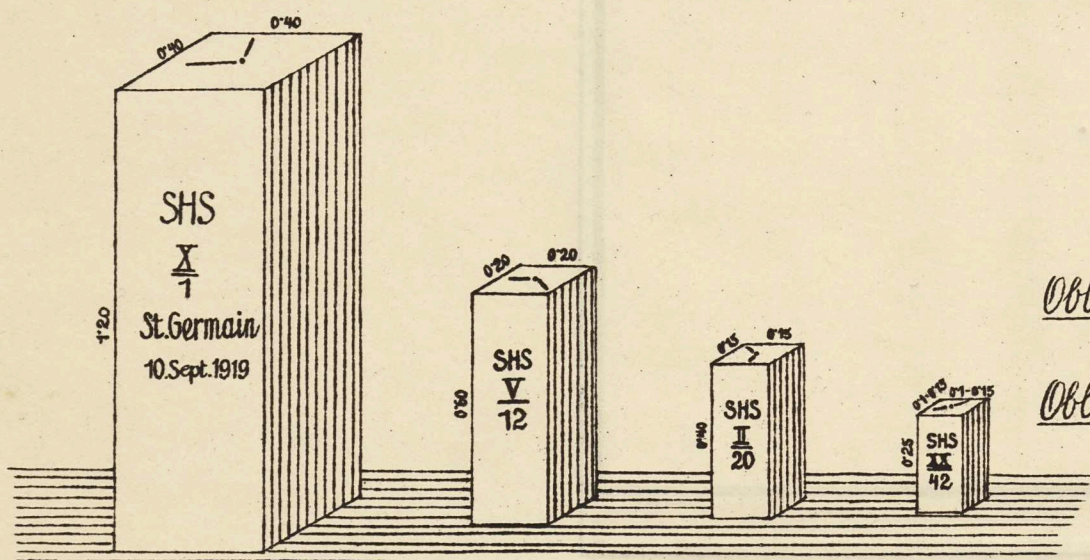
Monumenti,

na tromeje pri Tauki (sekcija I) in na Peči (sekcija XXVII).

Mejni kamni

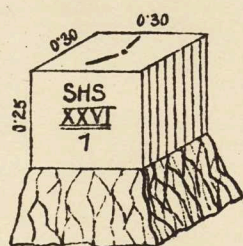
iz betona, granita ali mramorja.

Oblika A




plošče,


Oblika A



Oblika B




Oblika C

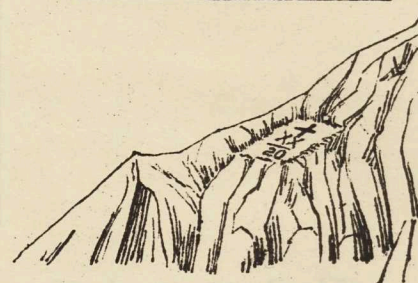


Kamni najdeni in obdelani na mestu.

v skalovju, izdelani iz surovo obtesanih kamnov.



Križi v skalah.



Uporabile so se:

Oblika A:

1. pri začetku vsake sekcije,
2. na točkah, kjer se meja med dvema sodnima okrajema dotika državne meje,
3. tam, kjer preseka državno mejo kaka državna ali okrajna cesta, kaka železnica ali reka.

Oblika B:

1. na točkah državne meje, od katerih se odraja meja med dvema političnima ali katastralnima občinama,
2. na vseh važnih lomiščih in preglednih točkah meje,
3. na točkah, kjer presekajo državno mejo občinska pota ali potoki.

Oblika C:


na vseh ostalih lomiščih meje.

Oblika D:

na visokih planinah, na težko dostopnih mestih.

POJASNITEV ZNAKOV:

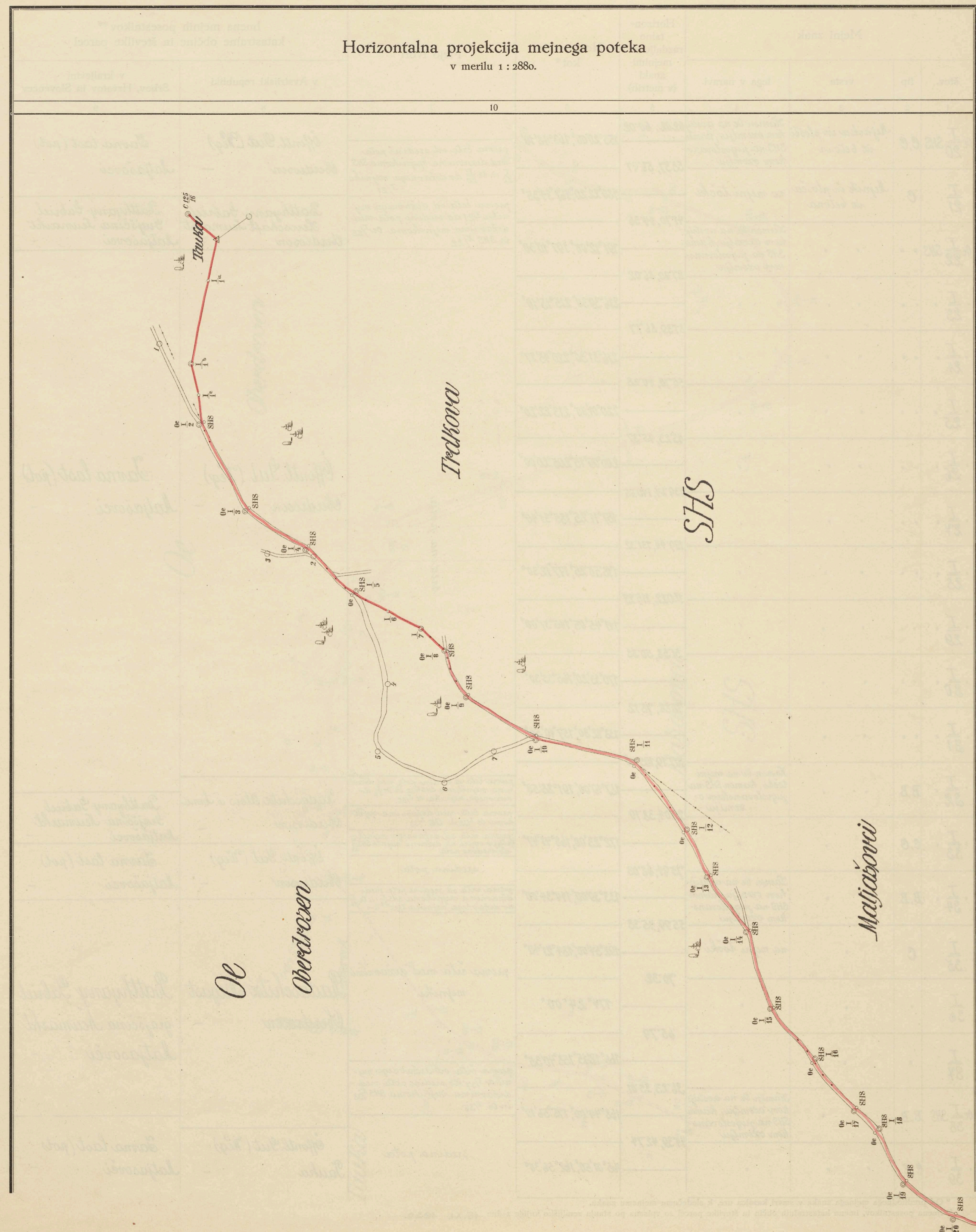
<p>Državna meja, </p> <p>občinska meja, </p> <p>posestna ali kulturna meja, </p> <p>meja, ki se ni dala določiti v naravi, </p> <p>sporna meja, </p> <p>zemljiška parcela </p> <p>stavbna parcela (zidane ali lesene stavbe), </p>	<p>Znaki državne meje, </p> <p>dvojni znaki državne meje, </p> <p>mejniki privatne posesti, </p> <p>kilometerski kamni, </p> <p>trigonometriške točke, </p> <p>točka glavnega ali stranskega poligona, </p> <p>križi, </p> <p>pokopališča, </p>	<p>Njive brez vsake označbe, </p> <p>travniki, </p> <p>sadovnjaki, zelenjaki in cvetlični vrtovi, </p> <p>vinogradi, </p> <p>pašniki, </p> <p>planine, </p>	<p>gozdovi</p> <ul style="list-style-type: none"> igličasti listnati mešani <p>ribniki, po lastnem imenu, </p> <p>nerodovitno, </p> <p>močvirja, </p>
--	---	---	---



Merilo 1:2880

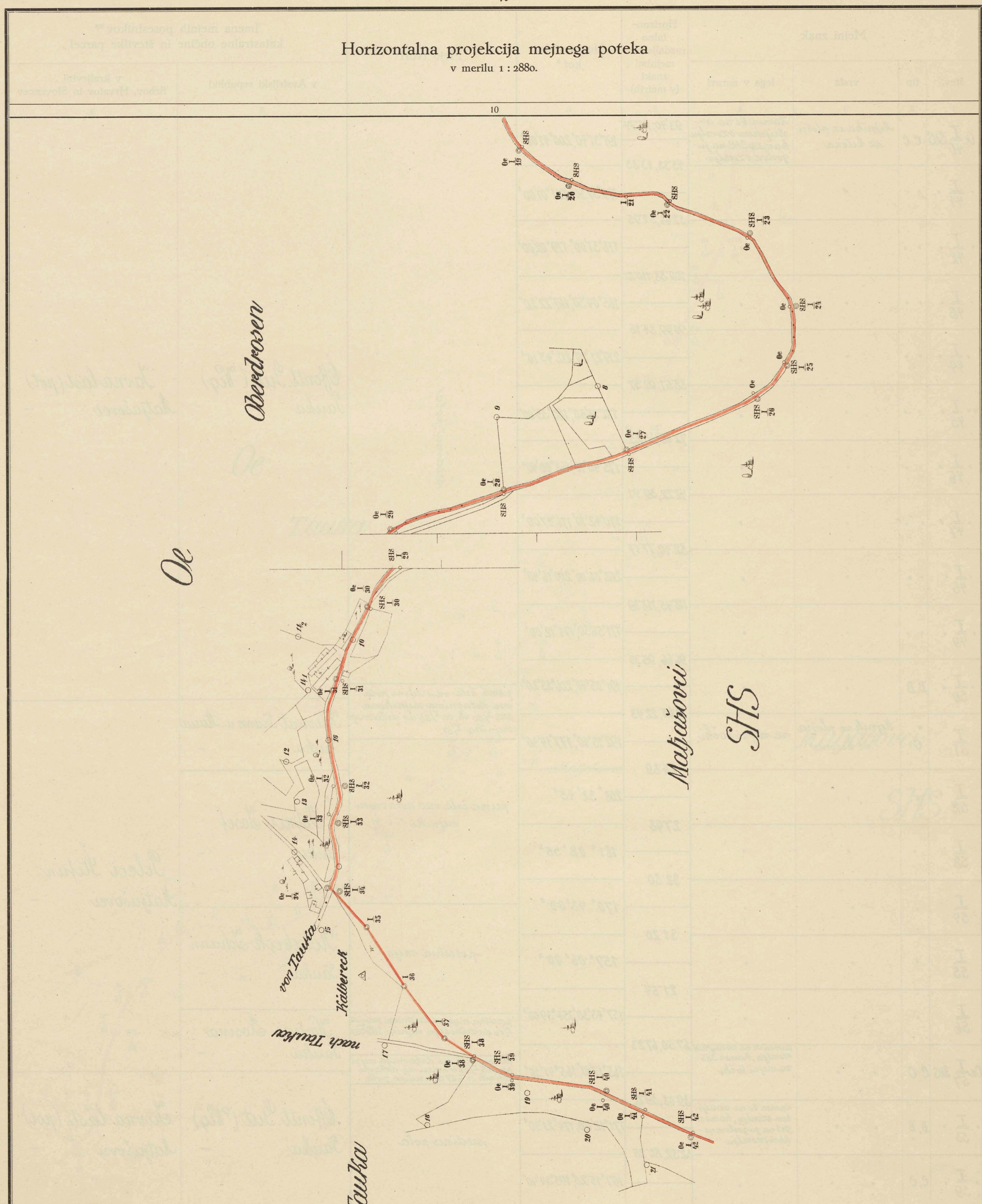
Mejni znak				Horizontalno razdalje med mejnimi znaki (v metrih)	Horizontalni kot*	Mejo tvori	Imena mejnih posestnikov** katastralne občine in številke parcel	
štev.	tip	vrsta	lega v naravi				v Avstrijski republiki	v kraljevini Srbov, Hrvatov in Slovencev
1	2	3	4	5	6	7	8	9
Kromija Jauka	-	Monument iz marmorja s 3 državnimi gletimi izdelanimi na ploščah iz svedskega	na mejni točki					
I/1a	C	Stupnik in plošča iz betona	.	42'66	180° 00' 00"	prema črta med državnimi mejniki	Batthyany Gabrieli Herrschaft Neumarkt Oberdrosen	Batthyany Gabriel Grajšcina Neumarkt Trakova
I/1b	B	.	.	129'15	155° 24' 00"			
I/1c	C	.	.	32'52	192°35'00", 181°23'57"			
0e I/2 SHS	C,C	.	Kamen le na avstrijskem ozemlju; kamen SHS na jugoslovanskem ozemlju	30'22, 28'26 100'44, 98'76	152°28'15", 164°08'48"	prema črta od državnega mejnika I/1c do sredine potoja med državnima mejnikoma 0e I/2 in SHS I/2		
I/3	.	.	.	73'06, 71'01	151°07'40", 150°55'10"	sredina potoja	Öffentl. Gut (Weg) Oberdrosen	Šarna last (pot) Trakova
I/4	.	.	.	66'23, 67'43	191°19'00", 189°39'20"			
I/5	B,B	.	.	40'69, 38'50	158°56'00", 169°11'00"	prema črta od sredine potoja med državnima mejnikoma 0e I/5 in SHS I/5 do državnega mejnika I/6		
I/6	C	.	na mejni točki	37'33	185°20'10", 176°20'40"	prema črta med državnimi mejniki	Batthyany Gabriel Herrschaft Neumarkt Oberdrosen	Batthyany Gabriel Grajšcina Neumarkt Trakova
0e I/8 SHS	C,C	.	Kamen le na avstrijskem ozemlju; kamen SHS na jugoslovanskem ozemlju	32'52, 35'33 52'30, 48'82	201°07'35", 202°45'50"			
I/9	.	.	.	32'97, 30'63	146°35'45", 146°50'50"			Šarna last (pot) Trakova
I/10	.	.	.	103'83, 105'96	163°36'05", 163°07'30"			
I/11	B,B	.	.	33'57, 36'39	210°04'20", 220°18'45"			
I/12	C,C	.	.	51'40, 51'37	189°07'15", 187°51'35"			
I/13	.	.	.	68'73, 69'74	172°21'45", 171°55'40"	sredina potoja	Öffentl. Gut (Weg) Oberdrosen	Šarna last (pot) Matjaševci
I/14	.	.	.	81'71, 81'54	197°28'10", 199°02'30"			
I/15	.	.	.	69'47, 67'12	159°49'15", 157°42'10"			
I/16	.	.	.	65'35, 65'61	177°25'55", 175°28'20"			
I/17	.	.	.	30'35, 31'62	175°46'00", 174°15'40"			
I/18	.	.	.	59'59, 59'54	196°29'30", 198°26'20"			
I/19	.	.	.		153°41'10", 151°10'00"			

* Od predhodnega mejnega znaka v smeri kazalca ure, k sledečemu mejnemu znaku.
 ** Imena posestnikov, imena katastralnih občin in številke parcel so vpisane po stanju zemljiške knjige z dne 15. XI. 1922.



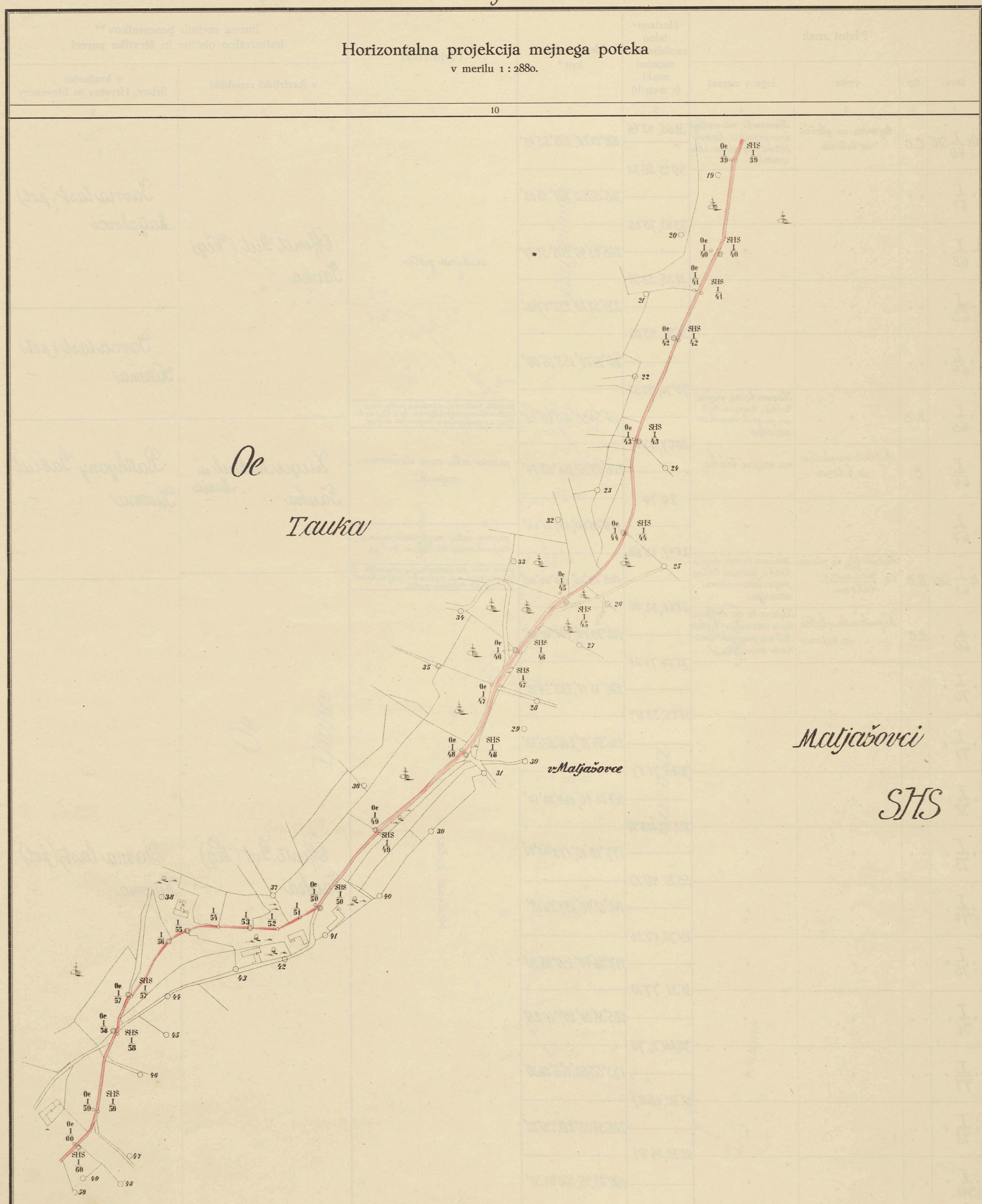
Mejni znak				Horizontalno razdalje med mejnimi znaki (v metrih)	Horizontalni kot *	Mejo tvori	Imena mejnih posestnikov** katastralne občine in številke parcel	
štev.	tip	vrsta	lega v naravi				v Avstrijski republiki	v kraljevini Srbov, Hrvatov in Slovencev
1	2	3	4	5	6	7	8	9
0e I/20 SHS	C,C	Mejnika in ploščic iz betona	Kamen le na avstrijskem ozemlju, kamen SHS na jugoslovanskem ozemlju	62'02, 60'02	155°20'00", 163°48'10"	prema črta od sredine poto med državnima mejnikoma SHS I/20 in 0e I/20 do državnega mejnika I/21	Öffentl. Gut (Weg) Oberdrosen	Javna last (pot) Matjasovci
I/21	C	Mejnika in ploščic iz betona	na mejni točki	58'57, 58'97	180°22'20", 167°34'35"	prema črta od državnega mejnika I/21 do sredine poto med državnima mejnikoma 0e I/22 in SHS I/22	Batthyany Gabriel Kerschaf-Keumarkt Oberdrosen	Batthyany Gabriel Grijščina Keumarkt Matjasovci
0e I/22 SHS	.	.	Kamen le na avstrijskem ozemlju, kamen SHS na jugoslovanskem ozemlju	47'70, 44'36	191°12'00", 197°10'30"			
I/23	.	.	.	87'90, 86'02	216°39'30", 215°45'10"			
I/24	.	.	.	81'39, 86'77	216°31'30", 220°48'27"			
I/25	.	.	.	55'70, 60'28	220°01'00", 213°22'20"			
I/26	.	.	.	43'23, 45'37	200°09'15", 205°20'00"		Öffentl. Gut (Weg) Oberdrosen	Javna last (pot) Matjasovci
I/27	.	.	.	139'64, 140'55	187°11'25", 185°31'40"			
I/28	.	.	.	129'44, 131'32	178°50'25", 177°12'30"			
I/29	.	.	.	70'22, 115'27	74°45'05", 145°37'00"			
I/30	.	.	.	51'58, 50'38	170°33'20", 165°53'30"			
I/31	.	.	.	78'88, 78'12	158°12'30", 157°10'50"			
I/32	B,B	.	Kamen le na mejni točki, kamen SHS na jugoslovanskem ozemlju	107'19, 105'46	187°49'00", 191°23'50"	prema črta od sredine poto med državnima mejnikoma SHS I/32 in 0e I/32 do državnega mejnika 0e I/32 in 0e I/33	Radaschitz Alois u. Anna Oberdrosen	Batthyany Gabriel Grijščina Keumarkt Matjasovci
I/33	C,C	.	.	20'04, 38'10	172°23'00", 168°41'47"	prema črta od državnega mejnika 0e I/33 v smeri na državnim mejnikom I/33 do sredine poto	Öffentl. Gut (Weg) Oberdrosen	Javna last (pot) Matjasovci
I/34	B,B	.	Kamen le na avstrijskem ozemlju, kamen SHS na jugoslovanskem ozemlju	73'94, 68'03	133°39'00", 144°34'00"	prema črta od sredine poto med državnima mejnikoma SHS I/34 in 0e I/34 do državnega mejnika I/35		
I/35	C	.	na mejni točki	55'99, 45'38	102°54'00", 184°21'40"			
I/36	.	.	.	70'32	174°24'00"	prema črta med državnimi mejniki	Radaschitz August Oberdrosen	Batthyany Gabriel Grijščina Keumarkt Matjasovci
I/37	.	.	.	65'79	166°12'15", 153°40'35"			
0e I/38 SHS	B,B	.	Kamen le na avstrijskem ozemlju, kamen SHS na jugoslovanskem ozemlju	36'23, 35'01	168°44'00", 175°56'10"	prema črta od državnega mejnika I/37 do sredine poto med državnima mejnikoma SHS I/38 in 0e I/38		
I/39	C,C	.	.	44'39, 42'74	165°01'50", 162°56'30"		Öffentl. Gut (Weg) Pauka	Javna last (pot) Matjasovci

* Od predhodnega mejnega znaka v smeri kazalca ure, k sledečemu mejnemu znaku.
 ** Imena posestnikov, imena katastralnih občin in številke parcel so vpisane po stanju zemljiške knjige z dne 15. XI. 1922.



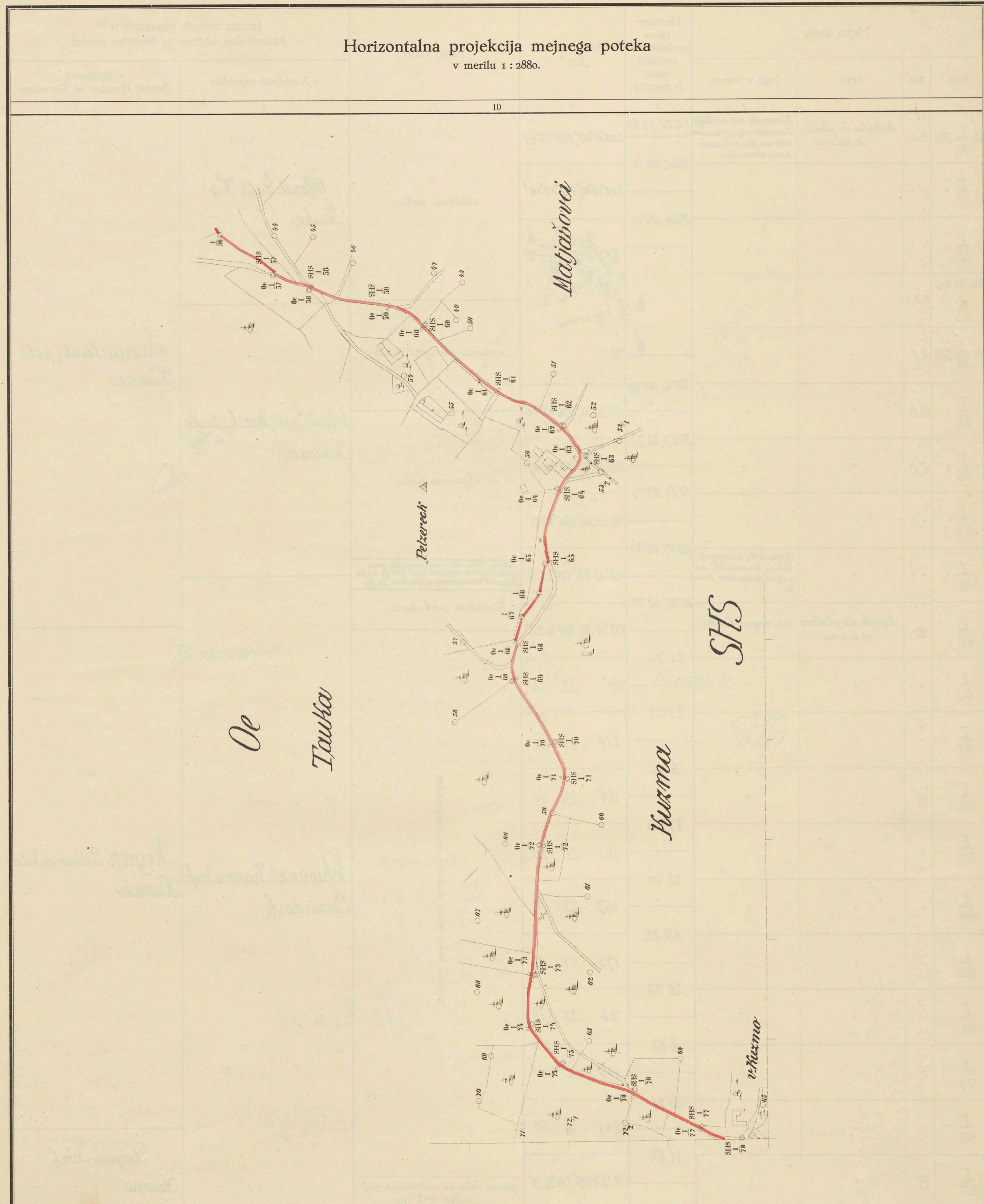
Mejni znak				Horizontalno razdalje med mejnimi znaki (v metrih)	Horizontalni kot*	Mejo tvori	Imena mejnih posestnikov** katastralne občine in številke parcel	
štev.	tip	vrsta	lega v naravi				v Avstrijski republiki	v kraljevini Srbov, Hrvatov in Slovencev
1	2	3	4	5	6	7	8	9
0e I/40 SHS	C,C	Mejnika iz plošči iz betona	Kamen 0e na avstrijskem ozemlju, kamen SHS na jugoslov. ozemlju	93'40, 25'74	191°31'40", 200°41'00"	sudina pota	Öffentl. Gut (Weg) Tanka	Javna last (pot) Matjaševci
I/41	43'33, 43'83	179°37'30", 171°01'00"			
I/42	52'66, 52'95	178°31'00", 179°02'00"			
I/43	109'38, 110'10	165°04'50", 167°22'20"			
I/44	94'99, 84'16	219°21'20", 212°43'10"			
I/45	88'51, 92'37	172°17'50", 180°35'00"			
I/46	72'65, 68'25	175°45'10", 168°40'40"			
I/47	42'22, 39'91	170°42'10", 176°27'00"			
I/48	82'40, 77'17	202°06'00", 200°16'40"			
I/49	118'45, 118'39	171°56'30", 171°12'00"			
I/50	B,B	96'66, 95'33	191°05'40", 206°23'20"	prema črta od sredine pota med dvoslovnima mejnikoma SHS I/50 in 0e I/50 do dvoslovnega mejnika I/51.	Klement Franz u. Maria Tanka	-
I/51	C	Mejnika iz plošča iz betona	na mejni točki	19'65, 22'43	192°13'40", 177°14'30"	prema črta med dvoslovnimi mejniki	Pelcer Josef Tanka	Pelcer Stefan Matjaševci
I/52	24'89	208°32'45"
I/53	27'98	181°02'55"
I/54	32'80	170°43'00"
I/55	31'20	157°06'00"	posvetna meja	Kotzbeck Johann Tanka	-
I/56	21'54	157°43'30", 154°39'00"	posvetna meja od dvoslovnega mejnika I/56 do dvoslovnega mejnika SHS I/57	Kraus Rosina Tanka	-
0e I/57 SHS	C,C	..	Kamen 0e na avstrijskem ozemlju, kamen SHS na mejni točki	67'50, 67'23	165°17'10", 165°41'30"	prema črta od dvoslovnega mejnika SHS I/57 v smeri na dvoslovnemu mejniku 0e I/57 do sredine pota	Öffentl. Gut (Weg) Tanka	Javna last (pot) Matjaševci
I/58	B,B	..	Kamen 0e na avstrijskem ozemlju, kamen SHS na jugoslovanskem ozemlju	39'08, 39'72	171°12'00", 174°21'30"	sudina pota
I/59	C,C	82'52, 80'25	197°15'20", 193°34'40"

* Od prethodnega mejnega znaka v smeri kazalca ure, k sledečemu mejnemu znaku.
 ** Imena posestnikov, imena katastralnih občin in številke parcel so vpisane po stanju zemljiške knjige z dne 15. XI. 1922.



Mejni znak				Horizon- talno razdalje med mejnimi znaki (v metrih)	Horizontalni kot *	Mejo tvori	Imena mejnih posestnikov** katastralne občine in številke parcel	
štev.	tip	vrsta	lega v naravi				v Avstrijski republiki	v kraljevini Srbov, Hrvatov in Slovencev
1	2	3	4	5	6	7	8	9
Oe I/60 SHS	C,C	Mejnika in plošči iz betona	Kamenček na avstrijskem ozemlju, kamenček SHS na jugoslovanskem ozemlju	3865,4246	190°01'20", 193°55'40"	sredina poto	Öffentl. Gut (Weg) Tauka	Jarna last (pot) Matjaševci
I/61	9973,9878	168°58'20", 167°13'03"			
I/62	7343,7505	208°43'40", 203°30'37"			
I/63	3135,3834	239°52'20", 252°47'00"			
I/64	3632,4306	160°19'00", 153°18'00"	Jarna last (pot) Kusma		
I/65	B,B	.	Kamenček na mejni točki, kamenček SHS na jugoslovanskem ozemlju	7576,7157	181°34'30", 191°09'20"	prema črti od sredine poto med državnima mejnikoma 615 in 616 do 765 do državnega mejnika 6765		
I/66	C	Mejnika in plošča iz betona	na mejni točki	3007,3315	206°07'15", 196°52'14"	prema črti med državnima mejnikoma	Krieger Michael u. Maria Tauka	Bathyan Gabriel Kusma
I/67	.	.	.	2974	158°18'30", 147°31'26"	prema črti med državnima mejnikoma 67 in 616		
Oe I/68 SHS	B,B	Mejnika SHS in plošča iz mramora betona	Kamenček na mejni točki, kamenček SHS na jugoslovanskem ozemlju	2647,2888	168°29'30", 179°00'40"	prema črti od državnega mejnika 6765 do smeri na državnega mejnika SHS 768 do sredine poto		
I/69	C,C	Mejnika in plošči iz betona	Kamenček na avstrijskem ozemlju, kamenček SHS na jugoslovanskem ozemlju	3861,3286	146°39'10", 145°00'50"			
I/70	7506,7494	190°16'10", 193°34'10"			
I/71	3405,3897	216°54'10", 216°53'30"			
I/72	7069,7174	167°06'40", 164°30'50"			
I/73	12881,12892	174°42'10", 179°45'00"	sredina poto	Öffentl. Gut (Weg) Tauka	Jarna last (pot) Kusma
I/74	5520,4910	141°12'40", 137°26'12"			
I/75	4978,4956	147°26'40", 150°08'20"			
I/76	8131,7710	185°38'00", 187°14'25"			
I/77	7569,7678	173°58'50", 163°06'30"			
I/78	4290,4227	208°34'05", 212°39'28"			
I/79	9232,9691	190°03'35", 190°04'30"			

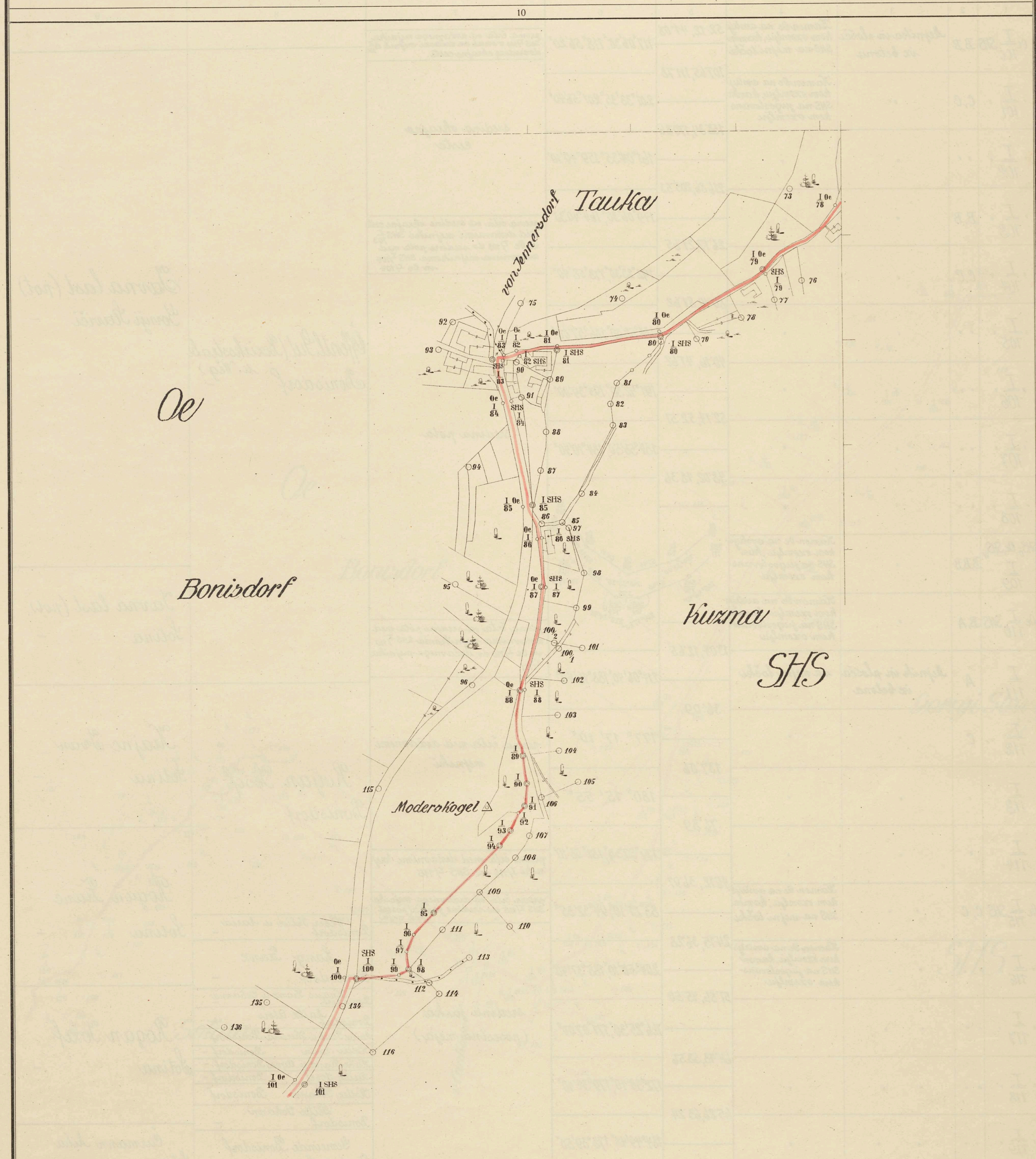
* Od prehodnega mejnega znaka v smeri kazalca ure, k sledočemu mejnemu znaku.
 ** Imena posestnikov, imena katastralnih občin in številke parcel so vpisane po stanju zemljiške knjige z dne 15. XI. 1922.



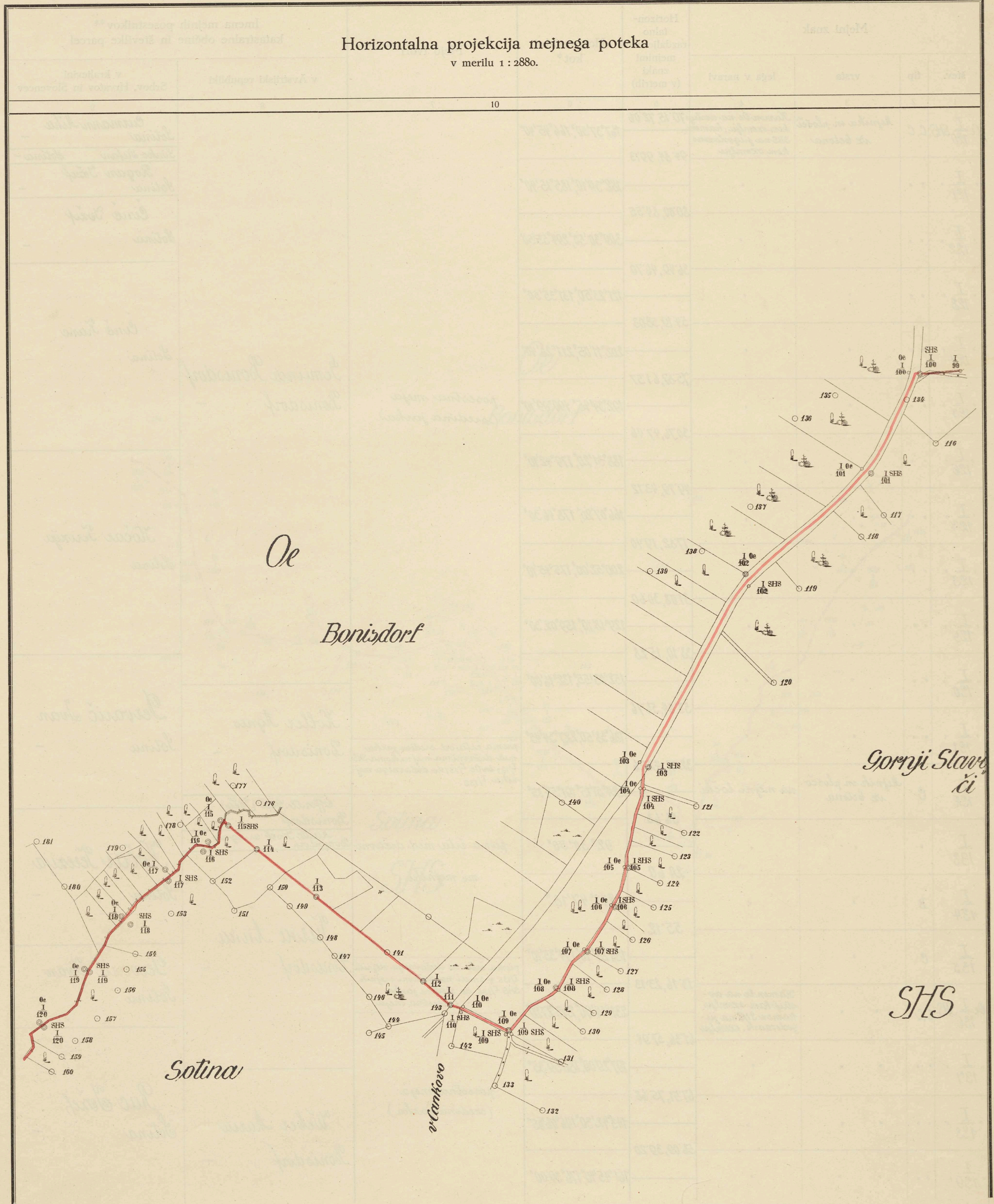
Mejni znak				Horizont- talno razdalje med mejnimi znaki (v metrih)	Horizontalni kot *	Mejo tvori	Imena mejnih posestnikov** katastralne občine in številke parcel	
štev.	tip	vrsta	lega v naravi				v Avstrijski republiki	v kraljevini Srbov, Hrvatov in Slovencev
1	2	3	4	5	6	7	8	9
Oe I/80 SHS	C.C.	Mejnika in plošči iz betona	Kamen le na avstrijskem ozemlju, kamen SHS na jugoslovanskem ozemlju	115 29, 116 80	203°15'30", 203°59'45"	sredina poto	Öffentl. Gut (Weg) Taufku	
I/81	98 61, 100 30	181°16'10", 147°34'15"			
I/82	39 24, 36 10				
Oe, SHS, Oe, W	B, A, A			sredina okrajne ceste	Gavna last (pot) Kuzma	
I/83					
Oe I/84 SHS	C.C.	100 00, 100 79		sredina poto	Öffentl. Gut (Dwariksstraße u. Weg) Bonisdorf	
I/85	B.B.	167°05'50", 176°12'40"				
I/86	C.C.	33 57, 32 77	198°33'10", 190°34'10"			
I/87	45 81, 47 06	196°55'35", 196°13'00"	zapadni rob poto	Rogan Roman in Julia Kuzma	
I/88	Kamen le na mejni točki, kamen SHS na jugoslovanskem ozemlju	100 97, 99 89	165°52'55", 170°21'30"			
I/89	C	Mejnika in plošča iz betona	na mejni točki	62 32, 62 30	173°34'30", 169°16'42"	prema črti, ma določeni mejnika	Schwarzl Franz u. Josef Bonisdorf	Rogan Jozef Kuzma
I/90	26 73	194° 22 26			
I/91	21 53	214 59 52			
I/92	8 79	164 39 40			
I/93	17 73	191 20 20			
I/94	18 00	187 53 10			
I/95	89 22	175 47 50			
I/96	28 78	166 23 10			
I/97	16 58	145 12 40			
I/98	16 21	241 16 50			
I/99	B	11 84	216°06'20", 214°20'30"			

* Od prehodnega mejnega znaka v smeri kazalca ure, k sledečemu mejnemu znaku.
** Imena posestnikov, imena katastralnih občin in številke parcel so vpisane po stanju zemljiške knjige z dne 15. XI. 1922.

Horizontalna projekcija mejnega poteka
v merilu 1 : 2880.



Mejni znak				Horizont- talno razdalje med mejnimi znaki (v metrih)	Horizontalni kot *	Mejo tvori	Imena mejnih posestnikov** katastralne občine in številke parcel	
štev.	tip	vrsta	lega v naravi				v Avstrijski republiki	v kraljevini Srbov, Hrvatov in Slovencev
1	2	3	4	5	6	7	8	9
$\frac{I}{100}$ SHS	B,B	Mejnik in plošča iz betona	Kamenček na avstrijskem ozemlju, kamni SHS na mejni točki	52,12, 41,08	117°06'30", 118°56'20"	prema črti od določnega mejnika SHS 7100 v smeri na določni mejnik SHS 7101		
$\frac{I}{101}$	C,C		Kamenček na avstrijskem ozemlju, kamni SHS na jugoslovanskem ozemlju	107,65, 111,78	201°33'35", 207°56'40"	sredina okrajne ceste		
$\frac{I}{102}$				153,34, 170,86	161°04'35", 159°49'10"			
$\frac{I}{103}$	B,B			216,86, 205,53	149°06'30", 164°40'30"			
$\frac{I}{104}$	C,C			26,17, 21,65	192°23'30", 178°53'40"	prema črti od sredine okrajne ceste med določnimi mejniki SHS 703 in 704 do sredine poto med določnima mejnikoma SHS 704 in 7107		
$\frac{I}{105}$				80,40, 81,62	188°52'00", 186°57'00"		Tavna last (not) Gornji Slaviči	
$\frac{I}{106}$				40,76, 41,62	191°42'30", 193°39'00"		Offenl. Gut (Kuzicksstrabe u. Weg) Bonisdorf	
$\frac{I}{107}$				52,14, 52,51	184°56'50", 184°10'40"	sredina poto		
$\frac{I}{108}$				48,02, 48,36				
SHS, Oe, SHS $\frac{I}{109}$	B,B,B		Kamenček na avstrijskem ozemlju, kamni SHS na jugoslovanskem ozemlju					
Oe $\frac{I}{110}$ SHS	B,A		Kamenček na avstrijskem ozemlju, kamni SHS na jugoslovanskem ozemlju			prema črti od sredine poto med določnima mejnikoma SHS 710 in 711 do določnega mejnika 7111		Tavna last (not) Sotina
$\frac{I}{111}$	A	Mejnik in plošča iz betona	na mejni točki	13,04, 12,65	214°06'40", 188°16'40"			
$\frac{I}{112}$	C			36,09	177° 17' 10"	prema črti med določnimi mejniki		Krajnc Ivan Sotina
$\frac{I}{113}$				137,06	180° 15' 55"			
$\frac{I}{114}$				76,89	179°57'33", 181°08'10"	prema črti med določnimi mej- niki I/114 in SHS I/115		
Oe $\frac{I}{115}$ SHS	C,C		Kamenček na avstrijskem ozemlju, kamni SHS na mejni točki	46,12, 36,97	83°21'10", 94°32'35"	prema črti od določnega mejnika SHS 7115 do sredine jarka (posest- na meja)		Rogan Franc Sotina
$\frac{I}{116}$			Kamenček na avstrijskem ozemlju, kamni SHS na jugoslovanskem ozemlju	24,75, 36,28	204°50'10", 185°57'40"		Wiber Felia u. Maria Bonisdorf	
$\frac{I}{117}$				57,86, 45,50	166°25'30", 171°07'00"	sredina jarka (posestna meja)	Lang Franz Bonisdorf	
$\frac{I}{118}$				64,43, 53,56	172°30'40", 179°34'40"		Krajnc Franz u. Johanna Bonisdorf Kaitz Alois Kaitz Paul u. Theresia Bonisdorf Kotler Maria Bonisdorf Kahr Franz u. Agnes Bonisdorf Kaitz Josef Bonisdorf Kotler Johann Bonisdorf Kaitz Johann Bonisdorf	Rogan Josef Sotina
$\frac{I}{119}$				65,26, 63,24	184°49'48", 178°39'50"		Gemeinde Bonisdorf Bonisdorf	Čurmann Mita Sotina

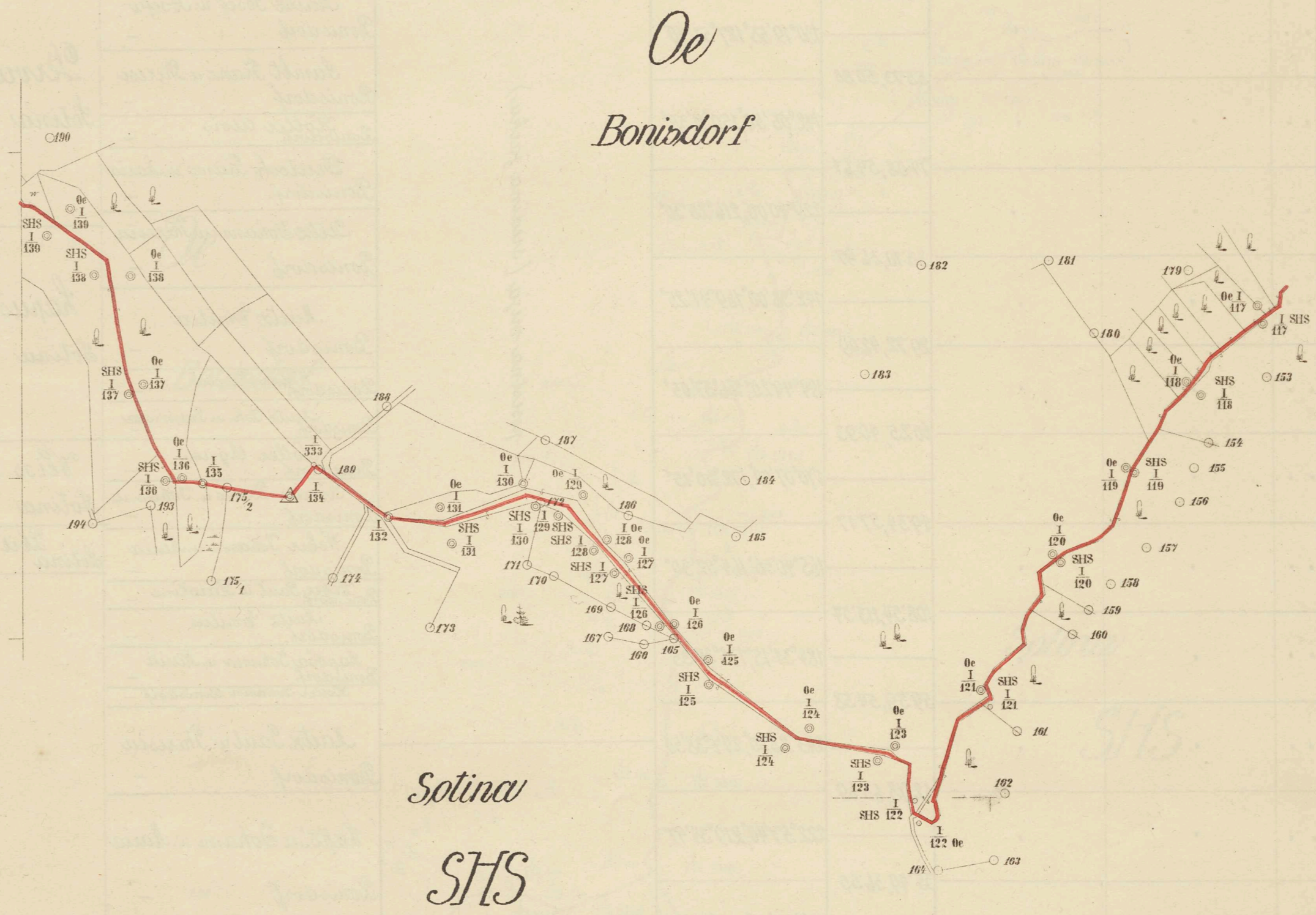


* Od predhodnega mejnega znaka v smeri kazalca ure, k sledočemu mejnemu znaku.
** Imena posestnikov, imena katastralnih občin in številke parcel so vpisana po stanju zemljiške knjige z dne 15. XI. 1922.

Mejni znak				Horizontalno razdalje med mejnimi znaki (v metrih)	Horizontalni kot *	Mejo tvori	Imena mejnih posestnikov** katastralne občine in številke parcel		
štev.	tip	vrsta	lega v naravi				v Avstrijski republiki	v kraljevini Srbob, Hrvatob in Slovencev	
1	2	3	4	5	6	7	8	9	
Oe I SHS 120	C,C	Mejnika ni plošči iz betona	Kamen Oe na avstrijskem ozemlju, kamen SHS na jugoslovansko ozemlju	70'15, 72'06 94'84, 99'13	167°37'30", 166°45'40"	posestna meja (sredina jarka)	Gemeinde Bonisdorf Bonisdorf	Curmann Miha Lotina -	
I 121	80'00, 84'55	182°39'10", 185°15'40"			Firko Stefan Lotina -	
I 122	36'49, 46'70	309°30'50", 294°55'50"			Činč Josif Lotina -	
I 123	54'19, 58'03	121°23'50", 131°35'50"			Činč Franc Lotina -	
I 124	75'87, 61'57	202°11'05", 211°26'40"				
I 125	30'76, 47'46	102°34'45", 190°09'10"				
I 126	49'79, 43'12	188°31'20", 179°42'10"			Kočar Terzija Lotina -	
I 127	1732, 19'40	166°07'20", 178°46'30"				
I 128	31'03, 30'60	200°52'00", 175°45'10"				
I 129	33'10, 15'28	129°18'10", 159°02'50"			Koller Agnes Bonisdorf	
I 130	53'84, 56'76	152°05'55", 132°16'00"				
I 131	32'51, 42'76	186°33'50", 227°34'45"				
I 132	C	Mejnika ni plošči iz betona	na mejni točki	56'63	224°51'15", 191°54'05"			prva črta od sredine jarka med državama mejni koma SHS I/131 in Oe I/131 do državnega mejnika I/132	Gervarič Ivan Lotina -
I 133	24'60	92°30'50"				
I 134	B	55'12	241°47'13"			Tursa Anna Bonisdorf	Gervarič Ivan Lotina -
I 135	C	13'16, 23'13	186°25'40", 174°35'10"				
Oe I SHS 136	C,C	..	Kamen Oe na avstrijskem ozemlju, kamen SHS na jugoslovansko ozemlju	61'36, 57'94	231°14'00", 243°27'20"	posestna meja (sredina jarka)	Weber Maria Bonisdorf	Rac Josif Lotina -	
I 137	67'51, 75'68	197°29'00", 186°59'35"				
I 138	56'09, 39'20	143°42'30", 146°06'05"				
I 139		161°45'40", 176°39'00"				

* Od predhodnega mejnega znaka v smeri kazalca ure, k sledečemu mejnemu znaku.
** Imena posestnikov, imena katastralnih občin in številke parcel so vpisane po stanju zemljiške knjige z dne 15. XI. 1922.

Horizontalna projekcija mejnega poteka
v merilu 1 : 2880.



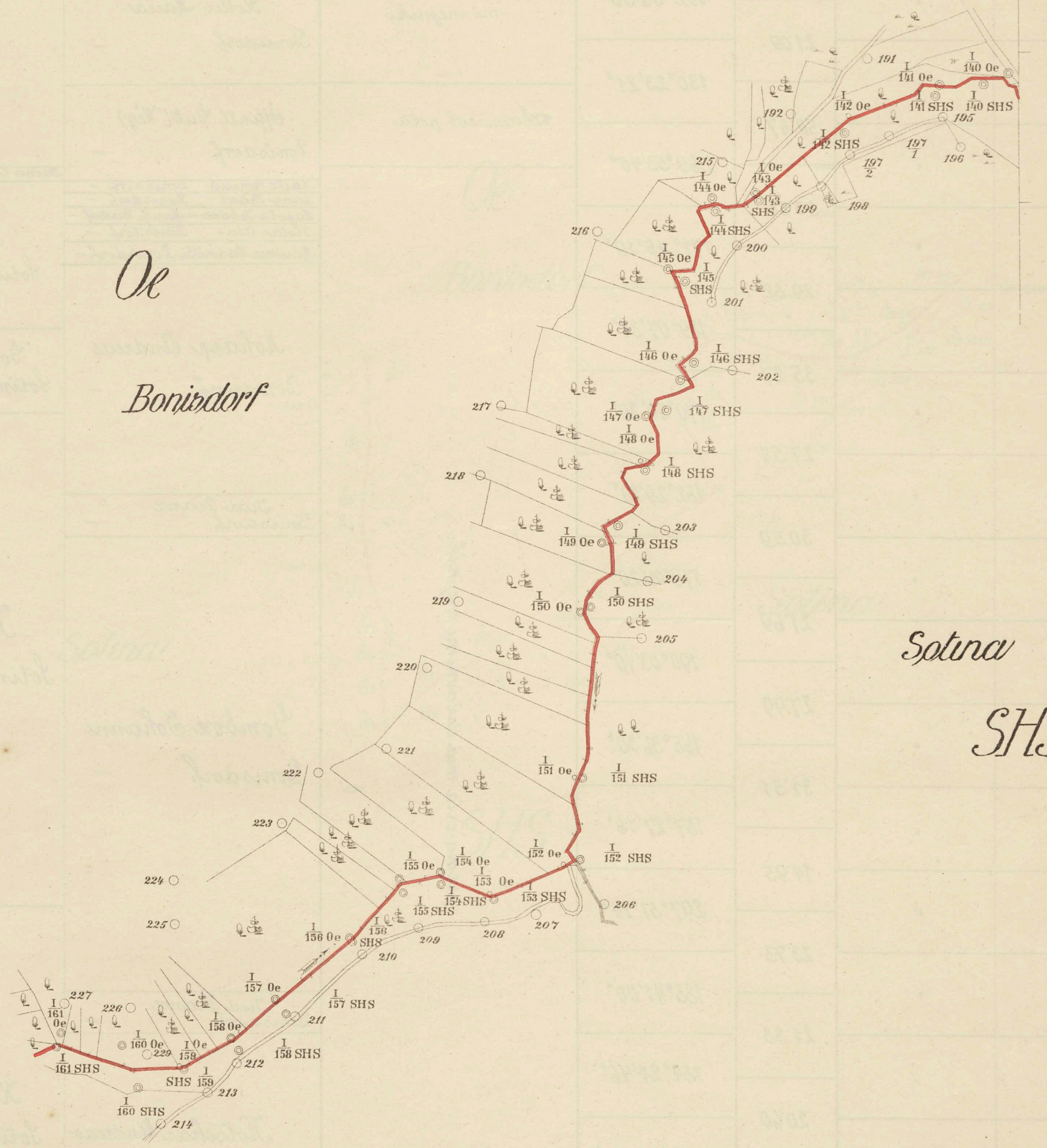
Mejni znak				Horizontalno razdalje med mejnimi znaki (v metrih)	Horizontalni kot*	Mejo tvori	Imena mejnih posestnikov** katastralne občine in številke parcel	
štev.	tip	vrsta	lega v naravi				v Avstrijski republiki	v kraljevini Srbov, Hrvatov in Slovencev
1	2	3	4	5	6	7	8	9
I/140	SHS C.C.	Kljnina na plošči iz betona	Kamen le na avstrijski hem ozemlju, kamion SHS na jugoslovansko hem ozemlju	42 31, 48 34	140° 14' 40", 129° 04' 20"	Bonisdorf	Knaus Franz u. Johanna Bonisdorf	Rač Boris - Solina
I/141				47 70, 33 36	169° 16' 00", 171° 37' 45"			
I/142				63 28, 65 61	162° 22' 30", 164° 11' 57"	Bonisdorf	Köcher Alois Bonisdorf	Kočar Terzija Solina
I/143				80 65, 73 19	209° 54' 22", 203° 39' 30"			
I/144				23 65, 29 75	130° 19' 53", 127° 53' 40"	Bonisdorf	Lambert Franz u. Theresia Bonisdorf	Terzarič Ivan Solina
I/145				55 73, 50 88	142° 05' 50", 150° 11' 35"			
I/146				74 08, 54 61	142° 05' 50", 150° 11' 35"	Bonisdorf	Deutsch Franz u. Maria Bonisdorf	Lapušič Fran Solina
I/147				22 9° 40' 00", 216° 25' 30"	33° 10', 36' 97"			
I/148				29 72, 42 09	142° 38' 00", 169° 41' 25"	Bonisdorf	Mairix Emilia Bonisdorf	Lapušič Fran Solina
I/149				60 25, 40 93	199° 49' 20", 186° 37' 05"			
I/150				49 34, 57 17	170° 07' 00", 172° 00' 15"	Bonisdorf	Koller Alois Bonisdorf	Weiss Samuel Solina
I/151				108 54, 113 54	165° 40' 55", 164° 02' 30"			
I/152				59 59, 54 58	184° 31' 15", 178° 34' 35"	Bonisdorf	Weber Johann u. Maria Bonisdorf	Weber Franc Solina
I/153				52 78, 63 69	243° 28' 00", 244° 38' 50"			
I/154				27 92, 25 76	222° 57' 40", 219° 38' 47"	Bonisdorf	Lapušič Johann u. Maria Bonisdorf	Lapušič Miha Solina
I/155				35 49, 36 55	146° 32' 00", 150° 27' 60"			
I/156				51 73, 46 79	140° 23' 30", 150° 20' 00"	Bonisdorf	Lucher Johann u. Maria Bonisdorf	Lapušič Miha Solina
I/157				64 03, 65 51	190° 24' 45", 176° 20' 20"			
I/158				39 43, 39 89	178° 30' 20", 189° 34' 10"	Bonisdorf	Mokapf Andreas Bonisdorf	Lapušič Miha Solina
I/159				38 82, 38 47	192° 15' 05", 198° 17' 30"			
				22 7° 16' 12", 177° 52' 55"				

posredna meja (sredina jarka)

posredna meja

Horizontalna projekcija mejnega poteka

v merilu 1 : 2880.



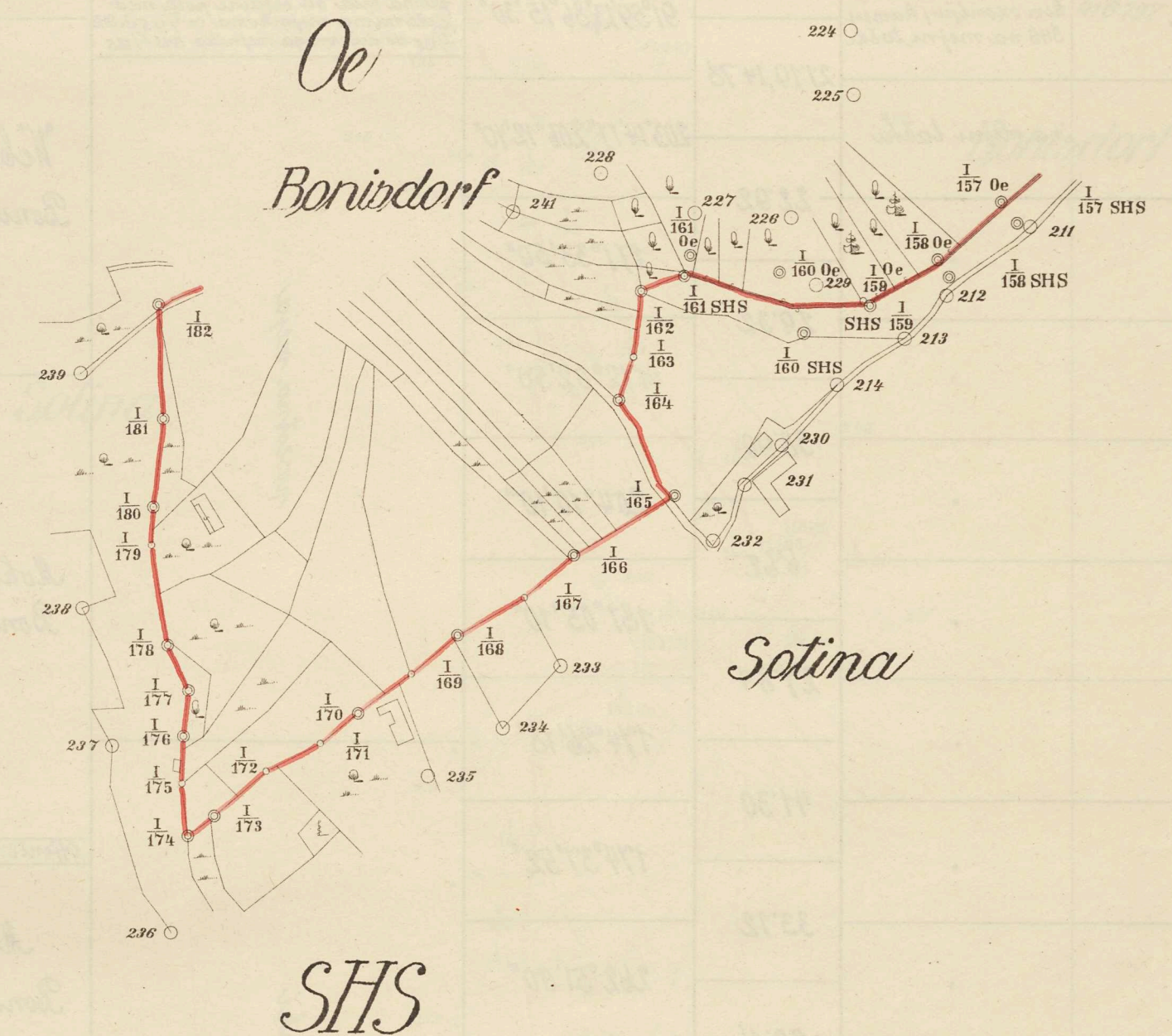
* Od predhodnega mejnega znaka v smeri kazalca ure, k stedečemu mejnemu znaku.
 ** Imena posestnikov, imena katastralnih občin in številke parcel so vpisana po stanju zemljiške knjige z dne 15. XI. 1922.

Mejni znak				Horizontalno razdalje med mejnimi znaki (v metrih)	Horizontalni kot*	Mejo tvori	Imena mejnih posestnikov** katastralne občine in številke parcel	
štev.	tip	vrsta	lega v naravi				v Avstrijski republiki	v kraljevini Srbov, Hrvatov in Slovencev
1	2	3	4	5	6	7	8	9
$\frac{I}{160}$	SHS C.C	Kajnitna in plošči se betona	Kamenke na avstrijski kem oz. zg. kamen SHS na južnoslovan- skih ozemljih	40'69, 32'80	173°37'33", 227°23'25"	posvetna meja	Niber Paul u. Katharina Bonisdorf -	
$\frac{I}{161}$	41'94, 60'91	132°52'50", 135°54'50"		Maitz Emilia Bonisdorf - Maitz Paul u. Theresia Bonisdorf - Maitz Emilia Bonisdorf - Koller Paul Bonisdorf -	
$\frac{I}{162}$	C	Kajnit in plošča se betona	na mejni točki	27'87, 21'00	131°51'11", 115°04'00"		Maitz Karl Bonisdorf -	Lapušca Miha
$\frac{I}{163}$.	.	.	30'13	192°56'50"	prema črta med avstrijski- mi mejniki	Maitz Johann u. Franziska Bonisdorf -	Sotina -
$\frac{I}{164}$	B	.	.	21'09	130°23'21"		Koller Maria Bonisdorf -	
$\frac{I}{165}$.	.	.	50'47	269°53'40"	vzhodni rob pota	Offenti. Gut (Keg) Bonisdorf -	
$\frac{I}{166}$	C	.	.	53'88	171°45'19"		Maitz Emilia Bonisdorf - Kara Franc Bonisdorf - Lapušca Johann u. Maria, Bonisdorf - Koller Alois Bonisdorf - Maitz Ludmilla Bonisdorf -	Jud Franc Sotina -
$\frac{I}{167}$.	.	.	29'82	189°07'30"		Mohapp Andreas Bonisdorf -	Gombox Ivan Sotina -
$\frac{I}{168}$.	.	.	35'27	170°50'20"		Jud Franc Bonisdorf -	
$\frac{I}{169}$.	.	.	27'54	182°29'10"		Jud Franc Bonisdorf -	
$\frac{I}{170}$.	.	.	30'59	179°09'20"		Jud Franc Bonisdorf -	
$\frac{I}{171}$.	.	.	21'69	190°03'40"		Gombox Johann Bonisdorf -	Jud Franc Sotina -
$\frac{I}{172}$.	.	.	27'99	165°36'30"			
$\frac{I}{173}$.	.	.	31'51	187°27'16"			
$\frac{I}{174}$.	.	.	14'95	297°51'14"			
$\frac{I}{175}$.	.	.	23'73	188°41'00"		Jud Franc Bonisdorf -	
$\frac{I}{176}$.	.	.	21'38	184°24'46"		Kotschar Andreas Bonisdorf -	Koller Ivan Sotina -
$\frac{I}{177}$.	.	.	20'60	147°28'40"			
$\frac{I}{178}$.	.	.	22'78	196°37'44"			
$\frac{I}{179}$.	.	.	45'27	191°53'10"		Pfister Vinzenz Bonisdorf -	

prema črta med avstrijski mejniki

Horizontalna projekcija mejnega poteka

v merilu 1 : 2880.

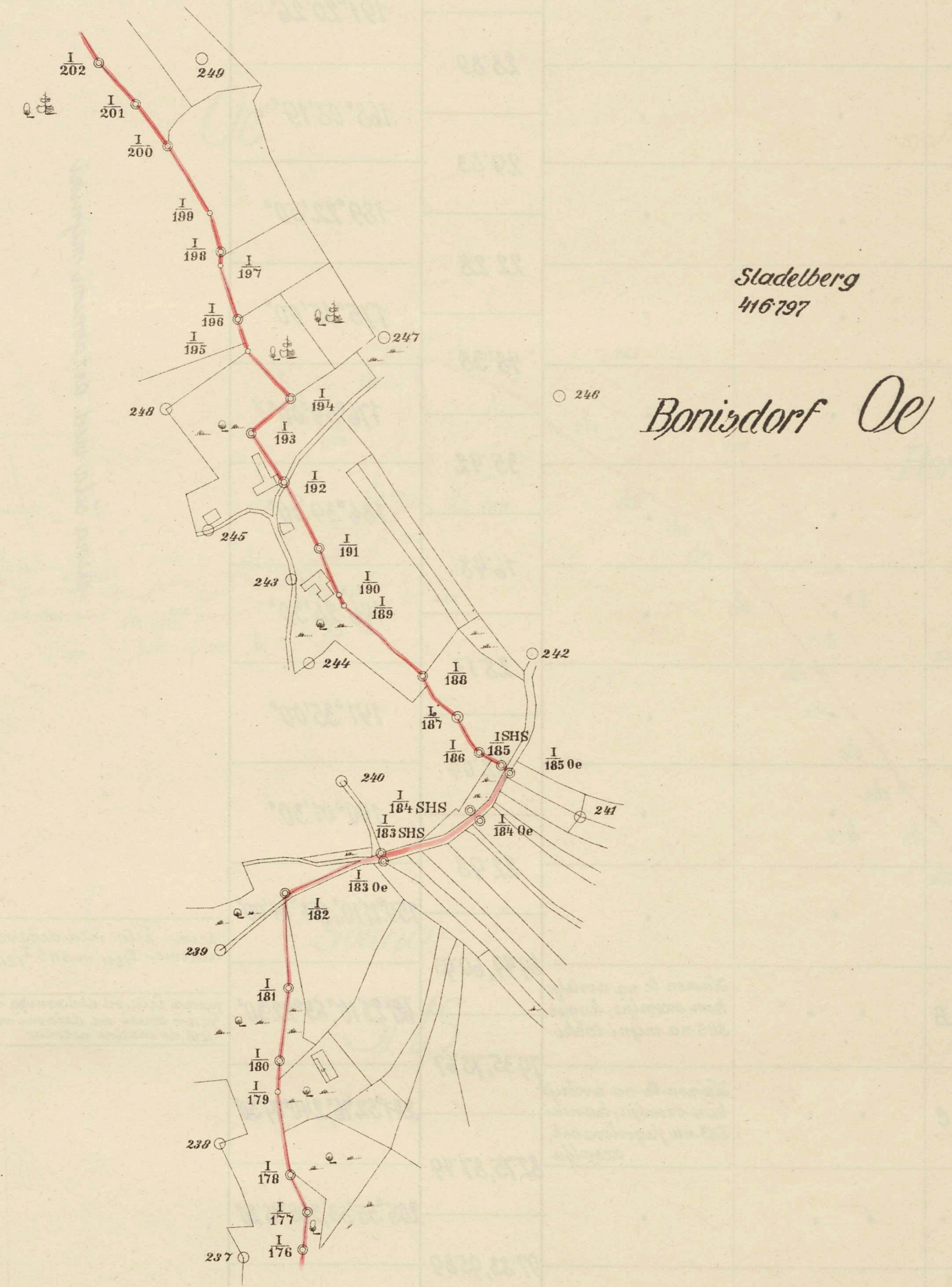


* Od predhodnega mejnega znaka v smeri kazalca ure, k sledečemu mejnemu znaku.
 ** Imena posestnikov, imena katastralnih občin in številke parcel so vpisane po stanju zemljiške knjige z dne 15.11.1922.

Mejni znak				Horizontalno razdalje med mejnimi znaki (v metrih)	Horizontalni kot*	Mejo tvori	Imena mejnih posestnikov** katastralne občine in številke parcel		
štev.	tip	vrsta	lega v naravi				v Avstrijski republiki	v kraljevini Srbov, Hrvatov in Slovencev	
1	2	3	4	5	6	7	8	9	
I/180	C	Mejnik in plošča iz betona	na mejni točki	18'43"	183°27'22"	prena črta med državnimi mejniki	Mohapp Andreas Bonisdorf -	Koller Ivan Lotina -	
I/181	.	.	.	40'26"	177°34'40"				
I/182	B	.	.	51'62"	253°33'37", 249°00'50"				Jarna last (pot) Lotina -
I/183	C,C	.	Stamen be na avstrijskem ozemlju, kamen SHS na jugoslovanskem ozemlju	57'57", 57'64"	175°02'00", 176°50'46"	severni rob poto	Offentl. Gut (Weg) Bonisdorf -	Kočar Andrej Lotina -	
I/184	.	.	.	57'87", 54'53"	176°13'50", 151°48'20"	sredina poto		Jarna last (pot) Lotina -	
I/185	B,B	.	Stamen be na avstrijskem ozemlju; kamen SHS na mejni točki	30'48", 30'03"	91°59'13", 86°15'30"	prena črta od sredine poto med državnimi mejniki od 7,185 in SHS 4,125 do državnega mejnika SHS 4,185			
I/186	e	.	na mejni točki	21'19", 14'78"	203°14'17", 206°12'40"			Weber Johann u. Maria Bonisdorf -	
I/187	.	.	.	22'92"	171°33'50"		površna meja		
I/188	.	.	.	29'32"	172°02'50"				Kočar Andrej Lotina -
I/189	.	.	.	58'90"	204°10'10"				
I/190	.	.	.	6'62"	181°05'10"			Mohapp Andreas Bonisdorf -	
I/191	.	.	.	27'84"	174°26'18"				
I/192	.	.	.	41'30"	174°37'52"			Offentl. Gut (Weg) Bonisdorf -	Jarna last (pot) Lotina -
I/193	.	.	.	33'12"	262°51'00"			Mohapp Andreas Bonisdorf -	
I/194	.	.	.	29'16"	88°50'00"		prena črta med državnimi mejniki		
I/195	.	.	.	35'37"	204°16'00"			Koller Alois Bonisdorf -	Koller Pavel Lotina -
I/196	.	.	.	18'39"	180°21'50"				
I/197	.	.	.	31'38"	196°02'20"			Deutsch Franze Bonisdorf -	
I/198	.	.	.	7'42"	166°01'40"				
I/199	.	.	.	22'19"	163°13'40"		Koller Alois Bonisdorf -		

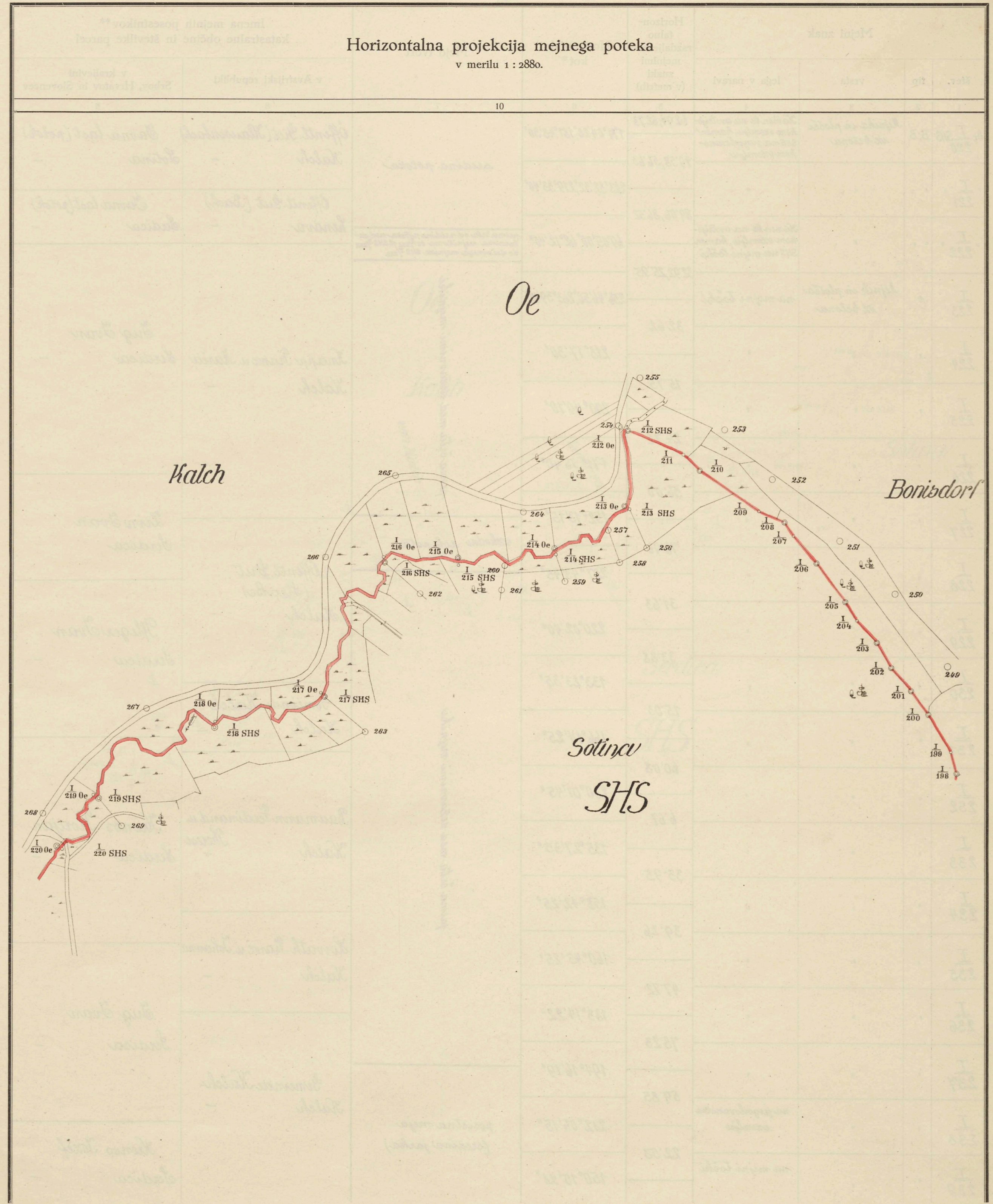
* Od predhodnega mejnega znaka v smeri kazalca ure, k sledečemu mejnemu znaku.
 ** Imena posestnikov, imena katastralnih občin in številke parcel so vpisane po stanju zemljiške knjige z dne 15. XI. 1922.

Horizontalna projekcija mejnega potočka
 v merilu 1 : 2880.



SHS Lotina

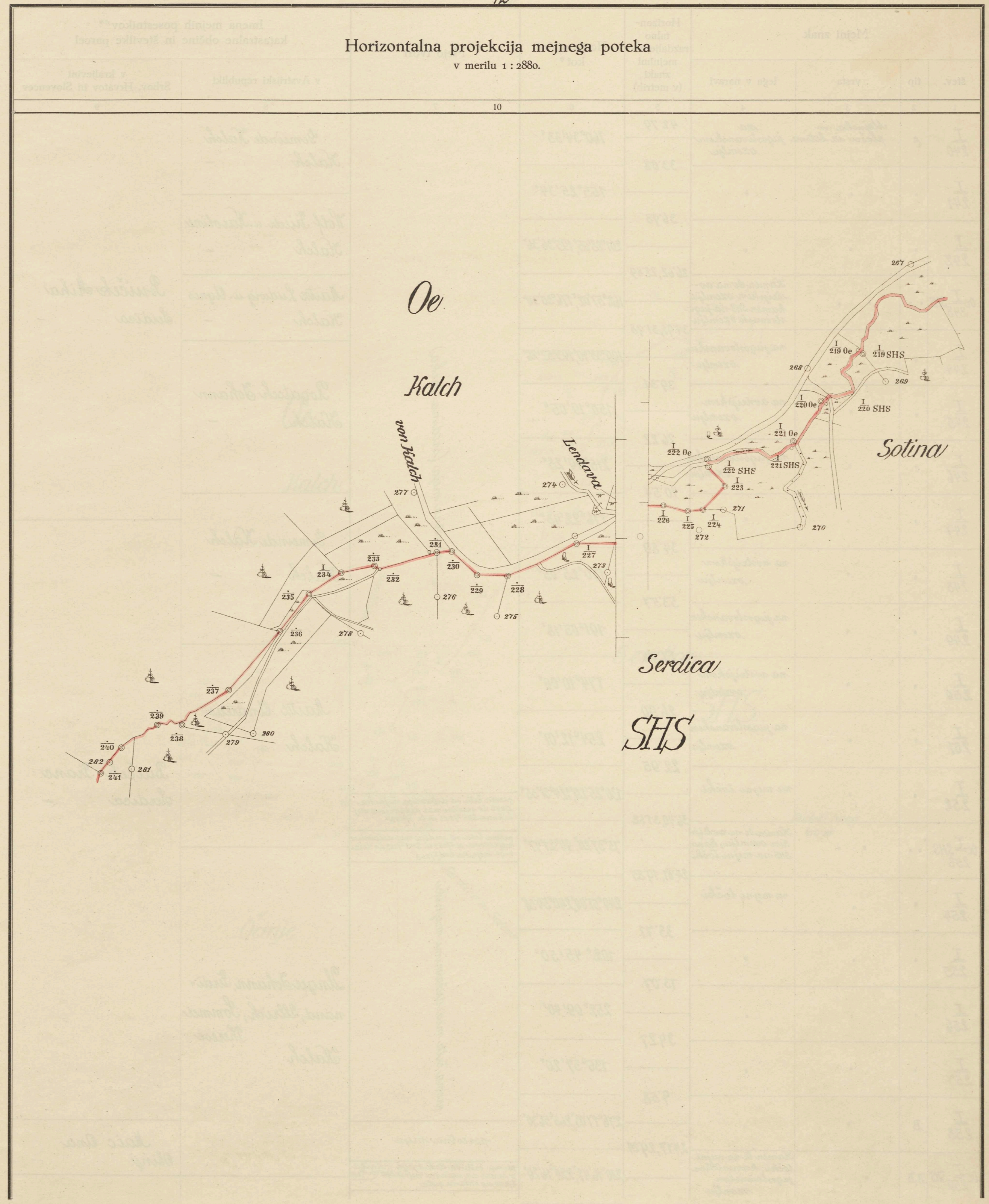
Mejni znak				Horizontalno razdalje med mejnimi znaki (v metrih)	Horizontalni kot*	Mejo tvori	Imena mejnih posestnikov** katastralne občine in številke parcel	
štev.	tip	vrsta	lega v naravi				v Avstrijski republiki	v kraljevini Srbov, Hrvatov in Slovencev
1	2	3	4	5	6	7	8	9
I/200	e	Mejnik in plošča iz betona	na mejni točki	43.90	175°23'59"	prema črta med avstrijskimi mejniki	Koller Alois Bonisdorf -	Koller Javel Sotina -
I/201	.	.	.	29.24	174°49'56"			
I/202	.	.	.	30.37	191°20'26"			
I/203	.	.	.	28.89	168°08'19"			
I/204	.	.	.	29.83	189°22'50"			
I/205	.	.	.	22.28	175°15'00"			
I/206	.	.	.	48.38	176°59'00"			
I/207	.	.	.	35.92	186°39'10"			
I/208	.	.	.	16.48	146°26'30"			
I/209	.	.	.	28.13	191°35'00"			
I/210	.	.	.	72.04	190°01'30"			
I/211	.	.	.	22.98	159°11'10", 158°44'00"			
Oe I/212 SHS B,B	.	.	Kamen le na avstrijskem ozemlju, kamen SHS na mejni točki	69.49, 60.93	63°21'10", 65°22'30"	prema črta od avstrijskega mejnika 212 v smeri na državni mejnik 212 do sredine potoka	Offentl. Gut - Klausenbach - Bonisdorf	
I/213	e,c	.	Kamen le na avstrijskem ozemlju, kamen SHS na jugoslovansko ozemlju	79.35, 78.67	241°52'46", 240°09'50"			
I/214	.	.	.	82.75, 87.49	205°55'53", 205°45'20"	sredina potoka	Offentl. Gut (Klausenbach) Kalch -	Jarna last (potok) Sotina -
I/215	.	.	.	97.33, 95.89	185°23'21", 187°35'30"			
I/216	.	.	.	74.61, 73.87	114°47'20", 112°54'20"			
I/217	.	.	.	149.96, 147.41	230°23'20", 230°24'09"			
I/218	.	.	.	110.26, 114.94	163°47'30", 163°47'24"			
I/219	.	.	.	142.58, 136.15	156°33'40", 157°30'27"			



* Od predhodnega mejnega znaka v smeri kazalca ure, k sledečemu mejnemu znaku.
** Imena posestnikov, imena katastralnih občin in številke parcel so vpisane po stanju zemljiške knjige z dne 15. XI. 1922.

Mejni znak				Horizontalno razdalje med mejnimi znaki (v metrih)	Horizontalni kot*	Mejo tvori	Imena mejnih posestnikov** katastralne občine in številke parcel	
štev.	tip	vrsta	lega v naravi				v Avstrijski republiki	v kraljevini Srbov, Hrvatov in Slovencev
1	2	3	4	5	6	7	8	9
I/220	B.B.	Mejnika in plošči iz betona	Kamen le na avstrijskem ozemlju, kamen SHS na jugoslovanskem ozemlju	62'94,62'73	179°04'28", 181°43'30"	sredina potoka	Offentl. Gut (Klausenbad) Kalch	Javna last (potok) Lotina
I/221	"	"	"	49'58,56'63	223°32'32", 219°33'40"		Offentl. Gut (Bach) Lendava	Javna last (potok) Lendava
I/222	"	"	Kamen le na avstrijskem ozemlju, kamen SHS na mejni točki	89'06,86'52	69°05'00", 62°12'40"		prenaša črta od sredine potoka med dvema mejnikoma od 1888 do 1889 od SHS 71222 do avstrijskega mejnika SHS 71222	
I/223	C	Mejnik in plošča iz betona	na mejni točki	32'92,25'95	256°46'50", 263°39'10"	prenaša črta med dvema mejnikoma	Knappe Franz u. Maria Kalch	Šug Ivan Lerdica
I/224	"	"	"	32'62	218°17'30"		Knappe Franz u. Maria Kalch	Lerdica
I/225	"	"	"	15'75	200°49'10"		Knappe Franz u. Maria Kalch	Lerdica
I/226	"	"	"	24'72	171°16'40"		Knappe Franz u. Maria Kalch	Lerdica
I/227	"	"	"	56'00	152°13'15"		Knappe Franz u. Maria Kalch	Lerdica
I/228	"	"	"	76'96	207°43'45"		Offentl. Gut (Strasse) Kalch	Lerdica
I/229	"	"	"	31'63	220°02'40"		Offentl. Gut (Strasse) Kalch	Pfleger Ivan Lerdica
I/230	"	"	"	33'88	133°23'35"		Gemeinde Kalch Kalch	Pfleger Ivan Lerdica
I/231	"	"	"	15'03	166°14'25"		Gemeinde Kalch Kalch	Pfleger Ivan Lerdica
I/232	"	"	"	60'08	230°01'45"		Gemeinde Kalch Kalch	Pfleger Ivan Lerdica
I/233	"	"	"	6'67	135°27'35"	Baummann Ferdinand u. Theresse Kalch	Krenos Florijan Lerdica	
I/234	"	"	"	33'95	158°42'25"	Baummann Ferdinand u. Theresse Kalch	Krenos Florijan Lerdica	
I/235	"	"	"	39'26	160°45'25"	Baummann Ferdinand u. Theresse Kalch	Krenos Florijan Lerdica	
I/236	"	"	"	47'72	183°14'22"	Baummann Ferdinand u. Theresse Kalch	Šug Ivan Lerdica	
I/237	"	"	"	78'23	194°16'19"	Baummann Ferdinand u. Theresse Kalch	Šug Ivan Lerdica	
I/238	"	"	na jugoslovanskem ozemlju	59'85	212°06'15"	Gemeinde Kalch Kalch	Krenos Josef Lerdica	
I/239	"	"	na mejni točki	22'58	150°10'21"	Gemeinde Kalch Kalch	Krenos Josef Lerdica	

* Od prejšnjega mejnega znaka v smeri kazalca ure, k sledečemu mejnemu znaku.
 ** Imena posestnikov, imena katastralnih občin in številke parcel so vpisane po stanju zemljiške knjige z dne 15.XI.1922.



Mejni znak				Horizontalno razdalje med mejnimi znaki (v metrih)	Horizontalni kot*	Mejo tvori	Imena mejnih posestnikov** katastralne občine in številke parcel	
številka	tip	vrsta	lega v naravi				v Avstrijski republiki	v kraljevini Srbov, Hrvatov in Slovencev
1	2	3	4	5	6	7	8	9
I/240	e	Mejnika in plošči iz betona	na jugoslovanskem ozemlju	42'79	160°34'33"	Gemeinde Kalch Kalch -		
I/241	.	.	.	33'08	155°25'34"			
I/242	.	.	.	36'98	201°28'05", 193°36'36"			
Oe I/SHS 243	.	.	Kamen 0e na avstrijskem ozemlju, kamen SHS na jugoslovanskem ozemlju	26'62, 28'89	162°57'02", 176°30'30"	Mairz Ludwig u. Agnes Kalch -	Buiček Miha Serdica -	
I/244	.	.	na jugoslovanskem ozemlju	34'91, 31'98	199°33'40", 193°52'26"	Rogatsch Johann Kalch -		
I/245	.	.	na avstrijskem ozemlju	39'31	150°19'05"			
I/246	.	.	na jugoslovanskem ozemlju	26'22	215°49'28"			
I/247	.	.	.	40'54	176°22'43"	Gemeinde Kalch Kalch -		
I/248	.	.	na avstrijskem ozemlju	34'89	170°25'05"			
I/249	.	.	na jugoslovanskem ozemlju	53'57	191°05'18"			
I/250	.	.	na avstrijskem ozemlju	17'43	174°10'00"	Mairz Andreas Kalch -		
I/251	.	.	na jugoslovanskem ozemlju	26'90	254°12'01"			
I/252	.	.	na mejni točki	22'95	130°25'29", 124°31'55"			
Oe I/SHS 253	.	.	Kamen 0e na avstrijskem ozemlju, kamen SHS na mejni točki	36'40, 31'62	75°37'20", 90°21'47"	Buiček Franc Serdica -		
I/254	.	.	na mejni točki	24'01, 19'85	249°51'00", 240°59'30"	Inger Johann, Ferdinand, Ulrich, Sommer Kalch		
I/255	.	.	.	33'71	102°45'50"			
I/256	.	.	.	13'07	252°09'40"			
I/257	.	.	.	34'27	135°37'20"	Mairz Ana Ocinje -		
I/258	B	.	.	9'58	276°17'03", 263°56'30"			
Oe I/SHS 259	B, B	.	Kamen 0e na mejni točki, kamen SHS na jugoslovanskem ozemlju	24'17, 29'24	210°16'47", 224°16'20"			

posredna meja (sredina jarba)

prema črti med državni mejniki

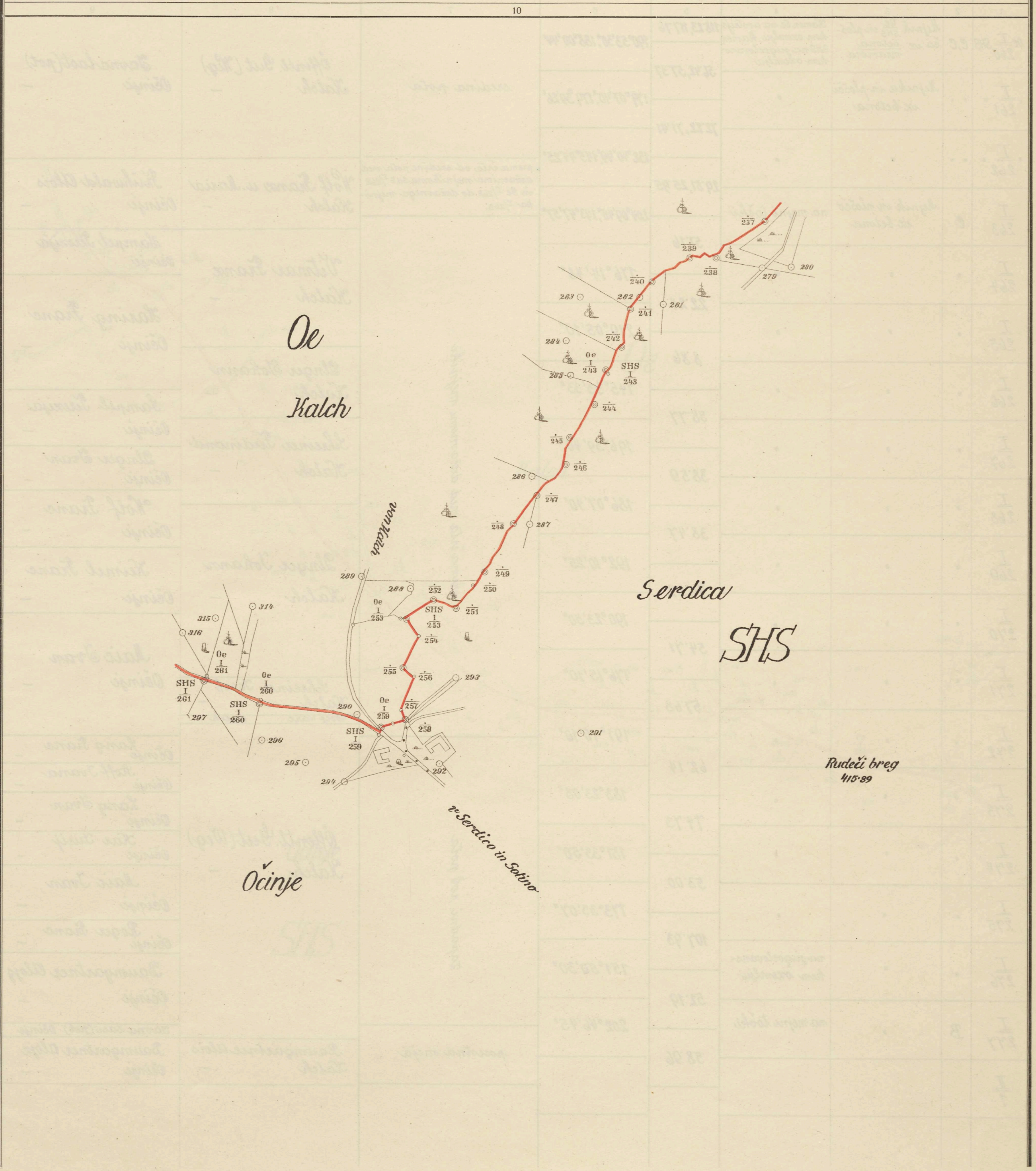
prema črti od državnega mejnika I/252 do sredine med državni mejnikoma SHS 2/253 in Oc 2/253

prema črti od sredine med državni mejnikoma Oc 2/253 in SHS 2/253 do državnega mejnika SHS 2/253

prema črti od državnega mejnika v smeri na državnega mejnika SHS 2/259 do državnega potoča

* Od predhodnega mejnega znaka v smeri kazalca ure, k sledečemu mejnemu znaku.
** Imena posestnikov, imena katastralnih občin in številke parcel so vpisane po stanju zemljiške knjige z dne 15. XI. 1922.

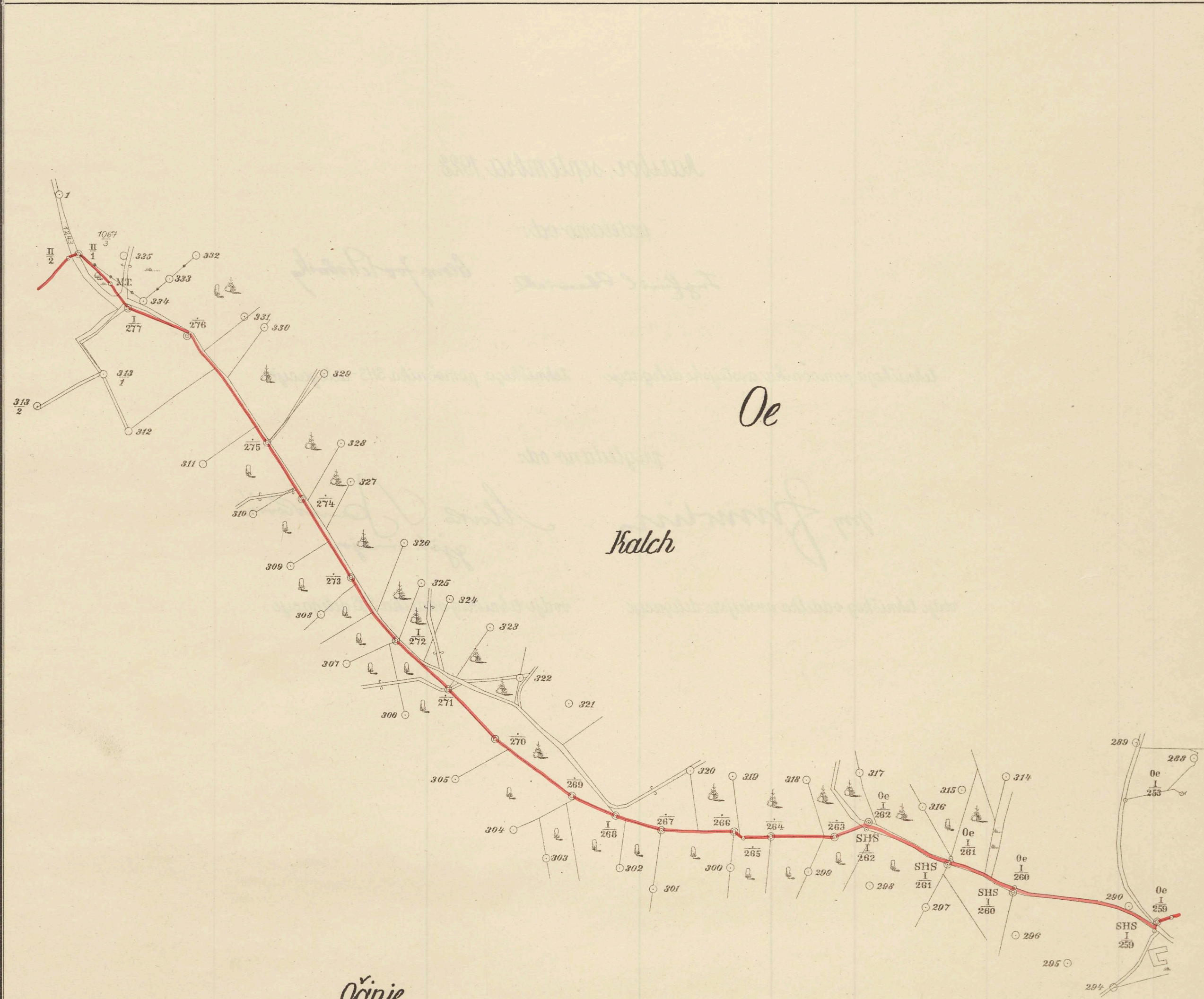
Horizontalna projekcija mejnega poteka
v merilu 1 : 2880.



Mejni znak				Horizontalno razdalje med mejnimi znaki (v metrih)	Horizontalni kot*	Mejo tvori	Imena mejnih posestnikov** katastralne občine in številke parcel	
štev.	tip	vrsta	lega v naravi				v Avstrijski republiki	v kraljevini Srbov, Hrvatov in Slovencev
1	2	3	4	5	6	7	8	9
Oe I/260	SHS	C,C	Mejnik ^{de} ^{SHS} in plošča iz ^{betona} ^{marmor}	118,23, 117,76	190°53'30", 185°00'44"	sredina poto	Öffentl. Gut (Weg) Kalch	Javna last (pot) Očinja
I/261			Mejnika in plošča iz betona	56,42, 57,37	179°07'40", 179°39'26"			
I/262				72,22, 71,41	132°40'49", 143°44'25"			
I/263		C	Mejnik in plošča iz betona	29,81, 25,95	204°09'40", 193°47'57"	prema črta od sredine poto med dvema mejnikoma SHS 7262 in Oe I/262 do dvazamega mejnika I/263.	Wolf Franz u. Maria Kalch	Frihwald Alois Očinja
I/264				57,16	176°14'48"		Vitmar Franz Kalch	Sampel Kruzija Očinja
I/265				22,24	219°05'10"			Karing Franc Očinja
I/266				8,36	145°33'33"		Inger Johann Kalch	Sampel Kruzija Očinja
I/267				58,77	196°39'40"		Schreiner Ferdinand Kalch	Inger Ivan Očinja
I/268				38,59	186°07'40"			Wolf Franc Očinja
I/269				38,47	192°10'25"		Inger Johann Kalch	Keimel Franc Očinja
I/270				76,52	190°23'50"			Maic Ivan Očinja
I/271				54,71	176°15'10"		Schreiner Josef Kalch	
I/272				57,68	191°40'10"			Lang Franc Očinja
I/273				62,14	183°23'08"			Stoff Ivana Očinja
I/274				74,73	181°33'50"		zapadni rob poto	Öffentl. Gut (Weg) Kalch
I/275				53,00	173°33'07"			Kar Turij Očinja
I/276			na jugoslovanskem ozemlju	107,93	151°50'30"		Maic Ivan Očinja	
I/277		B	na mejni točki	52,19	202°46'45"		Roger Franc Očinja	
I/278				58,96		posetna meja	Baumgartner Alois Kalch	Baumgartner Alojz Očinja
I/279								Javna last (pot) Očinja

* Od predhodnega mejnega znaka v smeri kazalca ure, k sledečemu mejnemu znaku.
 ** Imena posestnikov, imena katastralnih občin in številke parcel so vpisane po stanju zemljiške knjige z dne 15. XI. 1922.

Horizontalna projekcija mejnega potočka
 v merilu 1 : 2880.



Očinja
 SHS

