

Komisija za razmejitev med Avstrijo in Kraljevino Srbov, Hrvatov in Slovencev.

POPIS IN PLAN MEJE

med

Avstrijsko Republiko

in

Kraljevino Srbov, Hrvatov in Slovencev

Sekcija XIX

Sekcija XIX

Komisija za razmejitev med Avstrijo in Kraljevino Srbov, Hrvatov in Slovencev.

POPIS IN PLAN
MEJE

med

Avstrijsko Republiko

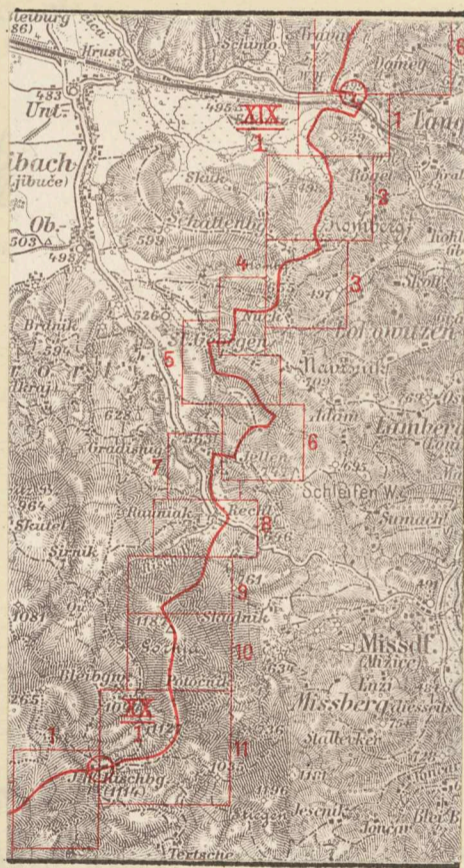
in

Kraljevino Srbov, Hrvatov in Slovencev

Sekcija XIX

Sekcija XIX.

- I. Člen 49, odstavki 9, 11 in 12 St. Germainške pogodbe označuje mejo v sekciji XIX na sledeči način:
Od kote 1929 (Ovsčeva), proti severovzhodu, do kote 1054 (Strojina):
„Črta, ki naj se dotoči na terenu in ki sledi v splošnem kanadni meji porečja Meže ter potočje preko kot 1558, 2124, 1185.“
- II. Potek nove meje med obema državama - kakor je označen v naslednjem popisu - je bil določen na podlagi črte sporazumno predlagane od delegatov obeh interesiranih držav, ki odločbami Komisije vpisanimi v člen B zapisnika števil 38 od 16. januarja 1922 in v člen III zapisnika števil 43 od 11. julija 1922.
- III. Ta črta je bila določena pod pogojem sprejetim od obeh vlad, da:
imajo posestriški parcel: 54; 55/1,2; 56; 554/1,2,3; 555 do 557; 558/1,2; 559-594; 595/1,2,3; 596-607; 624-628 kat. obč. Gornje Šibučje pravico uporabljati svobodno in ne dabi plačali karkoli tako, cesto med mejnima karrnoma 175 in 180.
Pravice dovoljene posestriškom pripadajo pravo tudi članom rodbine, stuzabnikom ter poljedelskim in gozdarškim delavcem posestriška. Te osebe pa morajo imeti v to svrhu posebno izk. karrnico podpisano od kompetentnih oblasti obeh držav.



- IV. Priloženi dokumenti označujejo na sekcijo XIX. točno:
a) postavljene mejne znake,
b) potek,
c) topografske detajle vzdolž tega poteka,
d) detajliran popis
meje, kakor jo je Komisija določila na terenu.

Delegat republike Avstrije:

Eduard Steyrer
Oberstlieutenant
A. F.

Delegat Kraljevine Srbije, Hrvatov in Slovencev:

Ante Plivelić
General
A. F.

Delegat Kraljevine Italije:

Enrico Calma
Maggiore
A. F.

Delegat Kraljevine Velike Britanije:

J. A. Craven
Colonel
A. F.

Delegat republike Francije:

André Jocarai
Commandant
A. F.

Splošne opombe.

Nova meja med avstrijsko republiko in kraljevino Srbov, Hrvatov in Slovencev je bila razdeljena v sekcije, katere so bile, počemši od tromeje pri Tauki, označene z zaporednimi številkami I do XXVII. V vsaki sekciji so se mejni znaki označevali z zaporednimi arabskimi številkami, tako da ima vsak mejni znak poleg napisa Oe in SHS še številko sekcije in mejnega znaka v obliki ulomka $\frac{I}{10}$, $\frac{II}{25}$, $\frac{XII}{126}$ i. t. d.

Ti mejni znaki stojijo praviloma na mejni črti, izjemoma poleg nje.

Ako teče državna meja po sredini kake ceste, pota, jarka, reke ali potoka, je označena na obeh straneh ali z dvojnimi nasprotnimi znaki, ki imajo le en napis (Oe ali SHS), ali z znaki, ki so postavljeni menjaje se na desni in na levi strani mejne črte.

Navadni mejni znaki so v popisu meje zaznamovani v predelku 1 z rimsko in arabsko številko, dvojni mejni znaki pa še s pristavkom Oe in SHS.

Mejniki so postavljeni v sledečih oblikah:

Monumenti,

na tromeje pri Tauki (sekcija I) in na Peči (sekcija XXVII).

Mejni kamni

iz betona, granita ali mramorja.

Oblika A

Oblika B

Oblika C

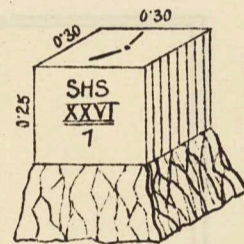
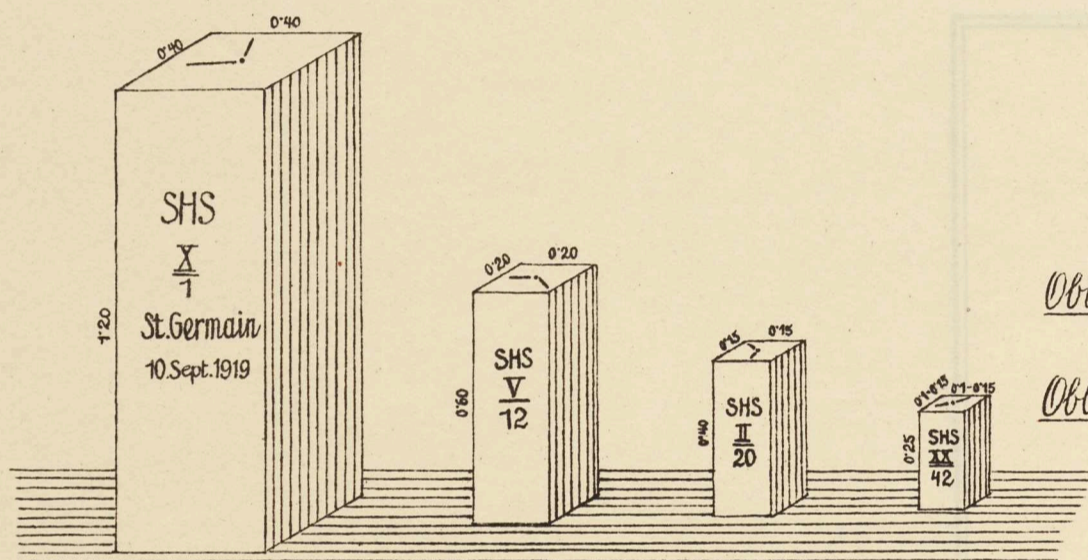
Oblika D

plošče,


Oblika A

Kamni najdeni in obdelani na mestu,


v skalovju, izdelani iz surovo obtesanih kamnov.



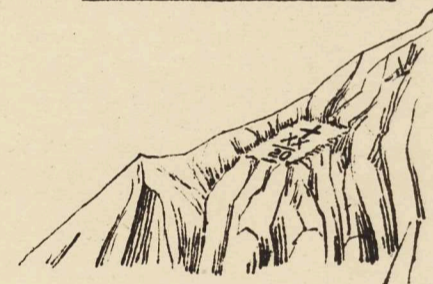
Oblika B



Oblika C



Križi v skalah.



Uporabile so se:

Oblika A:

1. pri začetku vsake sekcije,
2. na točkah, kjer se meja med dvema sodnima okrajema dotika državne meje,
3. tam, kjer preseka državno mejo kaka državna ali okrajna cesta, kaka železnica ali reka.

Oblika B:

1. na točkah državne meje, od katerih se odvaja meja med dvema političnima ali katastralnima občinama,
2. na vseh važnih lomiščih in preglednih točkah meje,
3. na točkah, kjer presekajo državno mejo občinska pota ali potoki.

Oblika C:


na vseh ostalih lomiščih meje.

Oblika D:

na visokih planinah, na težko dostopnih mestih.

POJASNITEV ZNAKOV:

<p>Državna meja, </p> <p>občinska meja, </p> <p>posestna ali kulturna meja, </p> <p>meja, ki se ni dala določiti v naravi, </p> <p>sporna meja, </p> <p>zemljiška parcela </p> <p>stavbna parcela (zidane ali lesene stavbe), </p>	<p>Znaki državne meje, </p> <p>dvojni znaki državne meje, </p> <p>mejniki privatne posesti, </p> <p>kilometerski kamni, </p> <p>trigonometriške točke, </p> <p>točka glavnega ali stranskega poligona </p> <p>križi </p> <p>pokopališča, </p>	<p>Njive brez vsake označbe </p> <p>travniki, </p> <p>sadovnjaki, zelenjaki in cvetlični vrtovi, </p> <p>vinogradi, </p> <p>pašniki, </p> <p>planine, </p>	<p>gozdovi</p> <ul style="list-style-type: none"> igličasti listnati mešani <p>ribniki, po lastnem imenu.</p> <p>nerodovitno, </p> <p>močvirja, </p>
--	---	--	--

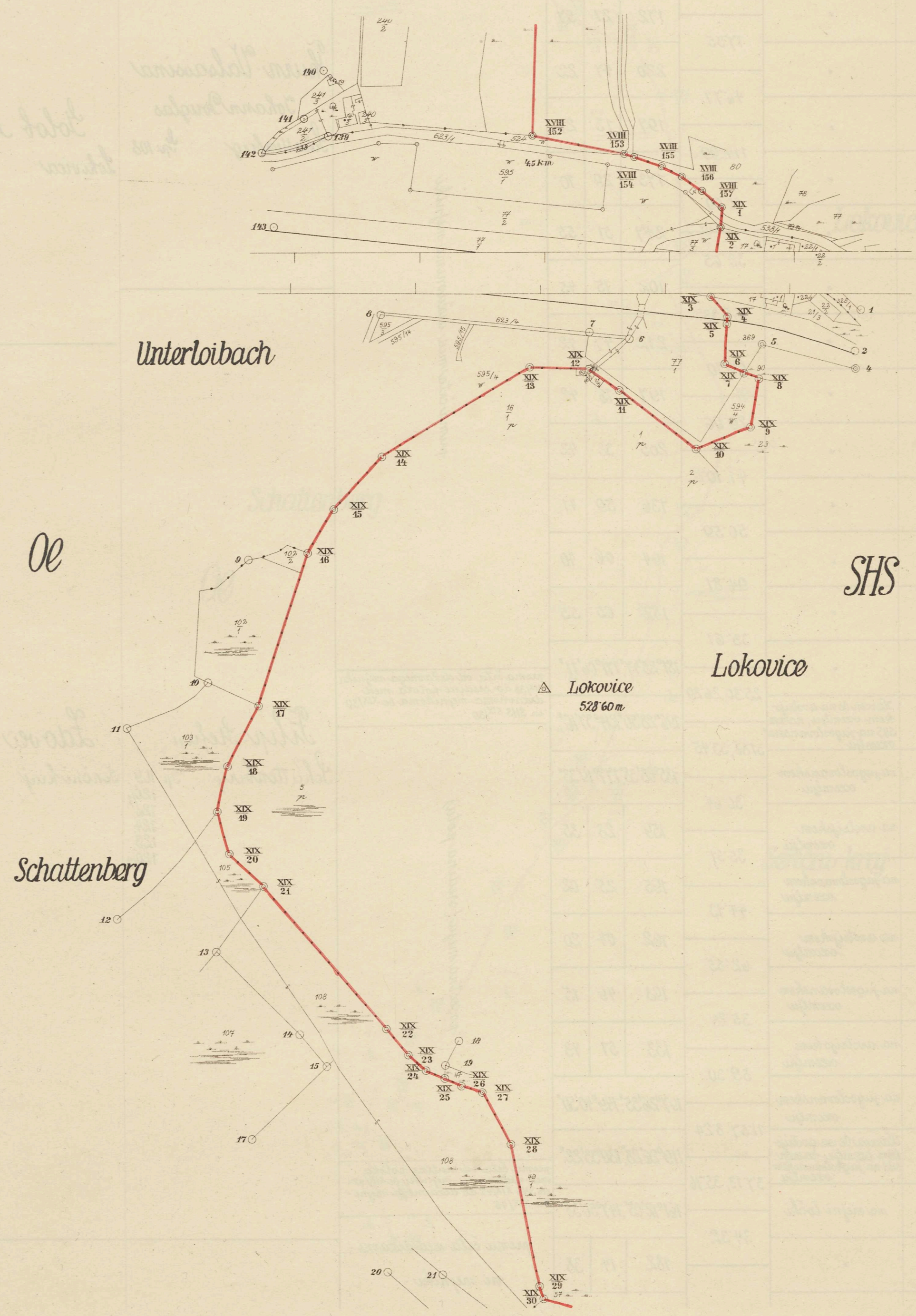


Merilo 1:2880

Mejni znak				Horizontalno razdalje med mejnimi znaki (v metrih)	Horizontalni kot*			Mejo tvori	Imena mejnih posestnikov** katastralne občine in številke parcel	
štev.	tip	vrsta	lega v naravi		o	'	"		v Avstrijski republiki	v kraljevini Srbov, Hrvatov in Slovencev
1	2	3	4	5	6			7	8	9
XVIII 157				21.21						
XIX 1	A	Mejnik iz granita s ploščo iz betona	na mejni točki	15.69	235	00	02	prena črta med državno mejno črto XIX in XIX od severni roba ceste do državnega mejnika XIX/2	Öffentl. Gut (Landesstraße) Unterloibach Sp. 623/1	Javna last (državna cesta) Dolgobrod Sp. 539/1
XIX 2	.	.	.	22.28	186	13	37			
XIX 3	C	.	.	20.76	127	24	16			Šolska občina Lokovica Lokovica Sp. 17
XIX 4	B	.	.	6.08	229	46	23	Priv. Südbahngesellschaft Unterloibach Sp. 74/3, 74/1	Priv. Južna železnica Lokovica Sp. 369	
XIX 5	.	.	.	31.73	173	50	47			
XIX 6	C	.	.	17.73	113	09	15			
XIX 7	.	.	.	12.47	174	46	16			Jestričnik Antonija Lokovica Sp. 19
XIX 8	.	.	.	39.06	238	37	30			Šonjak Anton Lokovica Sp. 23
XIX 9	.	.	.	47.15	239	02	53			
XIX 10	.	.	.	77.05	177	35	50			
XIX 11	.	.	.	29.99	147	04	45			Thurn-Valsassina Johann Douglas Unterloibach Sp. 594/4
XIX 12	.	.	.	47.20	147	77	42			
XIX 13	.	.	.	138.25	163	39	00			
XIX 14	.	.	.	56.84	168	37	02			
XIX 15	.	.	.	40.53	166	47	03			
XIX 16	B	.	.	127.74	189	03	25			Thurn-Valsassina Johann Douglas Schattenberg Sp. 102/2, 1.
XIX 17	C	.	.	54.16	164	59	00			Winfler Elise Schattenberg Sp. 103/1
XIX 18	.	.	.	37.12	152	07	15			Lokovica Sp. 2, 1, 16/1, 5.
XIX 19	.	.	.	34.59	149	22	00			
XIX 20	.	.	.	37.47	185	15	42			
XIX 21	.	.	.	150.00	180	52	22			
XIX 22	.	.	.	27.21	170	49	00			
XIX 23	.	.	.	18.81	161	39	03			Thurn-Valsassina Johann Douglas Schattenberg Sp. 103.
XIX 24	.	.	.							

prena črta med državno mejno črto

Horizontalna projekcija mejnega poteka v merilu 1 : 2880.



* Od predhodnega mejnega znaka v smeri kazalca ure, k sledečemu mejnemu znaku. ** Imena posestnikov, imena katastralnih občin in številke parcel so vpisane po stanju zemljiške knjige z dne 15. IX. 1922.

Mejni znak				Horizontalno razdalje med mejnimi znaki (v metrih)	Horizontalni kot*			Mejo tvori	Imena mejnih posestnikov** katastralne občine in številke parcel	
štev.	tip	vrsta	lega v naravi		0	1	2		v Avstrijski republiki	v kraljevini Srbov, Hrvatov in Slovencev
1	2	3	4	5	6			8	9	
XIX/25	C	Mejnik iz granita s ploščo iz betona	na mejni točki	16'06	182	79	20	Kurn Valsassina Johann Douglas Schattenberg Lp. 108	Golob Anija Lokovica Lp. 77 49/1 54 59	
XIX/26	.	.	.	14'79	172	21	57			
XIX/27	.	.	.	17'55	220	47	22			
XIX/28	.	.	.	46'77	197	13	27			
XIX/29	.	.	.	114'99	173	29	70			
XIX/30	.	.	.	10'69	247	57	55			
XIX/31	.	.	.	33'65	102	75	45			
XIX/32	B	.	.	106'33	212	47	42			
XIX/33	G	.	.	64'10	197	76	42			
XIX/34	.	.	.	29'96	205	38	42			
XIX/35	.	.	.	41'10	136	59	41			
XIX/36	.	.	.	50'59	164	06	40			
XIX/37	C	.	.	94'81	182	05	55			
XIX/38	.	.	.	33'61	181°25'47", 171°06'11"					prema črti od državnega mejnika XIX/38 do sredine potoka med državnima mejnikema IX/39 in SHS XIX/39
XIX/39	SHS	Stamen De na avstrijskem ozemlju, kamna SHS na jugoslovanskem ozemlju		2,530, 2629	196°28'50", 214°37'16"					
XIX/40	.	na jugoslovanskem ozemlju		3736, 3345	185°08'38", 177°19'33"					
XIX/41	.	na avstrijskem ozemlju		30'64	159	28	35			
XIX/42	.	na jugoslovanskem ozemlju		35'37	195	25	02			
XIX/43	.	na avstrijskem ozemlju		44'13	162	07	20			
XIX/44	.	na jugoslovanskem ozemlju		62'85	193	49	15			
XIX/45	.	na avstrijskem ozemlju		35'28	133	57	43			
XIX/46	.	na jugoslovanskem ozemlju		59'30	167°26'35", 149°40'50"					
XIX/47	SHS	Stamen De na avstrijskem ozemlju, kamna SHS na jugoslovanskem ozemlju		1157, 824	119°26'28", 130°33'22"			prema črti od sredine potoka med državnimi mejniki IX/47 in SHS XIX/47 do državnega mejnika XIX/48		
XIX/48	.	na mejni točki		37'13, 3576	161°12'03", 147°50'38"					
XIX/49	.	.	.	34'32	182	14	38		prema črti med državnimi mejniki	

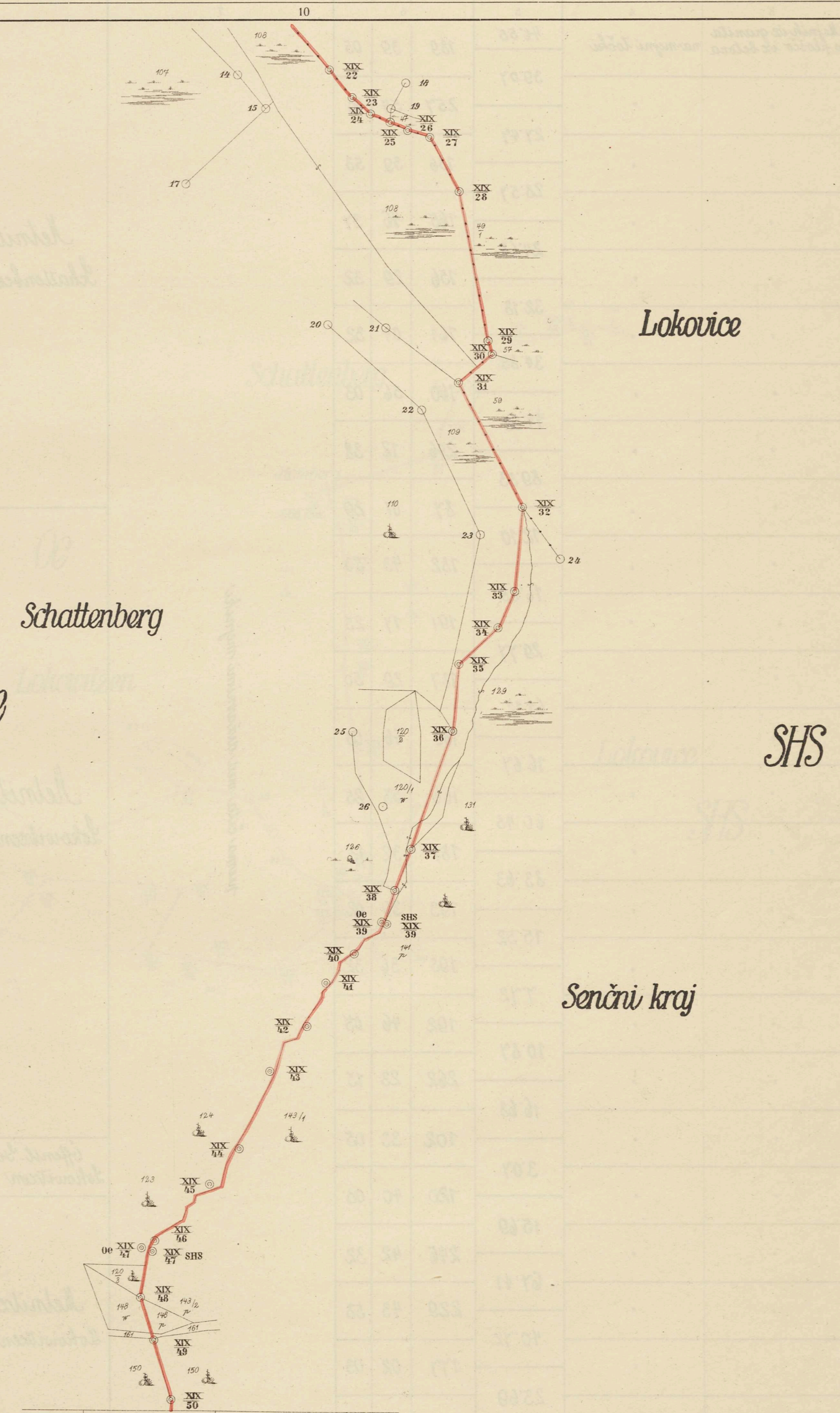
prema črti med državnimi mejniki

posestna meja (sredina potoka)

* Od predhodnega mejnega znaka v smeri kazalca ure, k sledečemu mejnemu znaku.

** Imena posestnikov, imena katastralnih občin in številke parcel so vpisane po stanju zemljiške knjige z dne 15. IX. 1922.

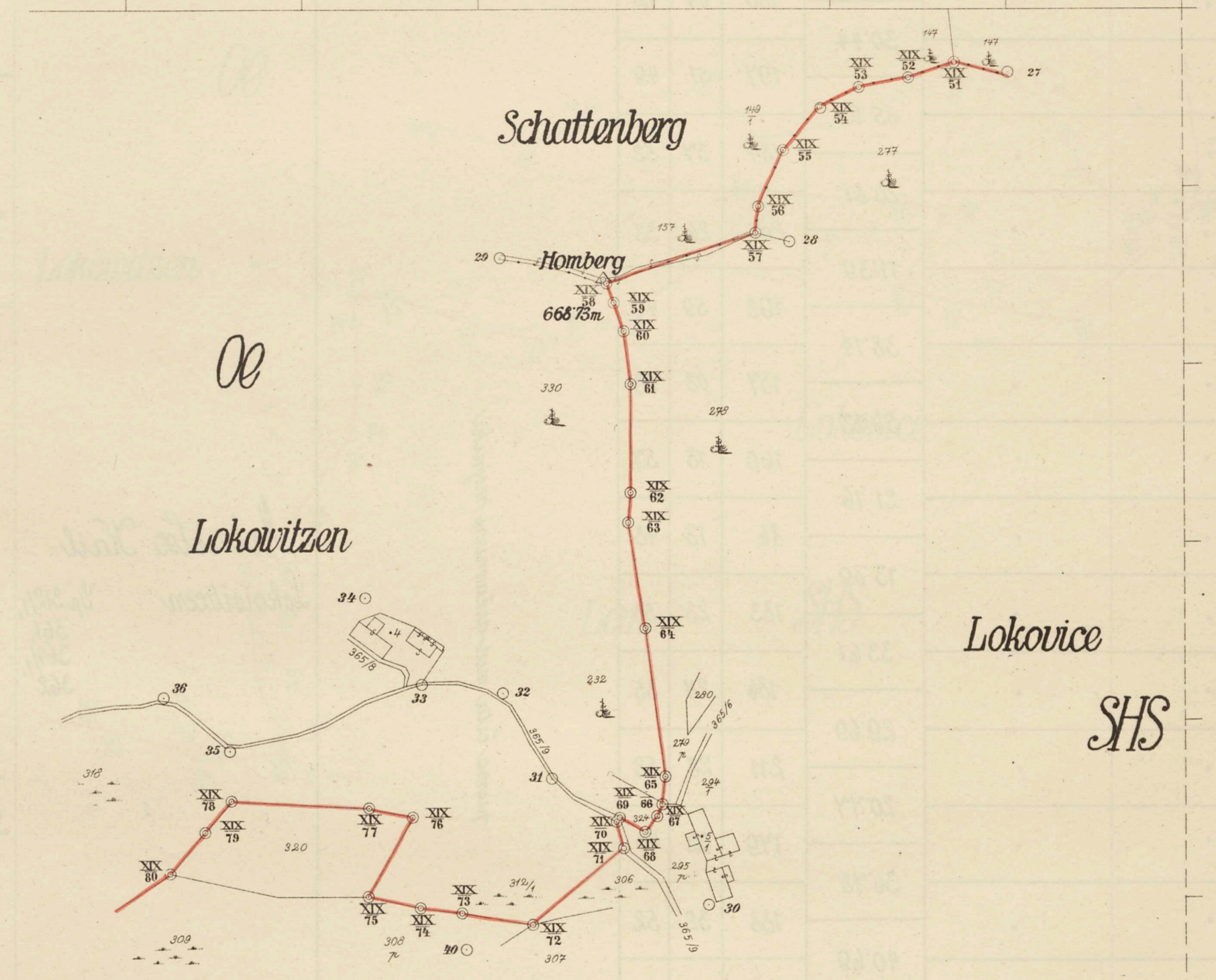
Horizontalna projekcija mejnega poteka
v merilu 1 : 2880.



Mejni znak				Horizontalno razdalje med mejnimi znaki (v metrih)	Horizontalni kot*			Mejo tvori	Imena mejnih posestnikov** katastralne občine in številke parcel	
štev.	tip	vrsta	lega v naravi		°	'	"		v Avstrijski republiki	v kraljevini Srbov, Hrvatov in Slovencev
1	2	3	4	5	6			7	8	9
XIX/50	C	Mejni iz granita s ploščo iz belona	na mejni točki	46'55"	189	39	05		Metnitz Karl Lenični kraj Zp. 143, 161, 147	
XIX/51	B	.	.	39'07"	257	54	40			
XIX/52	C	.	.	27'47"	186	39	53			
XIX/53	.	.	.	28'57"	165	46	37		Metnitz Karl Schattenberg Zp. 143, 161, 147	Kropnik Franc Lokovica Zp. 277
XIX/54	.	.	.	24'68"	156	29	32			
XIX/55	.	.	.	32'18"	164	04	32			
XIX/56	.	.	.	34'85"	160	56	03			
XIX/57	.	.	.	14'98"	246	12	38			
XIX/58	B	.	.	89'53"	87	07	29			
XIX/59	C	.	.	12'10"	132	43	53			
XIX/60	.	.	.	16'85"	191	17	25			
XIX/61	.	.	.	29'77"	137	29	50			
XIX/62	.	.	.	61'12"	133	46	03			
XIX/63	.	.	.	16'67"	166	53	25		Metnitz Karl Lokowitzen Zp. 330, 323, 324	Podrečnik Pavel Lokovica Zp. 273, 279, 295
XIX/64	.	.	.	60'43"	181	32	13			
XIX/65	.	.	.	83'63"	193	39	02			
XIX/66	.	.	.	15'52"	193	36	32			
XIX/67	.	.	.	7'72"	192	46	05			
XIX/68	.	.	.	10'87"	262	23	15			
XIX/69	.	.	.	16'63"	102	33	05			
XIX/70	.	.	.	3'07"	120	40	03		Öffentl. Gut (Weg) Lokowitzen Zp. 365/9	Javna last (pot) Lokovica Zp. 365/9
XIX/71	.	.	.	15'69"	246	42	32			
XIX/72	.	.	.	67'41"	229	43	53		Metnitz Karl Lokowitzen Zp. 312/1	Podrečnik Pavel Lokovica Zp. 306, 307, 308
XIX/73	.	.	.	40'72"	177	02	03			
XIX/74	.	.	.	23'69"	185	27	49			

Prema črti med avstrijskimi mejniki

Horizontalna projekcija mejnega poteka
v merilu 1 : 2880.



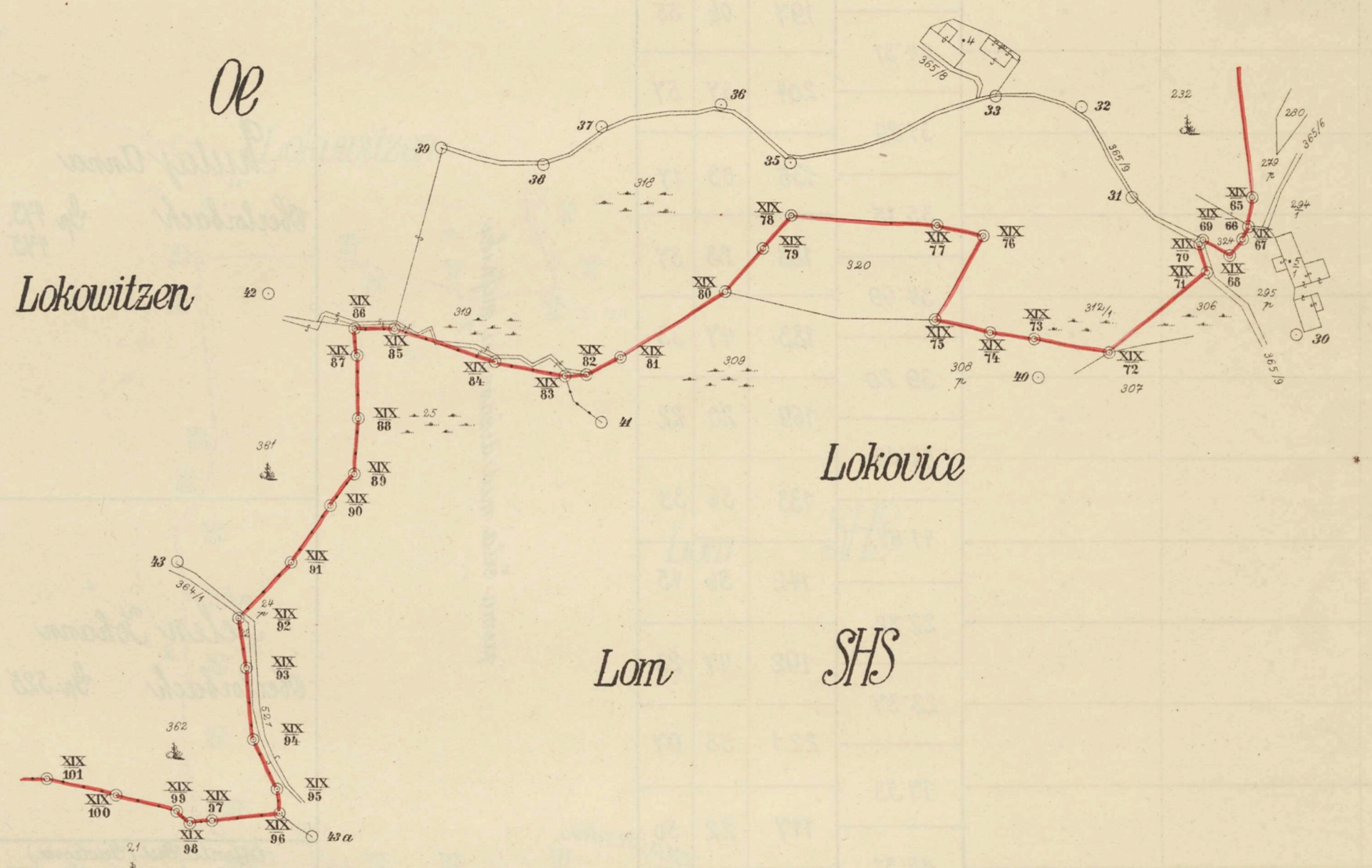
* Od predhodnega mejnega znaka v smeri kazalca ure, k sledečemu mejnemu znaku.
 ** Imena posestnikov, imena katastralnih občin in številke parcel so vpisane po stanju zemljiške knjige z dne 15. IX. 1922.

Mejni znak				Horizontalno razdalje med mejnimi znaki (v metrih)	Horizontalni kot*			Mejo tvori	Imena mejnih posestnikov** katastralne občine in številke parcel		
štev.	tip	vrsta	lega v naravi		o	'	"		v Avstrijski republiki	v kraljevini Srbov, Hrvatov in Slovencev	
1	2	3	4	5	6			7	8	9	
XIX/75	C	Mejnik iz granita s ploščo iz belona	na mejni točki	30.55	236	53	20	Podrečnik Lucija Lokovica Zp. 220			
XIX/76	.	.	.	51.51	72	15	10				
XIX/77	.	.	.	25.21	171	40	40				
XIX/78	.	.	.	78.52	126	18	53				
XIX/79	.	.	.	23.14	180	04	16				
XIX/80	.	.	.	30.44	197	51	49				
XIX/81	.	.	.	65.97	184	37	52		Podrečnik Pavel Lokovica Zp. 308, 309		
XIX/82	.	.	.	20.81	204	26	33				
XIX/83	B	.	.	11.39	193	59	47		Metnitz Karl Lokowitzen Zp. 312/1, 361, 364/1, 362		
XIX/84	C	.	.	38.14	187	03	33				
XIX/85	.	.	.	56.63	160	18	57				
XIX/86	.	.	.	21.16	86	13	48				
XIX/87	.	.	.	13.89	183	23	53				
XIX/88	.	.	.	33.61	186	24	35				
XIX/89	.	.	.	29.69	211	28	53	Delopust Simon Lom Zp. 25, 24, 521, 22			
XIX/90	.	.	.	20.77	179	02	40				
XIX/91	.	.	.	36.78	183	32	52				
XIX/92	B	.	.	40.69	126	36	15				
XIX/93	C	.	.	26.79	183	49	52				
XIX/94	.	.	.	38.46	160	12	40				
XIX/95	.	.	.	28.76	198	03	33				
XIX/96	.	.	.	12.92	271	03	40				
XIX/97	.	.	.	36.37	180	32	17	Podrečnik Lucija Lom Zp. 21			
XIX/98	.	.	.	11.76	228	20	07				
XIX/99	.	.	.	9.71	151	50	45				

prema črti med-dokornimi mejniki

Horizontalna projekcija mejnega poteka

v merilu 1 : 2880.

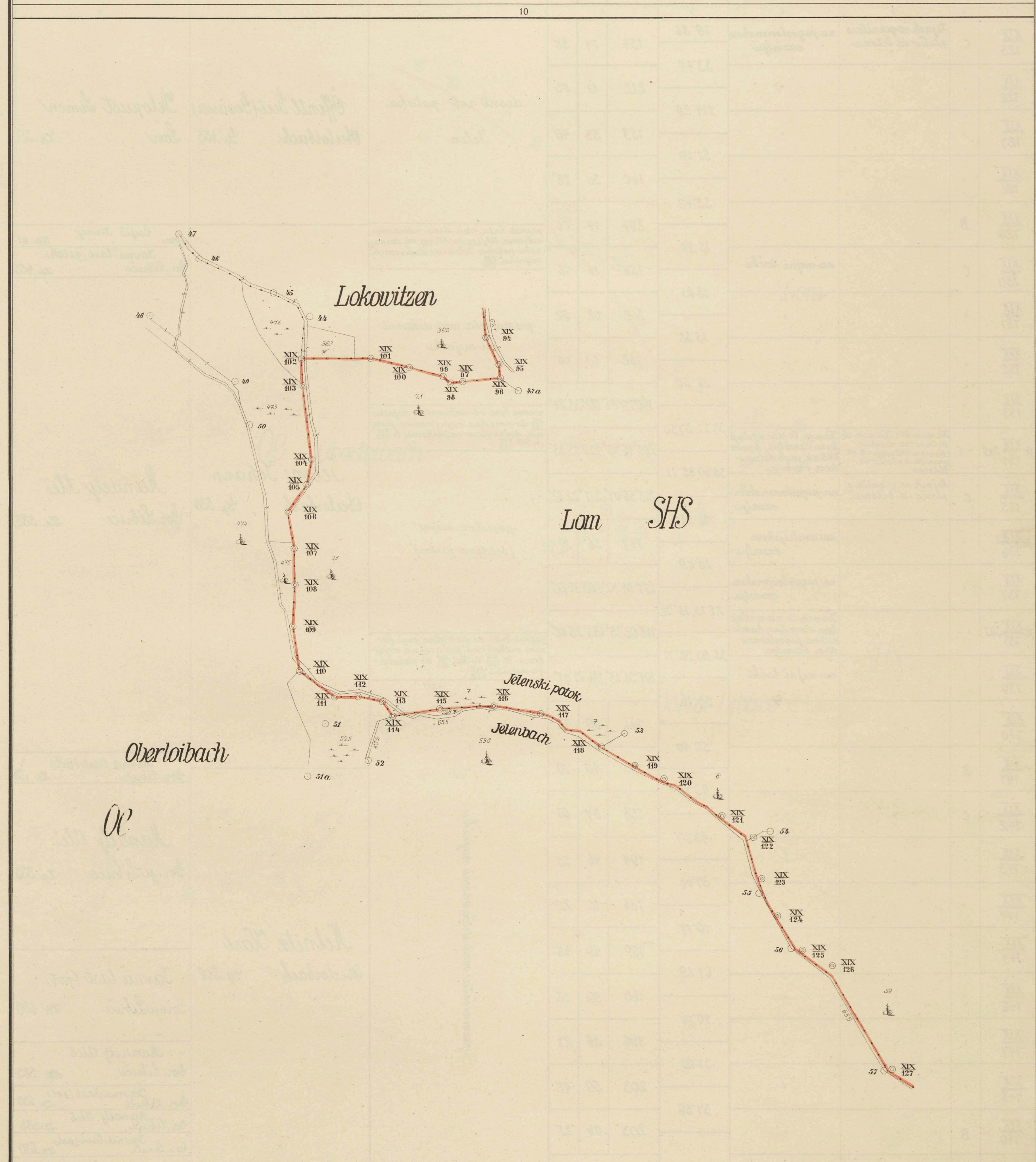


* Od predhodnega mejnega znaka v smeri kazalca ure, k sledečemu mejnemu znaku.
 ** Imena posestnikov, imena katastralnih občin in številke parcel so vpisane po stanju zemljiške knjige z dne 15. IX. 1922.

Mejni znak				Horizontalno razdalje med mejnimi znaki (v metrih)	Horizontalni kot*			Mejo tvori	Imena mejnih posestnikov** katastralne občine in številke parcel	
štev.	tip	vrsta	lega v naravi		o	'	"		v Avstrijski republiki	v kraljevini Srbov, Hrvatov in Slovencev
1	2	3	4	5	6			7	8	9
XIX/100	C	Mejnik iz granita s ploščo iz betona	na mejni točki	33'20	173	36	02	prena črta med državni mejniki	Metnitz Karl Lokowitzen Sp. 362, 363.	
XIX/101	.	.	.	37'98	166	14	07			
XIX/102	B	.	.	66'27	86	55	12			
XIX/103	C	.	.	25'74	177	03	42			Štala Anton/ Oberloibach Sp. 476
XIX/104	.	.	.	71'14	197	06	55			
XIX/105	.	.	.	24'37	204	37	57			
XIX/106	.	.	.	31'39	135	03	17			Trutaj Anna Oberloibach Sp. 473, 475.
XIX/107	.	.	.	35'15	188	23	37			
XIX/108	.	.	.	34'99	183	47	33			
XIX/109	.	.	.	39'20	169	20	22			
XIX/110	.	.	.	42'49	133	56	33		Podrečnik Lucija Lom Sp. 21, 7, 6.	
XIX/111	.	.	.	41'67	142	56	45			
XIX/112	.	.	.	22'32	192	47	23		Selen Johann Oberloibach Sp. 525	
XIX/113	.	.	.	23'37	221	53	07			
XIX/114	B	.	.	17'53	117	22	50			
XIX/115	C	.	.	45'31	185	39	53		Öffentl. Gut (Gewässer) Oberloibach Sp. 655	
XIX/116	.	.	.	52'23	195	31	25		Selen Johann Oberloibach Sp. 526	
XIX/117	.	.	.	45'59	194	30	53		Öffentl. Gut (Gewässer) Oberloibach Sp. 655	
XIX/118	.	.	na jugoslovanskem ozemlju	65'79	182	16	30		Selen Johann Oberloibach Sp. 538	
XIX/119	.	.	.	36'64	174	23	35			
XIX/120	.	.	.	30'37	189	09	55			
XIX/121	.	.	.	65'26	181	15	30		Öffentl. Gut (Gewässer) Oberloibach Sp. 655	
XIX/122	.	.	.	36'49	224	42	07			
XIX/123	.	.	.	39'74	168	55	32		Delopust Simon Lom Sp. 59.	
XIX/124	.	.	.	38'54	165	35	30			

desni rob potoka Selen

Horizontalna projekcija mejnega poteka
v merilu 1 : 2880.

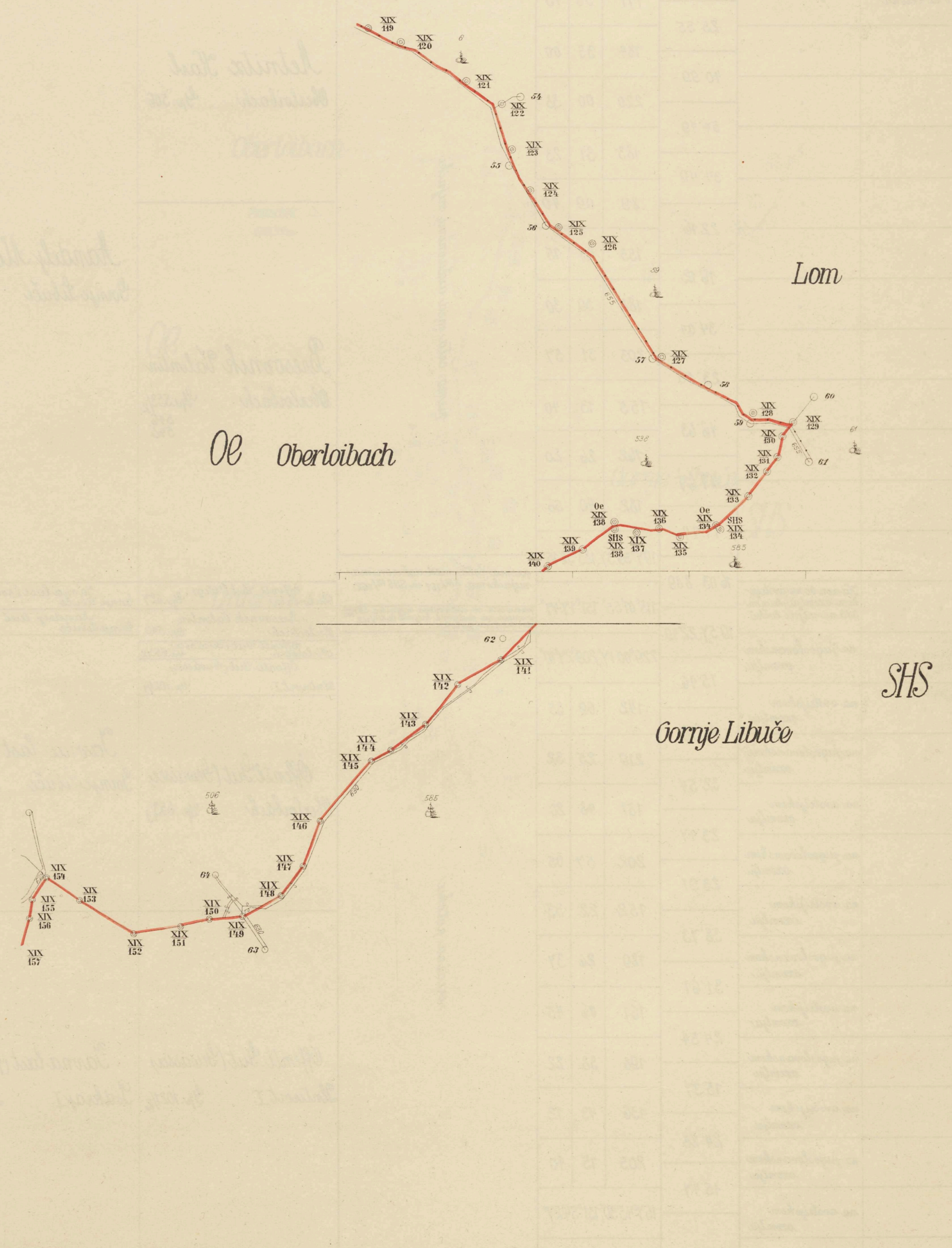


* Od predhodnega mejnega znaka v smeri kazalca ure, k sledečemu mejnemu znaku.
** Imena posestnikov, imena katastralnih občin in številke parcel so vpisane po stanju zemljiške knjige z dne 15. IX. 1922.

Mejni znak				Horizontalna razdalja med mejnimi znaki (v metrih)	Horizontalni kot*			Mejo tvori	Imena mejnih posestnikov** katastralne občine in številke parcel	
štev.	tip	vrsta	lega v naravi		c	'	"		v Avstrijski republiki	v kraljevini Srbov, Hrvatov in Slovencev
1	2	3	4	5	6			7	8	9
XIX/125	C	Mejnik iz granita s ploščo iz betona	na jugoslovanskem ozemlju	39' 86	154	07	35	desni rob potoka Telen	Öffentl. Gut (Gewässer) Oberloibach Gp. 655	Klopust Simon Lom Gp. 58
XIX/126	.	.	.	33' 44	212	21	05			
XIX/127	.	.	.	114' 29	153	53	45			
XIX/128	.	.	.	90' 19	160	50	28			
XIX/129	B	.	.	35' 42	294	14	00			
XIX/130	C	.	na mejni točki	15' 39	156	16	18	prema črti med državnima mejnikoma XIX/129 in XIX/130, od desnega roba potoka Telen do državnega mejnika XIX/129	Lom Čučuš Ternj Gp. 61 Javna last (potok) Gor. Libuče Gp. 655	
XIX/131	.	.	.	18' 03	202	02	52			
XIX/132	.	.	.	15' 38	182	03	00			
XIX/133	.	.	.	26' 50	190° 29' 08", 182° 33' 24"			prema črti od državnega mejnika XIX/132 do posestne meje (sredine jaska) med državnima mejnikoma XIX/133 in XIX/134		
XIX/134	C	Kamen be: Kamen ob dlan na mestu; Kamen SHS: mejnik iz granita s ploščo iz betona	Kamen be na avstrijskem ozemlju; Kamen SHS na jugoslovanskem ozemlju	37' 21, 37' 50	204° 46' 45", 220° 13' 33"					
XIX/135	C	Mejnik iz granita s ploščo iz betona	na jugoslovanskem ozemlju	32' 60, 35' 11	218° 56' 01", 211° 22' 02"			posestna meja (sredina jaska)	Telen Johann Oberloibach Gp. 533	Mandelj Mies Gor. Libuče Gp. 535
XIX/136	.	.	na avstrijskem ozemlju	18' 94	147	36	10			
XIX/137	.	.	na jugoslovanskem ozemlju	20' 09	217° 04' 52", 200° 34' 20"			prema črti od posestne meje (sredine jaska) med državnima mejnikoma XIX/136 in XIX/137 do državnega mejnika XIX/138		
XIX/138	C	Kamen be na avstrijskem ozemlju; Kamen SHS na jugoslovanskem ozemlju	Kamen be na avstrijskem ozemlju; Kamen SHS na jugoslovanskem ozemlju	21' 13, 18' 72	113° 02' 35", 135° 23' 00"					
XIX/139	.	.	na mejni točki	35' 93, 32' 77	194° 51' 13", 186° 01' 41"			prema črti med državnima mejnikoma XIX/138 in XIX/139	Javna last (potok) Gor. Libuče Gp. 630	Mandelj Aleš Gor. Libuče Gp. 535
XIX/140	.	.	.	33' 16	161	00	13			
XIX/141	B	.	.	50' 40	195	40	10			
XIX/142	C	.	.	42' 70	158	37	03			
XIX/143	.	.	.	43' 97	194	46	55			
XIX/144	.	.	.	37' 00	186	10	25			
XIX/145	.	.	.	19' 77	150	49	45			
XIX/146	.	.	.	67' 39	160	39	53			
XIX/147	.	.	.	40' 76	196	36	27			
XIX/148	.	.	.	31' 09	203	59	45			
XIX/149	B	.	.	37' 56	203	06	25			

prema črti med državnima mejnikoma

Horizontalna projekcija mejnega poteka
v merilu 1 : 2880.



* Od predhodnega mejnega znaka v smeri kazalca ure, k sledečemu mejnemu znaku.
** Imena posestnikov, imena katastralnih občin in številke parcel so vpisane po stanju zemljiške knjige z dne 15. IX. 1922.

Mejni znak				Horizontalno razdalje med mejnimi znaki (v metrih)	Horizontalni kot*			Mejo tvori	Imena mejnih posestnikov** katastralne občine in številke parcel		
štev.	tip	vrsta	lega v naravi		o	i	n		v Avstrijski republiki	v kraljevini Srbov, Hrvatov in Slovencev	
1	2	3	4	5	6			7	8	9	
XIX/150	C	Mejni iz granita, ploščo iz betona	na mejni točki	29'25	171	56	75	Netnits Karl Oberloibach Gp. 506			
XIX/151	.	.	.	25'35	184	33	00				
XIX/152	.	.	.	40'99	220	00	38				
XIX/153	.	.	.	54'49	183	31	23				
XIX/154	.	.	.	34'49	89	09	40				
XIX/155	.	.	.	22'16	153	27	15				
XIX/156	.	.	.	16'12	188	39	30				
XIX/157	.	.	.	34'04	203	31	37				
XIX/158	.	.	.	23'58	155	13	40				
XIX/159	.	.	.	46'63	162	26	20				
XIX/160	.	.	.	47'67	182	40	58	Handelj Meš Gornje Libuče Gp. 554,4			
XIX/161	B	.	.	11'44	197°39'37", 183°56'15"						
XIX/162	B, B	Načrt na avstrijskem ozemlju, kamor SHS na mejni točki	Načrt na avstrijskem ozemlju, kamor SHS na mejni točki	16'03, 8'89	118°01'55", 151°17'47"	prema črti med državama mejnikoma XIX/161 in SHS 14/162		Öffentl. Gut (Gewässer) Oberloibach Gp. 627	Javna last (potok) Gornje Libuče Gp. 627		
XIX/163	C	na jugoslovanskem ozemlju	na jugoslovanskem ozemlju	19'57, 22'49	229°00'17", 209°24'10"	prema črti od državne mejne črte, kamor SHS na sredini potoka		Bresovnik Valentin Oberloibach Gp. 549	Handelj Meš Gornje Libuče Gp. 555		
XIX/164	.	na avstrijskem ozemlju	na avstrijskem ozemlju	15'46	142	09	35	Öffentl. Gut (Gewässer) Oberloibach Gp. 653/2	Untertort I. Gp. 1021/1		
XIX/165	.	na jugoslovanskem ozemlju	na jugoslovanskem ozemlju	16'16	219	25	32	Öffentl. Gut (Gewässer) Oberloibach Gp. 653,3	Javna last (potok) Gornje Libuče Gp. 653,3		
XIX/166	.	na avstrijskem ozemlju	na avstrijskem ozemlju	32'54	187	48	20				
XIX/167	.	na jugoslovanskem ozemlju	na jugoslovanskem ozemlju	23'47	202	57	05	Öffentl. Gut (Gewässer) Untertort I. Gp. 1021/2	Javna last (potok) Trakraj I. Gp. 1021/2		
XIX/168	.	na avstrijskem ozemlju	na avstrijskem ozemlju	23'91	152	22	33				
XIX/169	.	na jugoslovanskem ozemlju	na jugoslovanskem ozemlju	38'73	189	26	37	sredina potoka			
XIX/170	.	na avstrijskem ozemlju	na avstrijskem ozemlju	31'61	161	06	45				
XIX/171	.	na jugoslovanskem ozemlju	na jugoslovanskem ozemlju	24'54	198	38	22				
XIX/172	.	na avstrijskem ozemlju	na avstrijskem ozemlju	15'37	136	43	12				
XIX/173	.	na jugoslovanskem ozemlju	na jugoslovanskem ozemlju	24'28	205	15	40				
XIX/174	.	na avstrijskem ozemlju	na avstrijskem ozemlju	15'47	157°45'30", 151°54'27"						

prema črti med državama mejnikoma

sredina potoka

* Od predhodnega mejnega znaka v smeri kazalca ure, k sledečemu mejnemu znaku. ** Imena posestnikov, imena katastralnih občin in številke parcel so vpisane po stanju zemljiške knjige z dne 15. IX. 1922.

Horizontalna projekcija mejnega poteka v merilu 1 : 2880.

Oberloibach

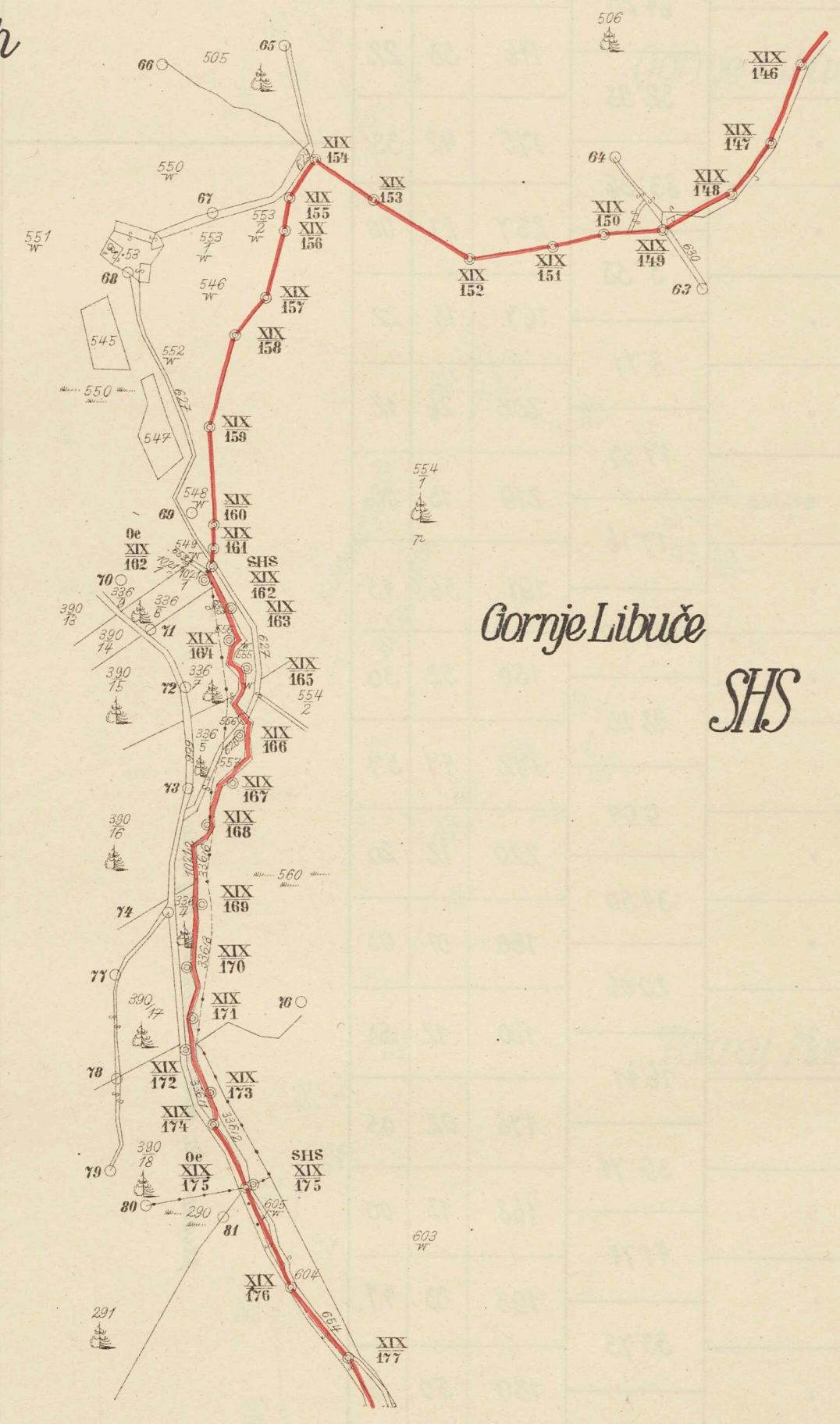
Matschek Δ 623,99m

0e

Untertort I.

Gornje Libuče

SHS



Mejni znak				Horizontalno razdalje med mejnimi znaki (v metrih)	Horizontalni kot*			Mejo tvori	Imena mejnih posestnikov** katastralne občine in številke parcel		
štev.	tip	vrsta	lega v naravi		o	'	"		v Avstrijski republiki	v kraljevini Srbov, Hrvatov in Slovencev	
1	2	3	4	5	6			7	8	9	
Oe XIX SHS 775	B,B	Kamen iz granita s ploščo iz betona	Kamen na avstrijskem ozemlju, kamen SHS na jugoslovanskem ozemlju	34' 93,35' 10	183° 00' 50" 192° 45' 04"			pisma četa, od sredine potoka med državni mejni znaki 775 in 776 do državnega mejnika 775			
XIX 176	C	Mejnik iz granita s ploščo iz betona	na mejni točki	52' 89,53' 18	165° 21' 00" 161° 21' 55"				Werden Marija Gornje Libuče z.p. 605, 604		
XIX 177	.	.	.	43' 78	196 45 42			vzhodni rob ceste	Offenl. Gut (Landesstra.) Oberloibach z.p. 625 ¹ , 625 ²	Werden Marija Gornje Libuče z.p. 654	
XIX 178	.	.	.	64' 20	146 53 22				Werden Marija Gornje Libuče z.p. 607		
XIX 179	.	.	.	32' 98	175 42 33				Werden Marija Gornje Libuče z.p. 606		
XIX 180	A	.	.	83' 36	237 21 00				Pisar Marija Gornje Libuče z.p. 600		
XIX 181	.	.	.	5' 58	167 13 22				Offenl. Gut (Landesstra.) Missberg diessets z.p. 727 ¹	Tarna last (poveljna cesta) Gornje Libuče z.p. 625 ²	
XIX 182	C	.	.	8' 77	202 26 12					Sokraj ceste z.p. 727 ¹	
XIX 183	.	.	.	17' 37	219 15 08						
XIX 184	.	.	.	17' 16	191 36 45						
XIX 185	.	.	.	17' 60	150 52 30						
XIX 186	.	.	.	48' 72	172 47 57						
XIX 187	.	.	.	9' 99	229 72 20						
XIX 188	.	.	.	34' 59	160 01 03						
XIX 189	.	.	.	20' 06	160 12 58						
XIX 190	.	.	.	16' 41	173 02 05						
XIX 191	.	.	.	39' 74	168 13 00						
XIX 192	.	.	.	47' 74	193 03 47						
XIX 193	.	.	.	33' 73	180 50 13						
XIX 194	.	.	.	32' 91	177 13 22						
XIX 195	.	.	.	31' 84	160 47 50						
XIX 196	-	Krič v skali	.	15' 27	174 19 37						
XIX 197	C	Mejnik iz granita s ploščo iz betona	.	30' 51	194 40 15						
XIX 198	.	.	.	30' 42	157 01 07						
XIX 199	.	.	.	49' 73	167 24 50						

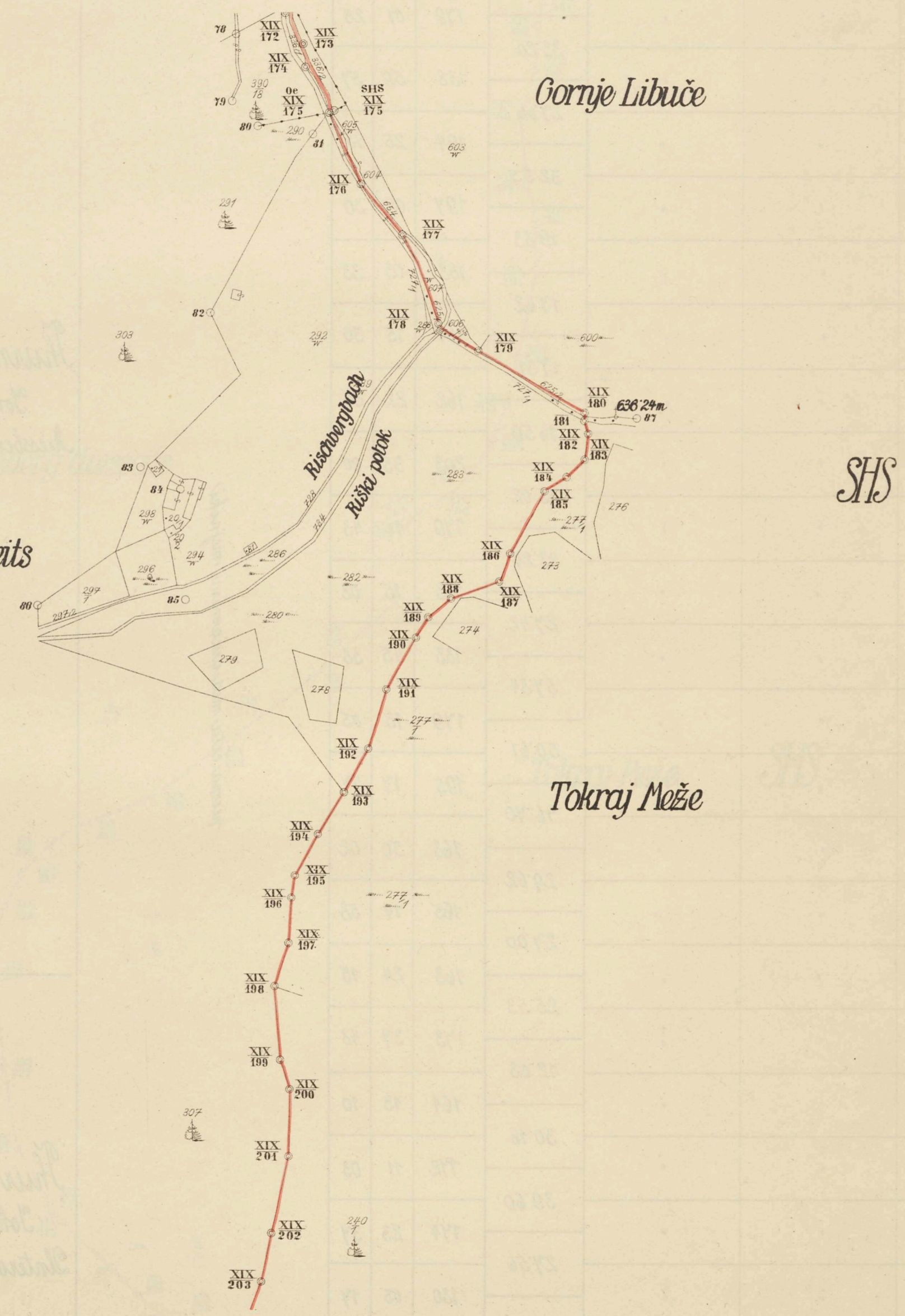
prema črti med državnimi mejniki

Thurn-Valsassina
Johann Douglas
Missberg diessets z.p. 263, 262

Merkač Antonija
Tokraj Meže z.p. 277¹

Horizontalna projekcija mejnega poteka

v merilu 1 : 2880.



* Od predhodnega mejnega znaka v smeri kazalca ure, k sledečemu mejnemu znaku.
** Imena posestnikov, imena katastralnih občin in številke parcel so vpisane po stanju zemljiške knjige z dne 15. IX. 1922.

Mejni znak				Horizontalno razdalje med mejnimi znaki (v metrih)	Horizontalni kot*			Mejo tvori	Imena mejnih posestnikov** katastralne občine in številke parcel	
štev.	tip	vrsta	lega v naravi		o	'	o		v Avstrijski republiki	v kraljevini Srbov, Hrvatov in Slovencev
1	2	3	4	5	6	7	8	9		
XIX 200	C	Mejnik iz granita s ploščo iz belona	na mejni točki	21'02	198	10	37			
XIX 201	"	"	"	44'74	191	33	57			
XIX 202	"	"	"	52'57	179	07	28			
XIX 203	"	"	"	33'20	188	59	37			
XIX 204	"	"	"	27'66	194	25	15			
XIX 205	"	"	"	32'55	197	09	30			
XIX 206	"	"	"	19'33	188	03	33			
XIX 207	"	"	"	17'62	167	15	30			
XIX 208	"	"	"	17'31	162	22	25			
XIX 209	"	"	"	16'50	203	35	00			
XIX 210	"	"	"	35'02	179	16	43			
XIX 211	"	"	"	43'24	183	15	02			
XIX 212	"	"	"	27'42	183	45	38			
XIX 213	"	"	"	57'34	179	15	05			
XIX 214	"	"	"	50'61	195	17	57			
XIX 215	"	"	"	46'70	168	50	02			
XIX 216	"	"	"	29'62	165	14	58			
XIX 217	B	"	"	27'00	163	24	15			
XIX 218	C	"	"	25'53	173	37	43			
XIX 219	"	"	"	12'08	164	13	10			
XIX 220	"	"	"	30'16	172	11	03			
XIX 221	"	"	"	39'60	174	23	37			
XIX 222	"	"	"	27'56	180	05	17			
XIX 223	"	"	"	54'66	159	37	13			
XIX 224	"	"	"	49'41	168	07	08			

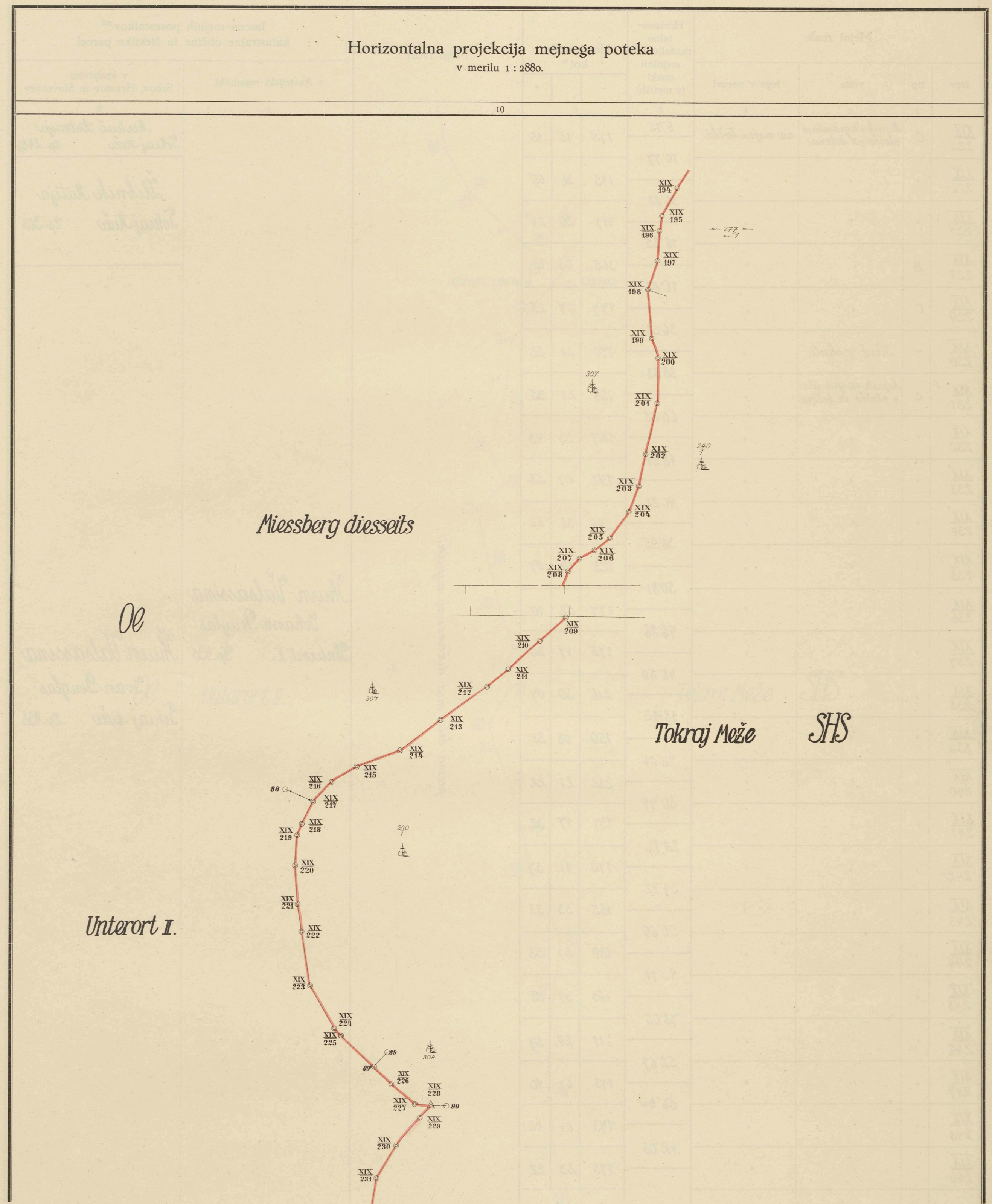
prema črti med dotičnimi mejniki

Thurn-Valsassina
Johann Douglas
Miessberg'diesseits Ep. 307

Herkač Antonija
Pokraj Meže Ep. 2407

Thurn-Valsassina
Johann Douglas
Unterort I. Ep. 435

* Od predhodnega mejnega znaka v smeri kazalca ure, k sledečemu mejnemu znaku.
** Imena posestnikov, imena katastralnih občin in številke parcel so vpisane po stanju zemljiške knjige z dne 15. IX. 1922.



Mejni znak				Horizontalno razdalje med mejnimi znaki (v metrih)	Horizontalni kot*			Mejo tvori	Imena mejnih posestnikov** katastralne občine in številke parcel	
štev.	tip	vrsta	lega v naravi		c	'	"		v Avstrijski republiki	v kraljevini Srbov, Hrvatov in Slovencev
1	2	3	4	5	6			7		
XIX/225	C	Mejnik iz granita s ploščo iz betona	na mejni točki	5775	175	15	15	Merkač Antonija Pokraj Meže Sp. 2404	Llebnik Matija Pokraj Meže Sp. 305	
XIX/226	"	"	"	7077	175	36	05			
XIX/227	"	"	"	3088	177	29	27	Kurn-Valsassina Johann Douglas Unterort I. Sp. 435	Kurn-Valsassina Ivan Douglas Pokraj Meže Sp. 438	
XIX/228	B	"	"	1635	305	20	13			
XIX/229	C	"	"	1658	177	37	25	Kurn-Valsassina Johann Douglas Unterort I. Sp. 435	Kurn-Valsassina Ivan Douglas Pokraj Meže Sp. 438	
XIX/230	-	Križ v skali	"	3658	170	36	22			
XIX/231	C	Mejnik iz granita s ploščo iz betona	"	3833	153	21	35	Kurn-Valsassina Johann Douglas Unterort I. Sp. 435	Kurn-Valsassina Ivan Douglas Pokraj Meže Sp. 438	
XIX/232	"	"	"	6055	187	23	43			
XIX/233	"	"	"	4827	142	07	53	Kurn-Valsassina Johann Douglas Unterort I. Sp. 435	Kurn-Valsassina Ivan Douglas Pokraj Meže Sp. 438	
XIX/234	"	"	"	4622	246	36	32			
XIX/235	"	"	"	3695	123	18	07	Kurn-Valsassina Johann Douglas Unterort I. Sp. 435	Kurn-Valsassina Ivan Douglas Pokraj Meže Sp. 438	
XIX/236	"	"	"	5081	177	52	10			
XIX/237	"	"	"	4686	175	17	20	Kurn-Valsassina Johann Douglas Unterort I. Sp. 435	Kurn-Valsassina Ivan Douglas Pokraj Meže Sp. 438	
XIX/238	"	"	"	4580	216	30	07			
XIX/239	"	"	"	1842	159	08	33	Kurn-Valsassina Johann Douglas Unterort I. Sp. 435	Kurn-Valsassina Ivan Douglas Pokraj Meže Sp. 438	
XIX/240	"	"	"	2604	212	21	22			
XIX/241	"	"	"	3974	157	17	32	Kurn-Valsassina Johann Douglas Unterort I. Sp. 435	Kurn-Valsassina Ivan Douglas Pokraj Meže Sp. 438	
XIX/242	"	"	"	2412	170	01	57			
XIX/243	"	"	"	3422	185	33	33	Kurn-Valsassina Johann Douglas Unterort I. Sp. 435	Kurn-Valsassina Ivan Douglas Pokraj Meže Sp. 438	
XIX/244	"	"	"	5069	189	51	58			
XIX/245	"	"	"	4314	163	37	35	Kurn-Valsassina Johann Douglas Unterort I. Sp. 435	Kurn-Valsassina Ivan Douglas Pokraj Meže Sp. 438	
XIX/246	"	"	"	7805	211	24	57			
XIX/247	"	"	"	5267	178	07	40	Kurn-Valsassina Johann Douglas Unterort I. Sp. 435	Kurn-Valsassina Ivan Douglas Pokraj Meže Sp. 438	
XIX/248	"	"	"	5644	173	07	02			
XIX/249	"	"	"	4208	175	53	22	Kurn-Valsassina Johann Douglas Unterort I. Sp. 435	Kurn-Valsassina Ivan Douglas Pokraj Meže Sp. 438	
XIX/250	"	"	"							

prema črti med državni mejniki

* Od predhodnega mejnega znaka v smeri kazalca ure, k sledočemu mejnemu znaku.
** Imena posestnikov, imena katastralnih občin in številke parcel so pisane po stanju zemljiške knjige z dne 15. IX. 1922.

Horizontalna projekcija mejnega poteka
v merilu 1 : 2880.

