

Komisija za razmejitev med Avstrijo in Kraljevino Srbov, Hrvatov in Slovencev.

POPIS IN PLAN
MEJE

med

Avstrijsko Republiko

in

Kraljevino Srbov, Hrvatov in Slovencev

Sekcija XV

Komisija za razmejitev med Avstrijo in Kraljevino Srbov, Hrvatov in Slovencev.

POPIS IN PLAN MEJE

med

Avstrijsko Republiko

in

Kraljevino Srbov, Hrvatov in Slovencev

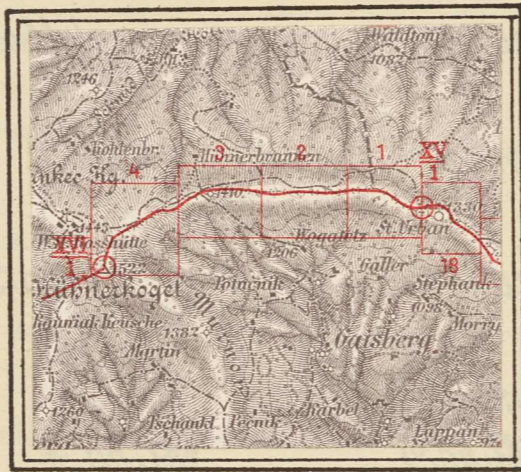
Sekcija XV

Sekcija XV.

I. Člen 27, paragraf 4, odstavki 2 in 3 St. Germainške pogodbe označuje mejo v sekciji XV na sledeči način:

Od kote 1522 (Kokošnjak) in proti vzhodu, do kote 947 (Sr. Sovrerc):
„Crtta, ki naj se določi na terenu in ki poteče preko kote 1330.“

II. Potek nove meje med obema državama – kakor je označen v naslednjem popisu – je bil določeren neodločno vpisano v priložo „A“ karpisnika števil. 27 od 21. aprila 1921.



III. Priloženi dokumenti označujejo za sekcijo XV. točno:

- a) postavljene mejne znake,
- b) poteki,
- c) topografske detajle vzhodni tega poteka,
- d) detajliran popis meje, kakor jo je Komisija določila na terenu.

Delegat republike Avstrije:

Eduard Steyrer
Oberleutnant
s. r.

Delegat kraljevine Srbov Hrvatov in Slovencev:

Ante Plivetić
Major
s. r.

Delegat kraljevine Italije:

Enrico Calma
Maggiore
s. r.

Delegat kraljevine Velike Britanije:

J. A. Craven
Colonel
s. r.

Delegat republike Francije:

André Tocard
Commandant
s. r.

Splošne opombe.

Nova meja med avstrijsko republiko in kraljevino Srbov, Hrvatov in Slovencev je bila razdeljena v sekcije, katere so bile, počemši od tromeje pri Tauki, označene z zaporednimi številkami I do XXVII. V vsaki sekciji so se mejni znaki označevali z zaporednimi arabskimi številkami, tako da ima vsak mejni znak poleg napisa *Oe* in *SHS* še številko sekcije in mejnega znaka v obliki ulomka $\frac{I}{10}$, $\frac{II}{25}$, $\frac{XI}{126}$ i. t. d.

Ti mejni znaki stojijo praviloma na mejni črti, izjemoma poleg nje.

Ako teče državna meja po sredini kake ceste, pota, jarka, reke ali potoka, je označena na obeh straneh ali z dvojnimi nasprotnimi znaki, ki imajo le en napis (*Oe* ali *SHS*), ali z znaki, ki so postavljeni menjaje se na desni in na levi strani mejne črte.

Navadni mejni znaki so v popisu meje zaznamovani v predelku 1 z rimsko in arabsko številko, dvojni mejni znaki pa še s pristavkom *Oe* in *SHS*.

Mejniki so postavljeni v sledečih oblikah:

Monumenti,

na tromeje pri Tauki (sekcija I) in na Peči (sekcija XXVII).

Mejni kamni

in

plošče,

iz betona, granita ali mramorja.

Kamni najdeni in obdelani na mestu,

v skalovju, izdelani iz surovo obtesanih kamnov.

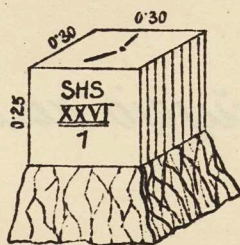
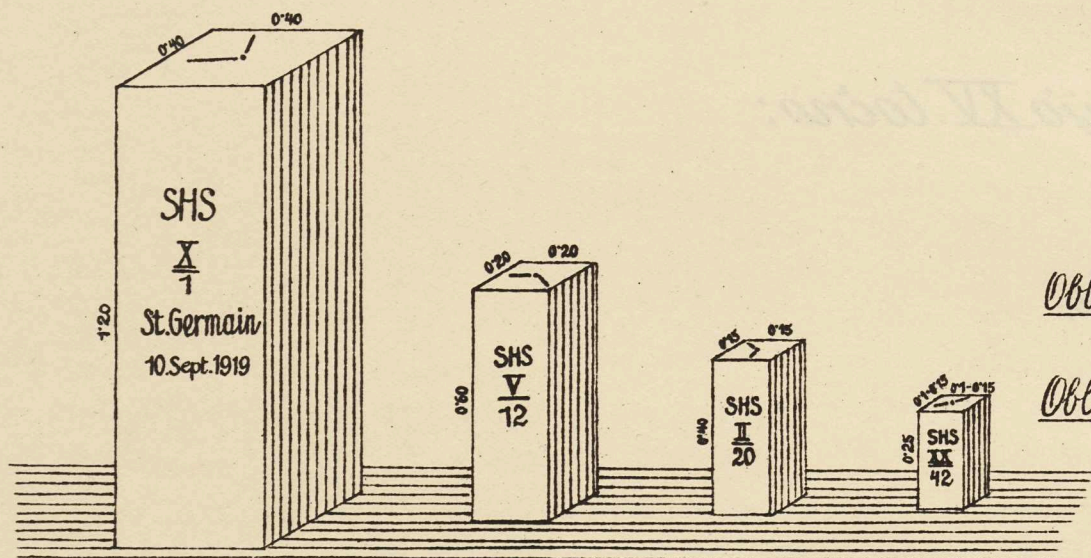
Oblika A

Oblika B


Oblika C

Oblika D



Oblika A



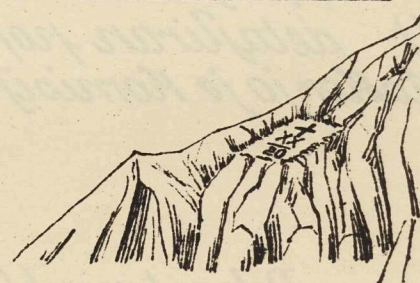
Oblika B



Oblika C



Križi v skalah.



Uporabile so se:

Oblika A:

1. pri začetku vsake sekcije,
2. na točkah, kjer se meja med dvema sodnima okrajema dotika državne meje,
3. tam, kjer preseka državno mejo kaka državna ali okrajna cesta, kaka železnica ali reka.

Oblika B:

1. na točkah državne meje, od katerih se odvaja meja med dvema političnima ali katastralnima občinama,
2. na vseh važnih lomiščih in preglednih točkah meje,
3. na točkah, kjer presekajo državno mejo občinska pota ali potoki.







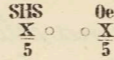


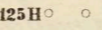















Oblika C:


na vseh ostalih lomiščih meje.

Oblika D:

na visokih planinah, na težko dostopnih mestih.

POJASNITEV ZNAKOV:

Državna meja, 	Znaki državne meje, 	Njive brez vsake označbe	gozdovi { igličasti  listnati  mešani 
občinska meja, 	dvojni znaki državne meje, 	travniki, 	
posestna ali kulturna meja, 	mejniki privatne posesti, 	sadovnjaki, zelenjaki in cvetlični vrtovi, 	
meja, ki se ni dala določiti v naravi, 	kilometerski kamni, 	vinogradi, 	ribniki, po lastnem imenu.
sporna meja, 	trigonometriške točke, 	pašniki, 	nerodovitno, 
zemljiška parcela 	točka glavnega ali stranskega poligona 	planine 	močvirja, 
stavbna parcela (zidane ali lesene stavbe), 	križi 		
	pokopališča, 		



Merilo 1:2880

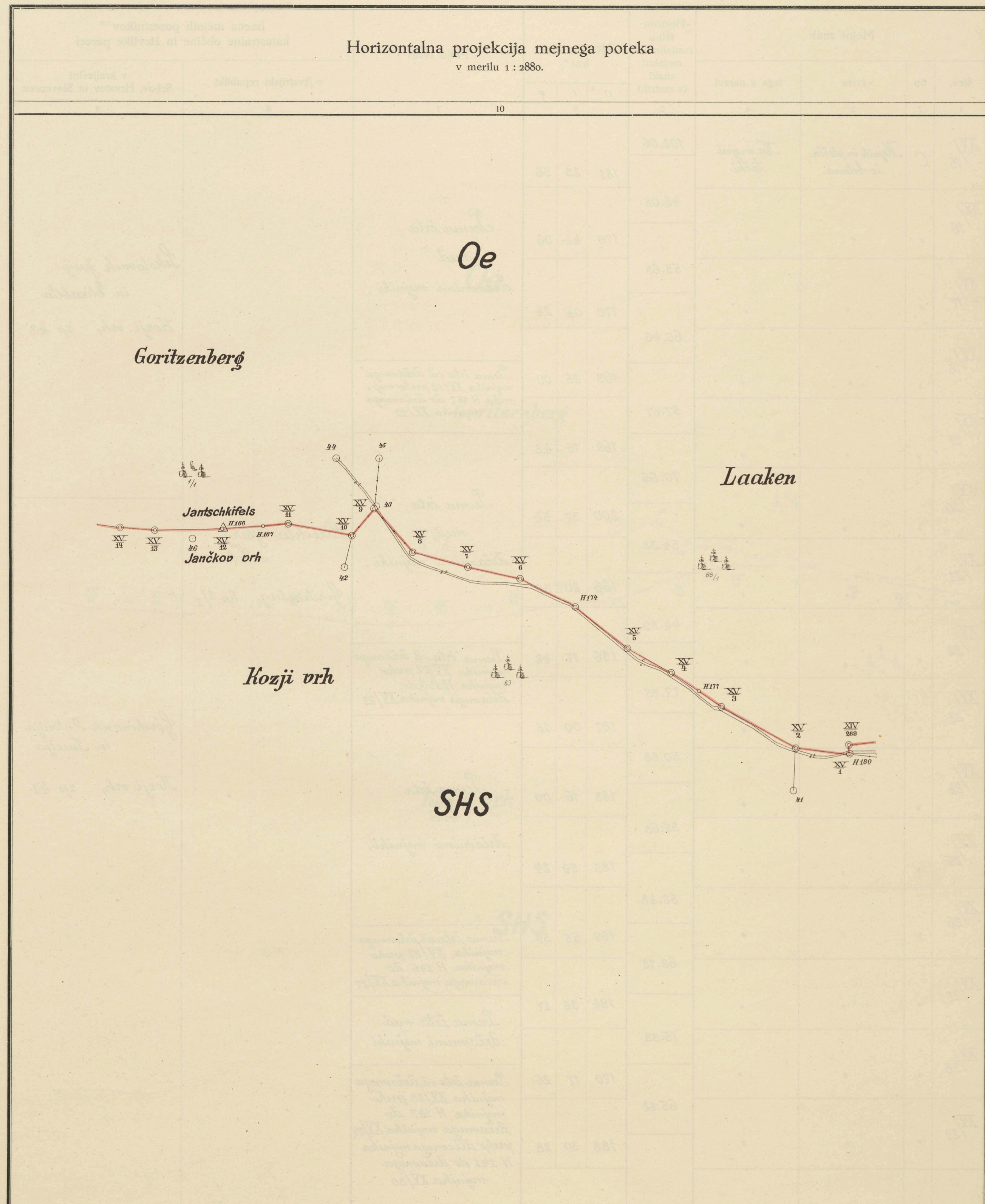
Mejni znak				Horizontalno razdalje med mejnimi znaki (v metrih)	Horizontalni kot*			Mejo tvori	Imena mejnih posestnikov** katastralne občine in številke parcel	
štev.	tip	vrsta	lega v naravi		0	1	II		v Avstrijski republiki	v kraljevini Srbov, Hrvatov in Slovencev
1	2	3	4	5	6			8	9	
XIV/268										
XV/1	F	Mejnik in plošča iz betona	Na mejni točki.	8.68	277	35	10		Kibarič Anton Kozji vrh, xp 79	
XV/2	C	"	"	53.60	201	57	40			
XV/3	"	"	"	55.44	184	43	40			
XV/4	"	"	"	61.31	175	56	55			
XV/5	"	"	"	50.16	183	22	19	Hirschler Ujlahy u. Sohn Laaken Cp 88/1	Mori Urban Kozji vrh, xp 63	
XV/6	"	"	"	128.51	159	20	17			
XV/7	"	"	"	53.49	183	04	05			
XV/8	"	"	"	57.71	212	45	50			
XV/9	B	"	"	58.12	82	16	10			
XV/10	C	"	"	34.62	239	52	25	Goritzenberg Cp 1/1		
XV/11	"	Krič v skali	"	65.33	166	04	39			
XV/12	"	Mejnik in plošča iz betona	"	64.56	182	28	11		Školovnik Jurij in Elizabeta Kozji vrh, xp 42	
XV/13	"	"	"	69.80	185	40	47			
XV/14	"	"	"	35.57	183	09	20			

* Od predhodnega mejnega znaka v smeri kazalca ure, k sledečemu mejnemu znaku.

** Imena posestnikov, imena katastralnih občin in številke parcel so vpisane po stanju zemljiške knjige z dne 15./X. 1921.

Horizontalna projekcija mejnega poteka

v merilu 1 : 2880.



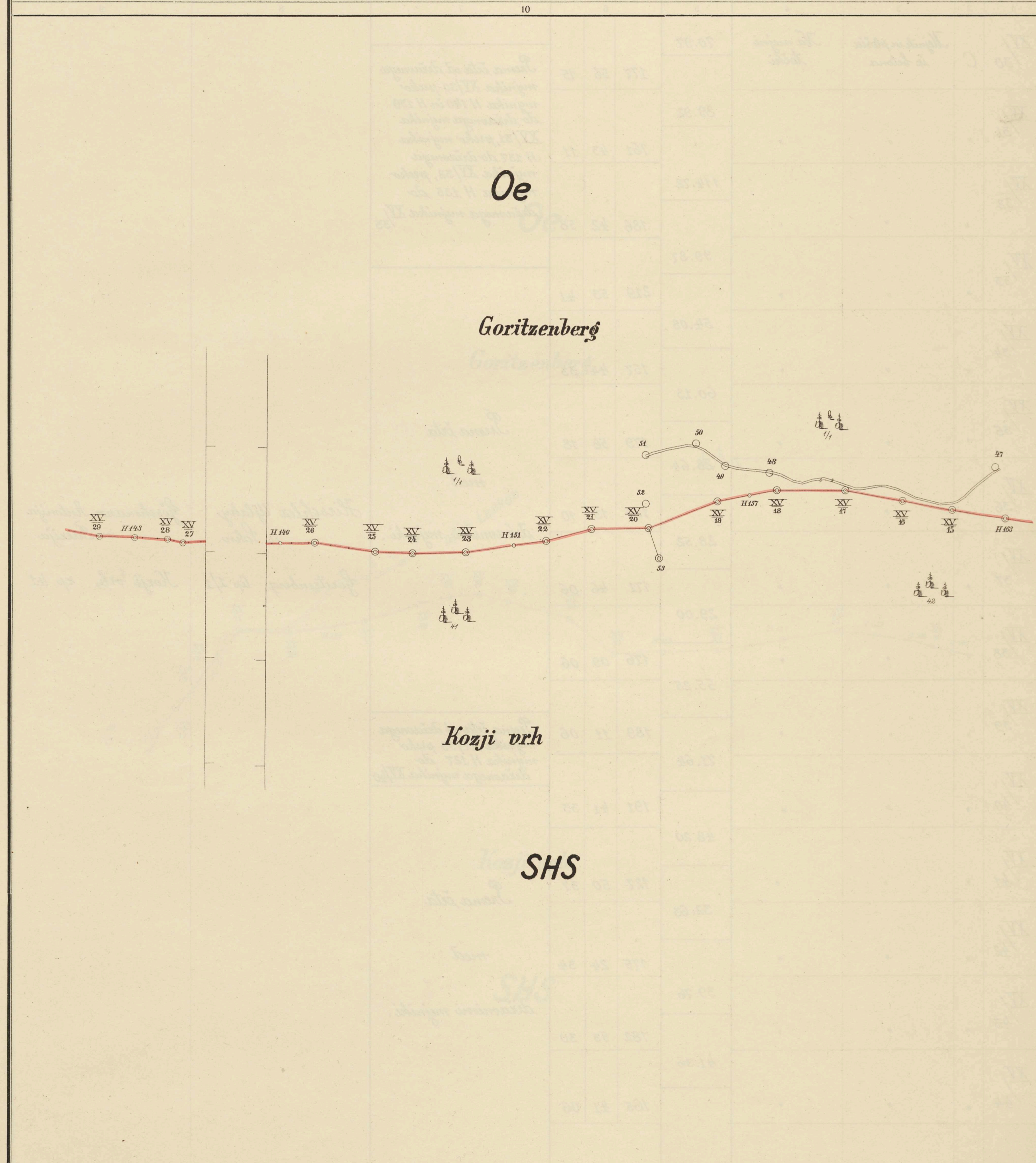
Mejni znak				Horizontalno razdalje med mejnimi znaki (v metrih)	Horizontalni kot*			Mejo tvori	Imena mejnih posestnikov** katastralne občine in številke parcel	
štev.	tip	vrsta	lega v naravi		0	1	II		v Avstrijski republiki	v kraljevini Srbov, Hrvatov in Slovencev
1	2	3	4	5	6			8	9	
XV/15	C	Mejni in plošča iz betona	Va mejni točki	102.06	181	23	56	Prema črta med državnimi mejniki.	Sekolovnik Jurij in Elizabeta Kozji vrh, k.p. 42	
XV/16	"	"	"	48.08	179	44	06			
XV/17	"	"	"	55.63	170	04	24			
XV/18	"	"	"	65.46	169	25	00			
XV/19	"	"	"	57.67	169	16	48			
XV/20	"	"	"	70.65	200	37	54	Prema črta med državnimi mejniki.	Hirschler Ujlahy u. Sohn Goritzenberg k.p. 1/1	
XV/21	"	"	"	54.32	166	20	30			
XV/22	"	"	"	44.89	186	17	42	Prema črta od državnega mejnika XV/22 preko mejnika H 150 do državnega mejnika XV/23	Göschmann Antonija in Terzija Kozji vrh, k.p. 41	
XV/23	"	"	"	77.35	187	00	18			
XV/24	"	"	"	50.88	183	16	00	Prema črta med državnimi mejniki.	Prema črta od državnega mejnika XV/26 preko mejnika H 146 do državnega mejnika XV/27	
XV/25	"	"	"	35.63	185	59	24			
XV/26	"	"	"	58.48	169	53	39			
XV/27	"	"	"	68.18	194	38	17	Prema črta med državnimi mejniki.	Prema črta od državnega mejnika XV/28 preko mejnika H 143 do državnega mejnika XV/29 preko državnega mejnika H 141 do državnega mejnika XV/30	
XV/28	"	"	"	15.38	170	17	26			
XV/29	"	"	"	65.12	188	30	28			

* Od predhodnega mejnega znaka v smeri kazalca ure, k sledečemu mejnemu znaku.

** Imena posestnikov, imena katastralnih občin in številke parcel so vpisane po stanju zemljiške knjige z dne 15./X. 1921.

Horizontalna projekcija mejnega poteka

v merilu 1 : 2880.



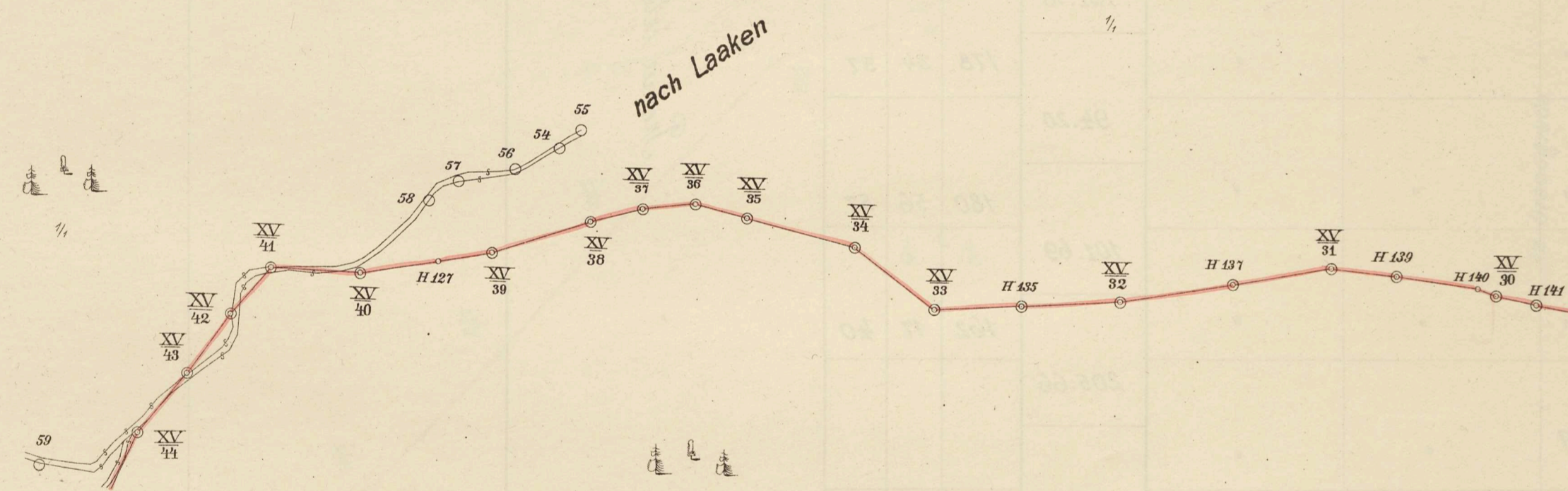
Mejni znak				Horizontalno razdalje med mejnimi znaki (v metrih)	Horizontalni kot*			Mejo tvori	Imena mejnih posestnikov** katastralne občine in številke parcel			
štev.	tip	vrsta	lega v naravi		o	/	''		v Avstrijski republiki	v kraljevini Srbov, Hrvatov in Slovencev		
1	2	3	4	5	6			7	8	9		
XV/30	C	Mejni in plošča iz betona	Na mejni točki	70.97	177	56	15	Prema črta od državnega mejnika XV/30 preko mejnika H 140 in H 139 do državnega mejnika XV/31, preko mejnika H 137 do državnega mejnika XV/32, preko mejnika H 135 do državnega mejnika XV/33				
XV/31	"	"	"	89.92	161	43	11					
XV/32	"	"	"	114.72	186	42	58					
XV/33	"	"	"	99.87	219	53	41					
XV/34	"	"	"	54.08	157	44	33					
XV/35	"	"	"	60.13	179	56	18		Prema črta med državnimi mejniki.	Hirschler Ujlaški u. Sohn	Goschmann Antonija in Terzija	
XV/36	"	"	"	28.64	159	13	10					
XV/37	"	"	"	28.52	171	46	06				Goritzenberg lap 1/1	Kozji vrh, r.p. 41
XV/38	"	"	"	29.00	176	09	06					
XV/39	"	"	"	55.25	189	11	06		Prema črta od državnega mejnika XV/39 preko mejnika H 127 do državnega mejnika XV/40			
XV/40	"	"	"	71.64	191	41	33					
XV/41	"	"	"	48.20	127	50	37	Prema črta med državnimi mejniki.				
XV/42	"	"	"	32.63	175	24	34					
XV/43	"	"	"	39.76	182	53	30					
XV/44	"	"	"	41.36	165	41	06					

* Od predhodnega mejnega znaka v smeri kazalca ure, k sledečemu mejnemu znaku.

** Imena posestnikov, imena katastralnih občin in številke parcel so vpisane po stanju zemljiške knjige z dne 15./X.1921

Horizontalna projekcija mejnega poteka

v merilu 1 : 2880.



Mejni znak				Horizontalno razdalje med mejnimi znaki (v metrih)	Horizontalni kot*			Mejo tvori	Imena mejnih posestnikov** katastralne občine in številke parcel	
štev.	tip	vrsta	lega v naravi		0	1	II		v Avstrijski republiki	v kraljevini Srbov, Hrvatov in Slovencev
1	2	3	4	5	6			7	8	9
XV/45	C	Mejni in plošča iz betona	Na mejni točki	51.89	209	36	12	Prena črta med stičnimi mejniki.	Göschmann Antonija in Teresija Korzi vrh, rp 41	
XV/46	B	"	"	26.41	189	34	54			
XV/47	C	"	"	82.88	176	50	42			
XV/48	"	"	"	144.93	210	30	07		Hirschler Utlaky u. Sohn Goritzenberg Cp 1/1	Hirschler Utlaky in bin Gorica rp 1/1
XV/49	"	"	"	85.97	158	26	34			
XV/50	"	"	"	151.54	154	20	42			
XV/51	"	"	"	121.18	178	34	37			
XV/52	"	"	"	94.20	180	56	57			
XV/53	"	"	"	101.69	162	17	40			
XVI/1	F	"	"	205.66						



* Od predhodnega mejnega znaka v smeri kazalca ure, k sledečemu mejnemu znaku.
** Imena posestnikov, imena katastralnih občin in številke parcel so vpisana po stanju zemljiške knjige z dne 15./X. 1921.

Mejni znak				Horizontalno razdalje med mejnimi znaki (v metrih)	Horizontalni kot*	Mejo tvori	Imena mejnih posestnikov** katastralne občine in številke parcel	
štev.	tip	vrsta	lega v naravi				v Avstrijski republiki	v kraljevini Srbov, Hrvatov in Slovencev
1	2	3	4	5	6	7	8	9

Maribor septembra 1923.

izdelano od:

Ing. A. Reisinger

tehniškega pomočnika avstrijske delegacije

Baziljevaz geom.

tehniškega pomočnika SHS-delegacije.

pregledano od:

Ing. J. Muntzing

vodje tehniškega oddelka avstrijske delegacije.

Ljilka Jurekovič
gšt. major

vodje tehniškega oddelka SHS delegacije.

Horizontalna projekcija mejnega poteka

v merilu 1 : 2880.

10

* Od predhodnega mejnega znaka v smeri kazalca ure, k sledečemu mejnemu znaku.

** Imena posestnikov, imena katastralnih občin in številke parcel so vpisane po stanju zemljiške knjige z dne