

Komisija za razmejitev med Avstrijo in Kraljevino Srbov, Hrvatov in Slovencev.

POPIS IN PLAN
MEJE

med

Avstrijsko Republiko

in

Kraljevino Srbov, Hrvatov in Slovencev

Sekcija XIII

Komisija za razmejitev med Avstrijo in Kraljevino Srbov, Hrvatov in Slovencev.

POPIS IN PLAN MEJE

med

Avstrijsko Republiko

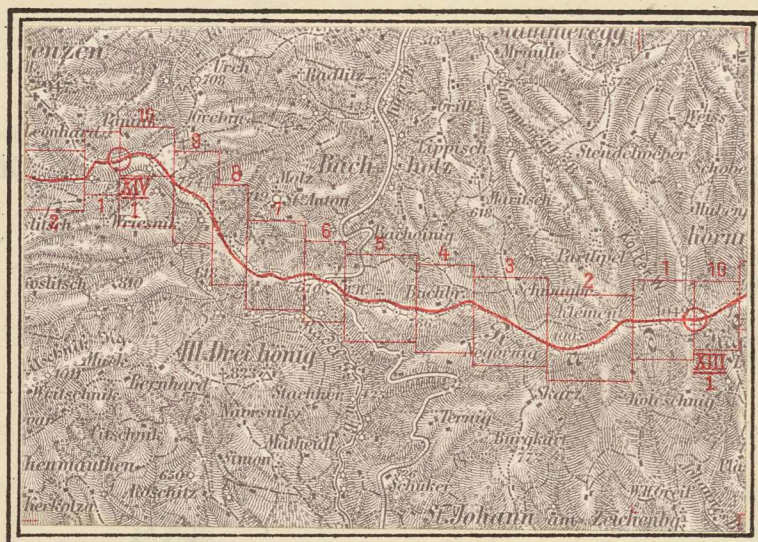
in

Kraljevino Srbov, Hrvatov in Slovencev

Sekcija XIII

Sekcija XIII.

- I. Člen 27, paragraf 4, podstavki 4 in 5 St. Germainške pogodbe okračiye mejde, sekciji XIII na sledeči način:
Od kote 947 (sv. Sorenc) proti vzhodu in do točke, kjer se črta vododelnice med porečjema Drave na jugu in Selkave (Saggau) na severu, dotika administrativne meje med okrajem Maribor in okrajem Sijevica (Seibritz):
„črta vododelnice med porečjema Drave na jugu in Selkave (Saggau) na severu.“
- II. Potek nove meje med obema državama – kakor je označere v naslednjem popisu – je bil določen na podlagi sporazuma od obeh delegatov interesiranih držav predložene črte, s soglasno odločbo Komisije vpisano v člen VII. zapisnika šte. 29 od 2. junija 1921.



- III. Priloženi dokumenti okračiyejo na sekcijo XIII točno:
- postavljene mejne kralke
 - poteki,
 - topografske detajle vzdolž tega poteka in
 - detaliran popis
- meje, kakor jo je Komisija določila na terenu.

Delegat republike Avstrije:

Eduard Steyrer
Obersteutnant
s.r.

Delegat kraljevine Srbov Hrvatov in Slovencev:

Ante Plivelić
General
s.r.

Delegat kraljevine Italije:

Enrico Calma
Maggiore
s.r.

Predsedniki

Delegat kraljevine Velike Britanije:

J. A. Craven
Colonel
s.r.

Delegat republike Francije:

André Jocard
Commandant
s.r.

Splošne opombe.

Nova meja med avstrijsko republiko in kraljevino Srbov, Hrvatov in Slovencev je bila razdeljena v sekcije, katere so bile, počemši od tromeje pri Tauki, označene z zaporednimi številkami I do XXVII. V vsaki sekciji so se mejni znaki označevali z zaporednimi arabskimi številkami, tako da ima vsak mejni znak poleg napisa Ce in SHS še številko sekcije in mejnega znaka v obliki ulomka $\frac{I}{10}$, $\frac{II}{25}$, $\frac{XI}{126}$ i. t. d.

Ti mejni znaki stojijo praviloma na mejni črti, izjemoma poleg nje.

Ako teče državna meja po sredini kake ceste, pota, jarka, reke ali potoka, je označena na obeh straneh ali z dvojnimi nasprotnimi znaki, ki imajo le en napis (Ce ali SHS), ali z znaki, ki so postavljeni menjaje se na desni in na levi strani mejne črte.

Navadni mejni znaki so v popisu meje zaznamovani v predelku 1 z rimsko in arabsko številko; dvojni mejni znaki pa še s pristavkom Ce in SHS.

Mejniki so postavljeni v sledečih oblikah:

Monumenti,

na tromeje pri Tauki (sekcija I) in na Peči (sekcija XXVII).

Mejni kamni

in

plošče,

iz betona, granita ali mramorja.

Kamni najdeni in obdelani na mestu.

v skalovju, izdelani iz surovo obtesanih kamnov.

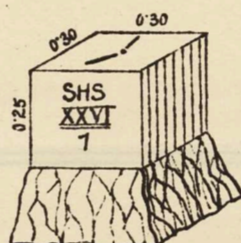
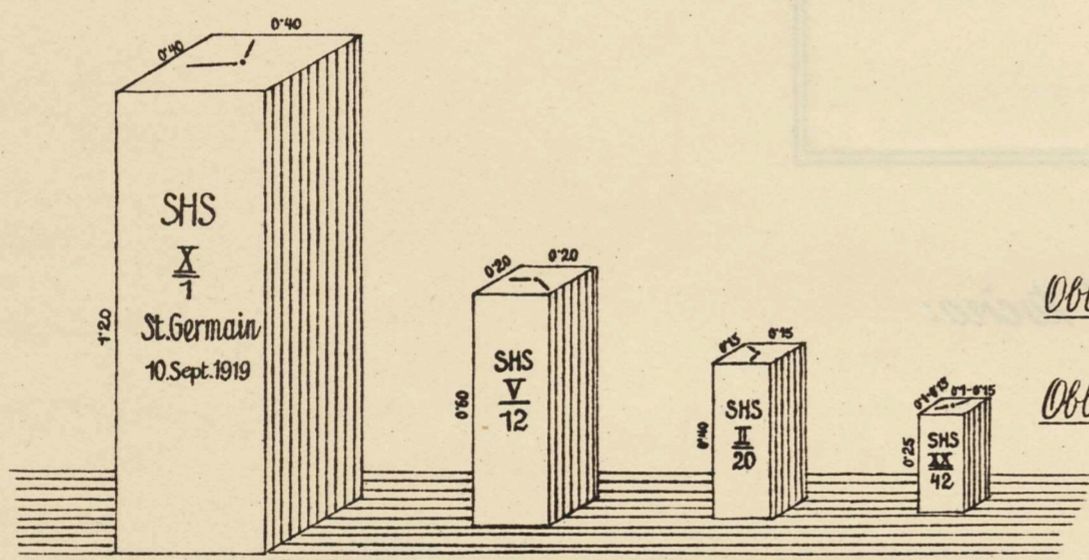
Oblika A

Oblika B

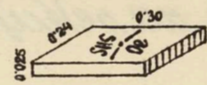
Oblika C

Oblika D


Oblika A



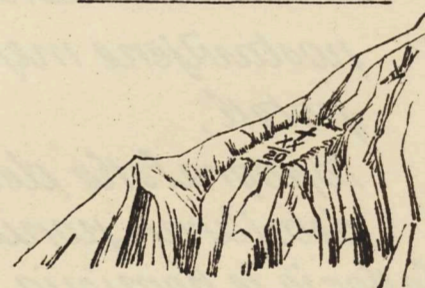
Oblika B



Oblika C



Križi v skalah.



Uporabile so se:

Oblika A:

1. pri začetku vsake sekcije,
2. na točkah, kjer se meja med dvema sodnima okrajema dotika državne meje,
3. tam, kjer preseka državno mejo kaka državna ali okrajna cesta, kaka železnica ali reka.

Oblika B:

1. na točkah državne meje, od katerih se odvaja meja med dvema političnima ali katastralnima občinama,
2. na vseh važnih lomiščih in preglednih točkah meje,
3. na točkah, kjer presekajo državno mejo občinska pota ali potoki.

Oblika C:


na vseh ostalih lomiščih meje.

Oblika D:

na visokih planinah, na težko dostopnih mestih.

POJASNITEV ZNAKOV:

<p>Državna meja, </p> <p>občinska meja, </p> <p>posestna ali kulturna meja, </p> <p>meja, ki se ni dala določiti v naravi, </p> <p>sporna meja, </p> <p>zemljiška parcela </p> <p>stavbna parcela (zidane ali lesene stavbe), </p>	<p>Znaki državne meje, </p> <p>dvojni znaki državne meje, </p> <p>mejniki privatne posesti, </p> <p>kilometerski kamni, </p> <p>trigonometerske točke, </p> <p>točka glavnega ali stranskega poligona, </p> <p>križi, </p> <p>pokopališča, </p>	<p>Njive brez vsake označbe</p> <p>travniki, </p> <p>sadovnjaki, zelenjaki in cvetlični vrtovi, </p> <p>vinogradi, </p> <p>pašniki, </p> <p>planine, </p>	<p>gozdovi</p> <ul style="list-style-type: none"> igličasti listnati mešani <p>ribniki, po lastnem imenu.</p> <p>nerodovitno, </p> <p>močvirja, </p>
--	---	---	--



Merilo 1:2880

Mejni znak				Horizontalno razdalje med mejnimi znaki (v metrih)	Horizontalni kot*			Mejo tvori	Imena mejnih posestnikov** katastralne občine in številke parcel	
štev.	tip	vrsta	lega v naravi		0	1	II		v Avstrijski republiki	v kraljevini Srbov, Hrvatov in Slovencev
1	2	3	4	5	6			8	9	
XII/140										
XIII/1	7	Mejniki in plošča iz betona.	Na mejni točki.	41.10	148	15	45			
XIII/2	C	"	"	64.11	168	12	35		Kracdonig Franc Sv. Janez I xp 344	
XIII/3	"	"	"	72.18	185	04	30			
XIII/4	"	"	"	59.56	187	32	54			
XIII/5	"	"	"	43.14	194	46	10			
XIII/6	"	"	"	21.66	201	02	05		Kraimer Leopold und Maria Bachholz Gp 832	
XIII/7	"	"	"	49.86	177	27	01			
XIII/8	"	"	"	48.08	174	47	31			
XIII/9	"	"	"	33.31	184	08	23			
XIII/10	"	"	"	56.97	179	11	25			
XIII/11	"	"	"	39.30	184	10	15			
XIII/12	"	"	"	41.05	181	06	05			
XIII/13	"	"	"	43.50	170	57	30		pocestna meja	
XIII/14	"	"	"	28.55	167	25	50		Prema črta med črkavnimi mejniki.	

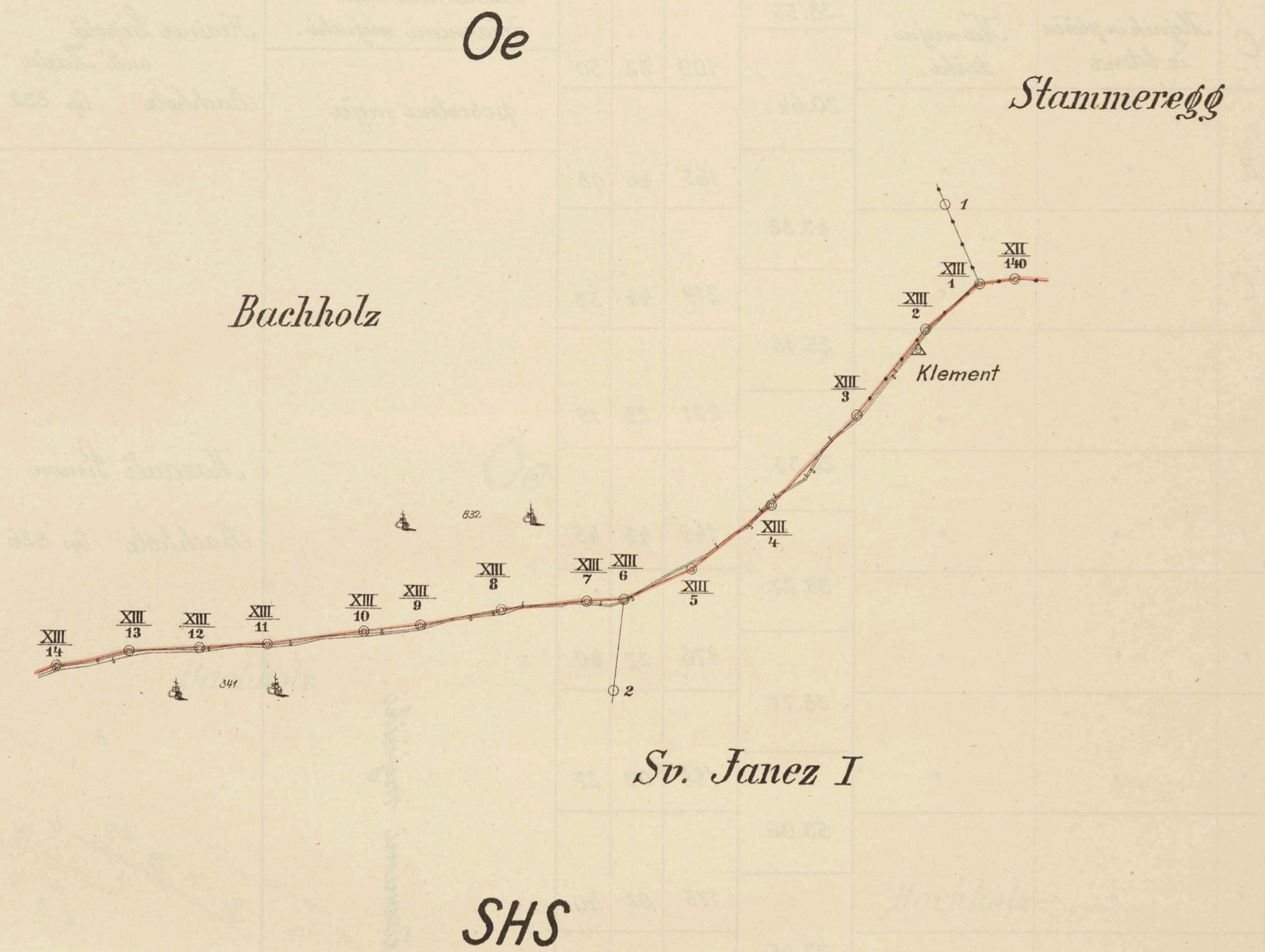
Prema črta med državni mejniki.

15/V 1922

* Od predhodnega mejnega znaka v smeri kazalca ure, k sledečemu mejnemu znaku.

** Imena posestnikov, imena katastralnih občin in številke parcel so vpisane po stanju zemljiške knjige z dne 15/V 1922

Horizontalna projekcija mejnega poteka
v merilu 1 : 2880.



Mejni znak				Horizontalno razdalje med mejnimi znaki (v metrih)	Horizontalni kot*			Mejo tvori	Imena mejnih posestnikov** katastralne občine in številke parcel	
štev.	tip	vrsta	lega v naravi		0	1	II		v Avstrijski republiki	v kraljevini Srbov, Hrvatov in Slovencev
1	2	3	4	5	6			7	8	9
XIII/15	C	Mejnik in plošča iz betona	Na mejni točki.	23.55	199	22	50	Prema črta med državimi mejniki. posestna meja	Kraimer Leopold und Maria Bachholz Gp 832	
XIII/16	B	"	"	20.64						
XIII/17	C	"	"	43.28						
XIII/18	"	"	"	25.18						
XIII/19	"	"	"	26.33						
XIII/20	"	"	"	35.27						
XIII/21	"	"	"	38.77						
XIII/22	"	"	"	53.96						
XIII/23	"	"	"	32.05						
XIII/24	"	"	"	67.53						
XIII/25	"	"	"	67.69						
XIII/26	"	"	"	60.56						
XIII/27	"	"	"	68.51						
XIII/28	"	"	"	49.34						
XIII/29	"	"	"	50.47	168	01	35			

Prema črta med državimi mejniki.

Marauli Simon
Bachholz Gp 826

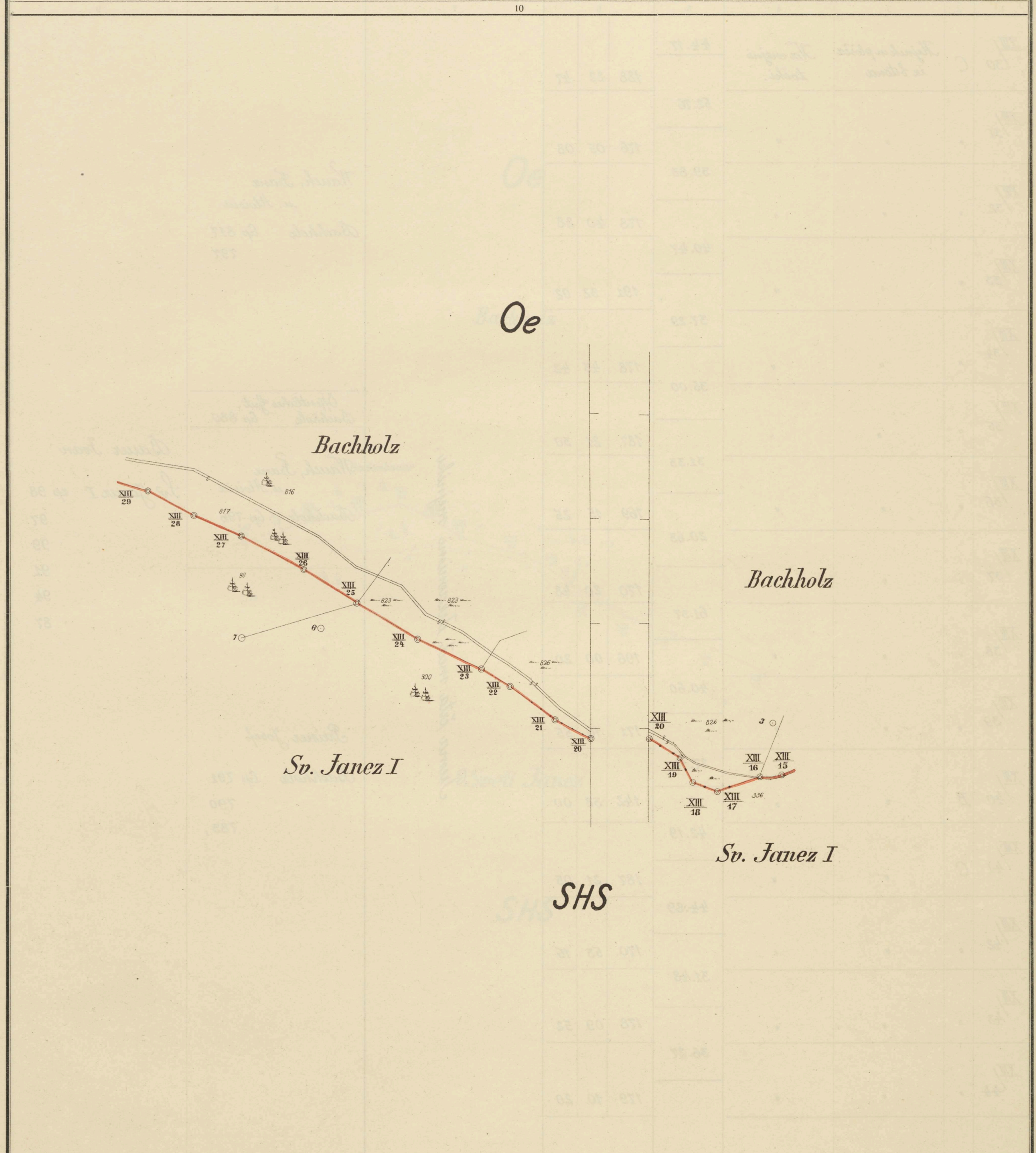
Bruderemann Ivan
Sv. Janez I kp 336
300

Jammernegg August
u. Johanna
Bachholz Gp 823

Wauth, Franz
u. Aloisia
Bachholz Gp 817
797

Bauer Ivan
Sv. Janez I kp 98
97
99

Horizontalna projekcija mejnega poteka
v merilu 1:2880.



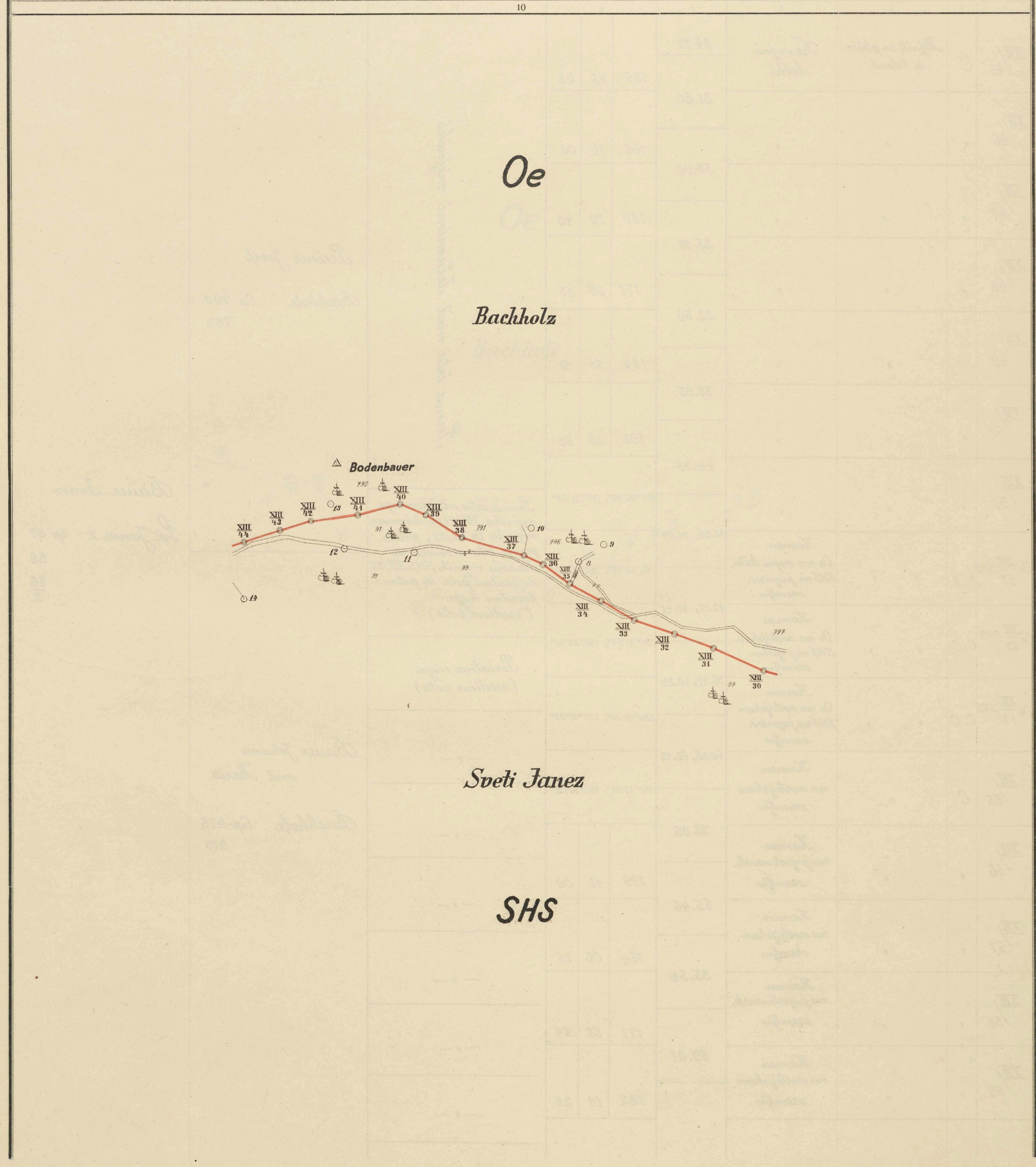
* Od predhodnega mejnega znaka v smeri kazalca ure, k sledečemu mejnemu znaku.
** Imena posestnikov, imena katastralnih občin in številke parcel so vpisane po stanju zemljiške knjige z dne 15/7. 1922.

Mejni znak				Horizontalno razdalje med mejnimi znaki (v metrih)	Horizontalni kot*			Mejo tvori	Imena mejnih posestnikov** katastralne občine in številke parcel	
štev.	tip	vrsta	lega v naravi		o	/	"		v Avstrijski republiki	v kraljevini Srbov, Hrvatov in Slovencev
1	2	3	4	5	6			7	8	9
XIII/30	C	Mejnik in plošča iz betona	Na mejni točki.	44.17						
				52.76	188	22	47			
XIII/31	"	"	"	39.83	176	05	08			
XIII/32	"	"	"	40.47	178	40	28		Wauch, Franz u. Aloisia Bachholz Ep 817 797	
XIII/33	"	"	"	37.29	191	32	02			
XIII/34	"	"	"	35.00	178	43	42			
XIII/35	"	"	"	31.33	187	21	30		Öffentliches Gut Bachholz Ep 880	
XIII/36	"	"	"	20.63	169	15	25		Wauch, Franz u. Aloisia Bachholz Ep 796	Bauer Ivan Sv. Janez I Ep 98 97 99 91 94 87
XIII/37	"	"	"	61.37	170	20	48			
XIII/38	"	"	"	40.60	196	00	20			
XIII/39	"	"	"	27.14	171	16	55			
XIII/40	B	"	"	42.19	142	38	00		Preiner Josef Bachholz Ep 791 790 783,	
XIII/41	C	"	"	44.89	187	21	05			
XIII/42	"	"	"	31.48	170	53	15			
XIII/43	"	"	"	36.27	178	09	52			
XIII/44	"	"	"		179	10	20			

Imena četa med državnimi mejniki.

* Od predhodnega mejnega znaka v smeri kazalca ure, k sledečemu mejnemu znaku.
** Imena posestnikov, imena katastralnih občin in številke parcel so vpisane po stanju zemljiške knjige z dne 15/V 1922

Horizontalna projekcija mejnega poteka
v merilu 1:2880.

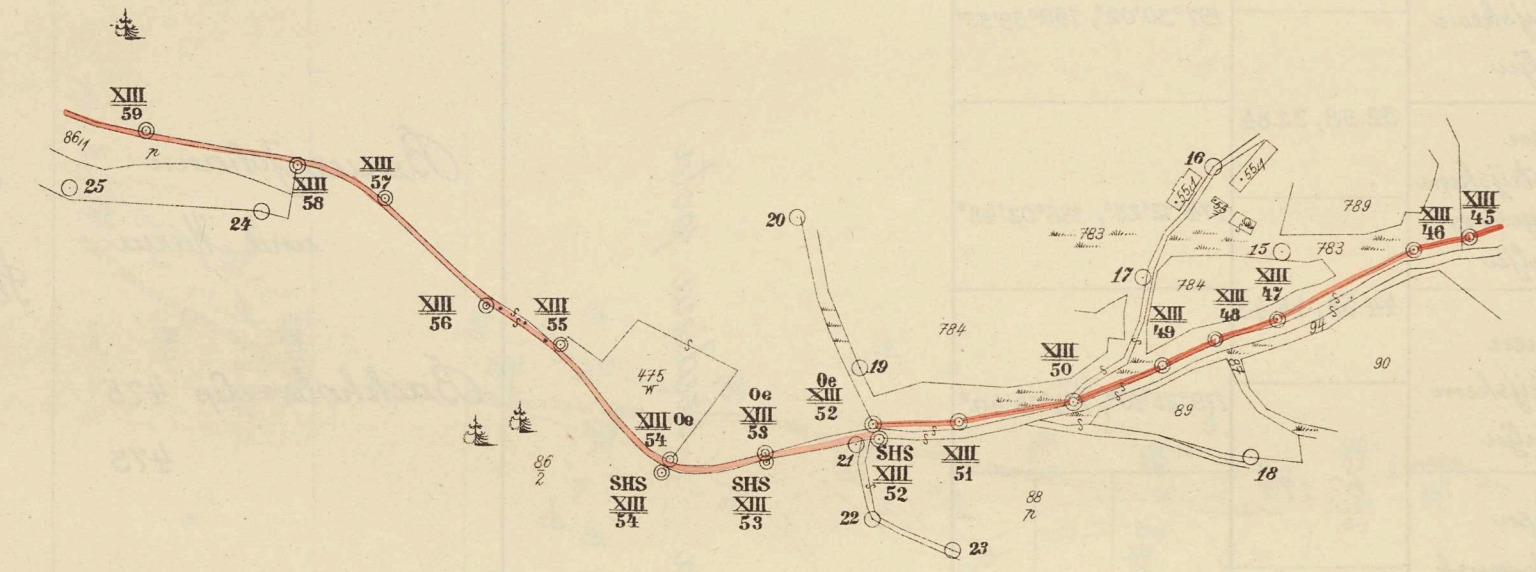


Mejni znak				Horizontalno razdalje med mejnimi znaki (v metrih)	Horizontalni kot*			Mejo tvori	Imena mejnih posestnikov** katastralne občine in številke parcel	
štev.	tip	vrsta	lega v naravi		0	1	2		v Avstrijski republiki	v kraljevini Srbov, Hrvatov in Slovencev
1	2	3	4	5	6			8	9	
XIII/45	C	Mejnik in plošča iz betona	Na mejni točki	24.72						
				21.80	185	36	48			
XIII/46	"	"	"	58.00	165	16	05			
XIII/47	"	"	"	25.13	189	20	40			
XIII/48	"	"	"	22.59	171	05	45	Preiner Josef		
XIII/49	"	"	"	35.95	184	53	18	Bachholz Ep 790 783		
XIII/50	"	"	"	44.35	192	26	53			
XIII/51	"	"	"	32.56, 31.09	287°05'50", 176°21'45"					
Oe XIII SHS 52	B, B	"	Kamen Oe na mejni točki, SHS na jugov. osemlju.		167°22'15", 181°33'25"			Prema črta od drvačnega mejnika XIII/51 do drvačnega mejnika Oe XIII/52; potem prema črta v smeri na drvačni mejnik SHS XIII/52 do sredine poto in potem posestna meja (sredina poto)	Bauer Ivan Pr. Janez I xp 87	
Oe XIII SHS 53	C, C	"	Kamen Oe na avstrijskem SHS na jugov. osemlju.	42.37, 43.41	190°21'52", 185°24'10"			Posestna meja (sredina poto)	88	
Oe XIII SHS 54	C, C	"	Kamen Oe na avstrijskem SHS na jugov. osemlju.	36.47, 40.24	230°01'50", 237°02'33"				86 2	
XIII/55	C	"	Kamen na avstrijskem osemlju	60.36, 62.12	161°25'32", 156°12'02"				Bauer Johann und Maria	
XIII/56	"	"	Kamen na jugoslovansk. osemlju	32.06					Bachholz Ep 475 473	
XIII/57	"	"	Kamen na avstrijskem osemlju	55.46	199	12	00			
XIII/58	"	"	Kamen na jugoslovansk. osemlju	35.54	154	06	25			
XIII/59	"	"	Kamen na avstrijskem osemlju	59.21	171	58	55			
					182	18	22			

Prema črta med drvačnimi mejniki.

15/V. 1922

Horizontalna projekcija mejnega poteka
v merilu 1 : 2880.



Oe

Bachholz

Sveti Janez I

SHS

* Od predhodnega mejnega znaka v smeri kazalca ure, k sledečemu mejnemu znaku.
** Imena posestnikov, imena katastralnih občin in številke parcel so vpisane po stanju zemljiške knjige z dne 15/V. 1922

Mejni znak				Horizontalno razdalje med mejnimi znaki (v metrih)	Horizontalni kot*			Mejo tvori	Imena mejnih posestnikov** katastralne občine in številke parcel	
štev.	tip	vrsta	lega v naravi		0	1	II		v Avstrijski republiki	v kraljevini Srbov, Hrvatov in Slovencev
1	2	3	4	5	6			7	8	9
XIII/60	C	Mejnik iz plošča iz betona	Kamen na jugoslovansk. ozemlju	53.93	196	31	10			
XIII/61	"	"	Kamen na avstrijskem ozemlju	51.42	170	25	13			
XIII/62	"	"	Kamen na jugoslovansk. ozemlju	37.32	159	35	35			
XIII/63	"	"	Kamen na avstrijskem ozemlju	20.07	148	12	47			
XIII/64	"	"	Kamen na jugoslovansk. ozemlju	28.86	206	23	45			
XIII/65	"	"	Kamen na avstrijskem ozemlju	30.65	197°30'02", 190°39'55"					
Oe XIII/66 SHS	B, B	"	Kamen Oe na avstrijskem SHS na jugoslov. ozemlju	32.58, 32.84	174°12'23", 186°02'48"					
XIII/67	C	"	Kamen na avstrijskem ozemlju	44.68, 44.42	179°25'40", 174°23'40"					
XIII/68	"	"	Kamen na jugoslovansk. ozemlju	67.17	192	24	48			
XIII/69	"	"	Kamen na avstrijskem ozemlju	45.69	158	08	12			
XIII/70	"	"	Kamen na jugoslovansk. ozemlju	52.39	191	48	15			
XIII/71	"	"	Kamen na avstrijskem ozemlju	44.92	190°45'00", 179°06'47"					
Oe XIII/72 SHS	C, C	"	Kamen Oe na avstrijskem SHS na jugoslov. ozemlju	21.34, 22.46	187°08'20", 204°12'25"					
XIII/73	C	"	Kamen na jugoslovansk. ozemlju	48.46, 48.59	192°09'10", 186°44'35"					
XIII/74	"	"	Kamen na avstrijskem ozemlju	42.72	164	40	12			

Svojstvena meja (svetina pota)

Bauer Johann
und Maria
Bachholz Cp 475
475

Bauer Ivan
St. Janez I xp 86/1
77
79
76

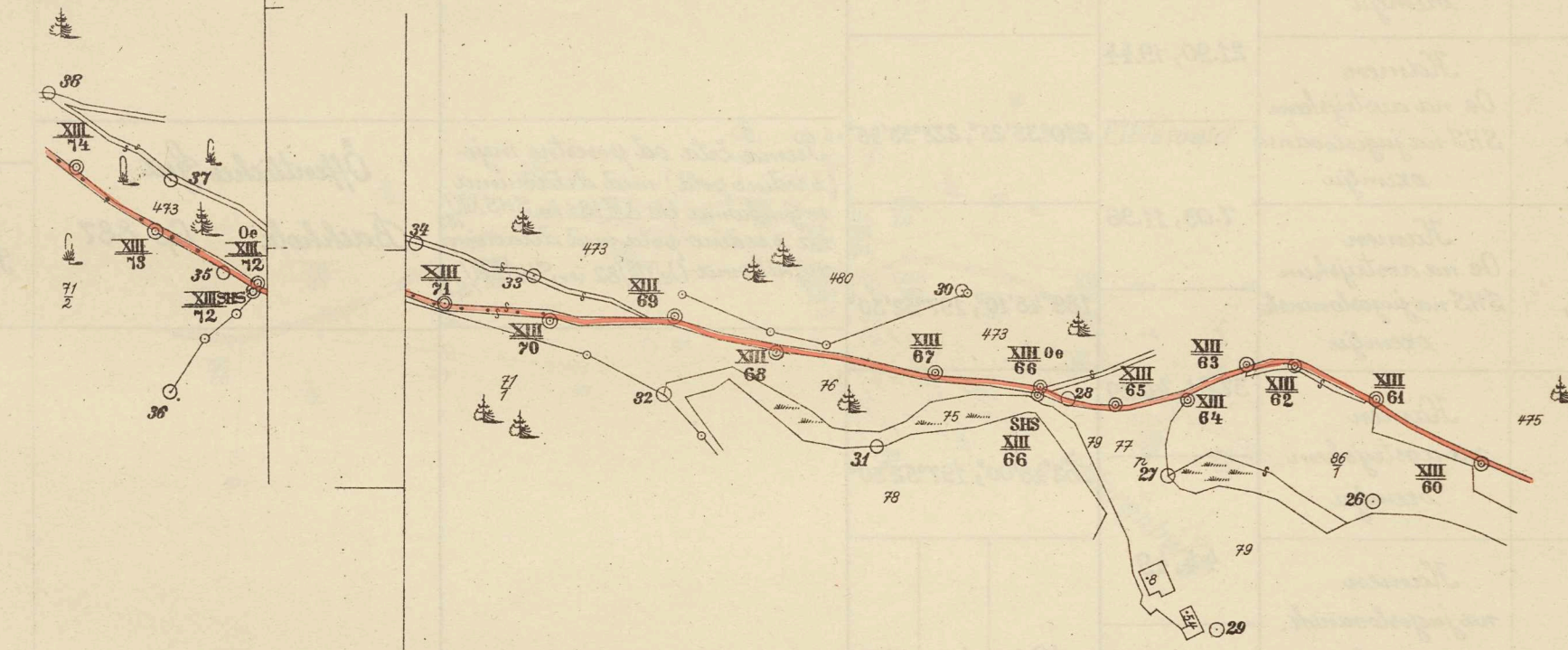
Frite Krescencija
St. Janez I xp 71/2
72
1

15./V. 1922

* Od predhodnega mejnega znaka v smeri kazalca ure, k sledečemu mejnemu znaku.
** Imena posestnikov, imena katastralnih občin in številke parcel so vpisane po stanju zemljiške knjige z dne

Horizontalna projekcija mejnega poteka

v merilu 1 : 2880.



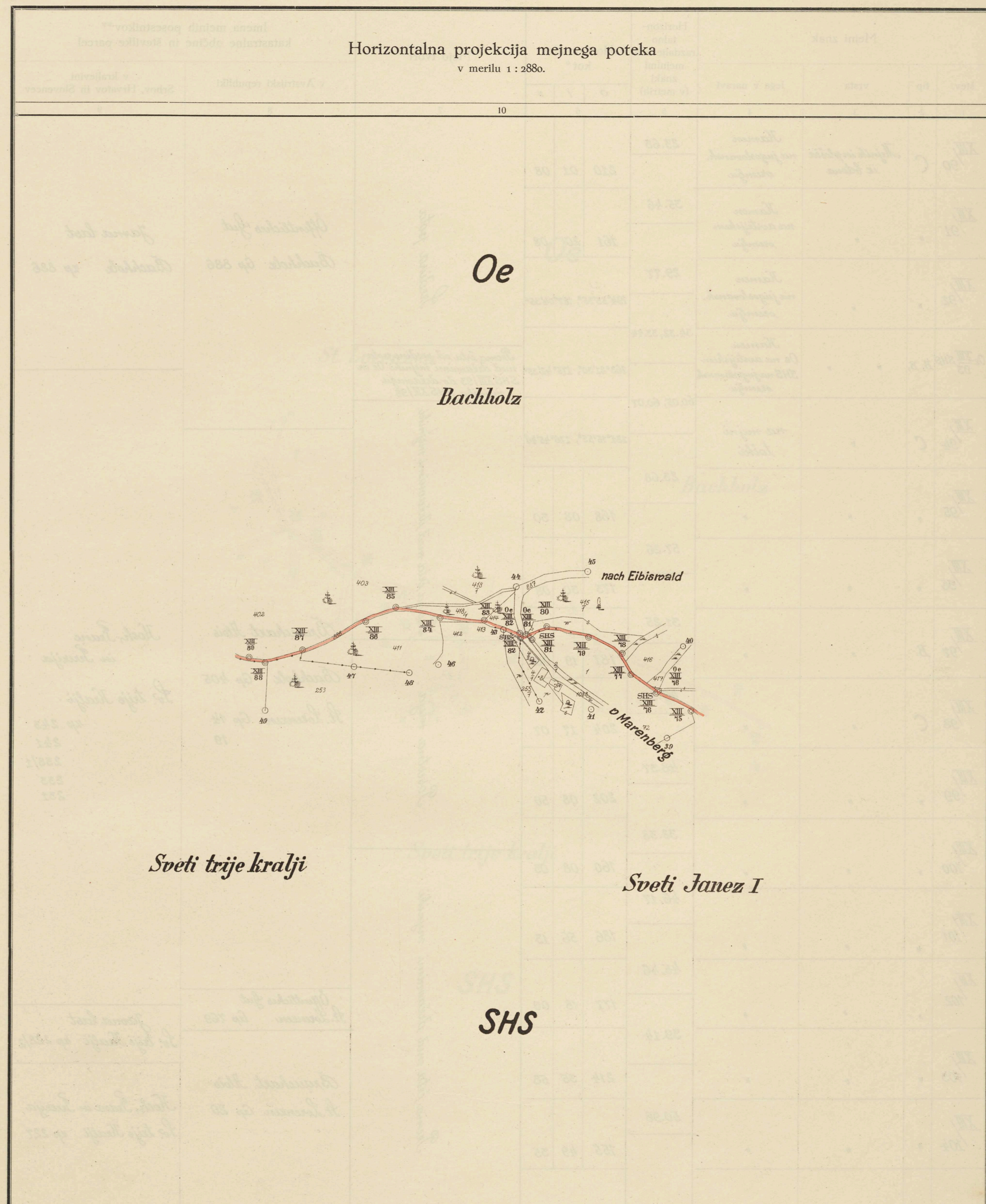
Mejni znak				Horizontalno razdalje med mejnimi znaki (v metrih)	Horizontalni kot*	Mejo tvori	Imena mejnih posestnikov** katastralne občine in številke parcel	
štev.	tip	vrsta	lega v naravi				v Avstrijski republiki	v kraljevini Srbov, Hrvatov in Slovencev
1	2	3	4	5	6	7	8	9
XIII/75	C	Mojnik in plošča iz betona	Kamen na jugoslovansk. osemlju	21.71	187°47'48", 182°39'15"	Srednja meja (sredina poto)	Bauer Johann u. Maria Bachholz Gp 473	
Oe XIII/76 SHS	C, C	" "	Kamen Oe na avstrijskem SHS na jugoslovansk. osemlju	38.35, 39.27	178°22'45", 189°53'57"			
XIII/77	C	" "	Kamen na jugoslovansk. osemlju	32.11, 31.46	217°10'30", 210°47'38"	Sredina poto.	Brauchart Alois Bachholz Gp 417, 416, Fritz Krescencija Sv. Janez I kp 71/2	72
XIII/78	"	" "	Kamen na avstrijskem osemlju	23.26	137 56 10			
XIII/79	"	" "	Kamen na jugoslovansk. osemlju	37.51	169 13 20		Fritz Johann Bachholz Gp 415/1	2/1
XIII/80	"	" "	Kamen na avstrijskem osemlju	43.38	145°14'30", 124°42'18"			
Oe XIII/81 SHS	F, C	" "	Kamen Oe na avstrijskem SHS na jugoslovansk. osemlju	21.90, 19.44	210°33'25", 228°53'45"	Prema črti od posestne meje (sredine poto) med državama mejnikoma Oe XIII/81 in SHS XIII/82 na sredino poto med državama mejnikoma Oe XIII/82 in SHS XIII/82	Öffentliches Gut Bachholz Gp 887	Javna last Sv. Janez I kp 1088/2
Oe XIII/82 SHS	C, F	" "	Kamen Oe na avstrijskem SHS na jugoslovansk. osemlju	7.03, 11.96	189°48'10", 197°52'30"			
XIII/83	C	" "	Kamen na avstrijskem osemlju	37.61, 40.29	162°48'00", 197°52'30"			
XIII/84	"	" "	Kamen na jugoslovansk. osemlju	44.49	190 48 55			
XIII/85	"	" "	Kamen na avstrijskem osemlju	46.14	140 59 10		Öffentliches Gut Bachholz Gp 886	Javna last Bachholz kp 886
XIII/86	"	" "	Kamen na jugoslovansk. osemlju	33.54	181 23 02			
XIII/87	"	" "	Kamen na avstrijskem osemlju	69.43	185 12 27			
XIII/88	"	" "	Kamen na jugoslovansk. osemlju	39.84	217 29 00			
XIII/89	"	" "	Kamen na avstrijskem osemlju	16.91	169 14 32			

* Od predhodnega mejnega znaka v smeri kazalca ure, k sledečemu mejnemu znaku.

** Imena posestnikov, imena katastralnih občin in številke parcel so vpisane po stanju zemljiške knjige z dne 15. IV. 1922

Horizontalna projekcija mejnega poteka

v merilu 1 : 2880.

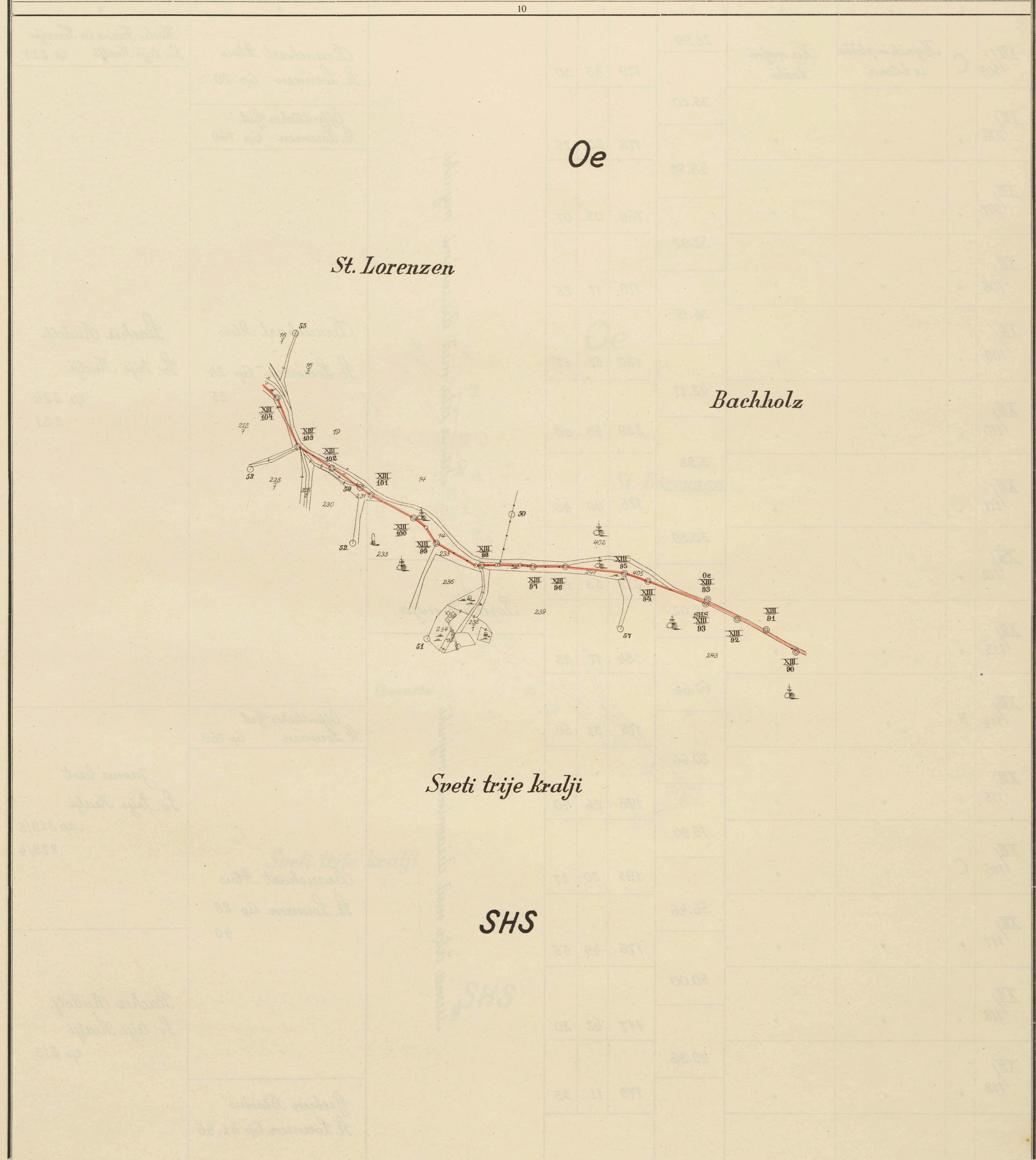


Mejni znak				Horizontalno razdalje med mejnimi znaki (v metrih)	Horizontalni kot*			Mejo tvori	Imena mejnih posestnikov** katastralne občine in številke parcel	
štev.	tip	vrsta	lega v naravi		0	1	II		v Avstrijski republiki	v kraljevini Srbov, Hrvatov in Slovencev
1	2	3	4	5	6			8	9	
XIII/90	C	Mejni in plošča iz betona	Kamen na jugoslovansk. orenjju	23.63	210	01	08	Inclina pota.	Öffentliches Gut Bachholz Gp 886	Jarna last Bachholz xp 886
XIII/91	"	"	Kamen na avstrijskem orenjju	35.46	161	20	08			
XIII/92	"	"	Kamen na jugoslovansk. orenjju	29.77	192°55'55", 187°04'35"					
Oe XIII SHS 93	B, B,	"	Kamen Oe na avstrijskem SHS na jugoslovansk. orenjju	34.32, 33.24	165°21'30", 175°42'35"					
XIII/94	C	"	na mejni točki	60.05, 60.07	181°15'55", 176°45'20"			Puna četa med državni mejniki.	Brauchart Alois Bachholz Gp 405 St. Lorenzen Gp 14 19	Koch, Franc in Terzija Sr. trije kralji xp 243 241 238/1 233 231
XIII/95	"	"	"	23.68	168	08	30			
XIII/96	"	"	"	57.26	173	30	08			
XIII/97	B	"	"	31.25	181	19	00			
XIII/98	C	"	"	49.37	204	17	07	Porestna meja.	Öffentliches Gut St. Lorenzen Gp 769	Jarna last Sr. trije kralji xp 228/2
XIII/99	"	"	"	48.37	202	08	50			
XIII/100	"	"	"	32.38	160	08	03			
XIII/101	"	"	"	46.17	186	56	13			
XIII/102	"	"	"	45.46	177	18	00	Puna četa med državni mejniki.	Brauchart Alois St. Lorenzen Gp 20	Koch, Franc in Terzija Sr. trije kralji xp 227
XIII/103	"	"	"	39.14	214	35	58			
XIII/104	"	"	"	50.96	155	49	35			

15/V. 1922

* Od predhodnega mejnega znaka v smeri kazalca ure, k sledečemu mejnemu znaku.
 ** Imena posestnikov, imena katastralnih občin in številke parcel so vpisane po stanju zemljiške knjige z dne

Horizontalna projekcija mejnega poteka
v merilu 1 : 2880.



Mejni znak				Horizontalno razdalje med mejnimi znaki (v metrih)	Horizontalni kot*			Mejo tvori	Imena mejnih posestnikov** katastralne občine in številke parcel	
štev.	tip	vrsta	lega v naravi		0	1	II		v Avstrijski republiki	v kraljevini Srbov, Hrvatov in Slovencev
1	2	3	4	5	6			7	8	9
XIII/105	C	Mejnik in plošča iz betona	Na mejni točki.	28.99	179	45	30	Puma šeta med državnimi mejniki.	Brauchart Alois St. Lorenzen Gp 20	Koch, Franc in Terezija Sv. trije kralji zp 227
XIII/106	"	"	"	35.00	178	20	25		Öffentliches Gut St. Lorenzen Gp 769	
XIII/107	"	"	"	48.58	169	03	07			
XIII/108	"	"	"	52.97	179	17	25			
XIII/109	"	"	"	36.15	180	51	57		Brauchart Alois St. Lorenzen Gp 24 25	Stacher Rudolf Sv. trije kralji z.p. 224 221
XIII/110	"	"	"	42.17	239	43	00			
XIII/111	"	"	"	3.98	126	00	45			
XIII/112	"	"	"	30.39	213	53	15			
XIII/113	"	"	"	37.02	184	17	23			
XIII/114	B	"	"	62.64	175	31	50			
XIII/115	"	"	"	20.66	196	26	40	Öffentliches Gut St. Lorenzen Gp 769	Javna last Sv. trije kralji z.p. 829/5 829/4	
XIII/116	C	"	"	15.90	195	20	27			
XIII/117	"	"	"	56.46	176	49	55	Brauchart Alois St. Lorenzen Gp 28 40		
XIII/118	"	"	"	50.00	117	42	20		Stacher Rudolf Sv. trije kralji z.p. 213	
XIII/119	"	"	"	49.36	179	11	33			
									Grebien Blasius St. Lorenzen Gp 41, 46	

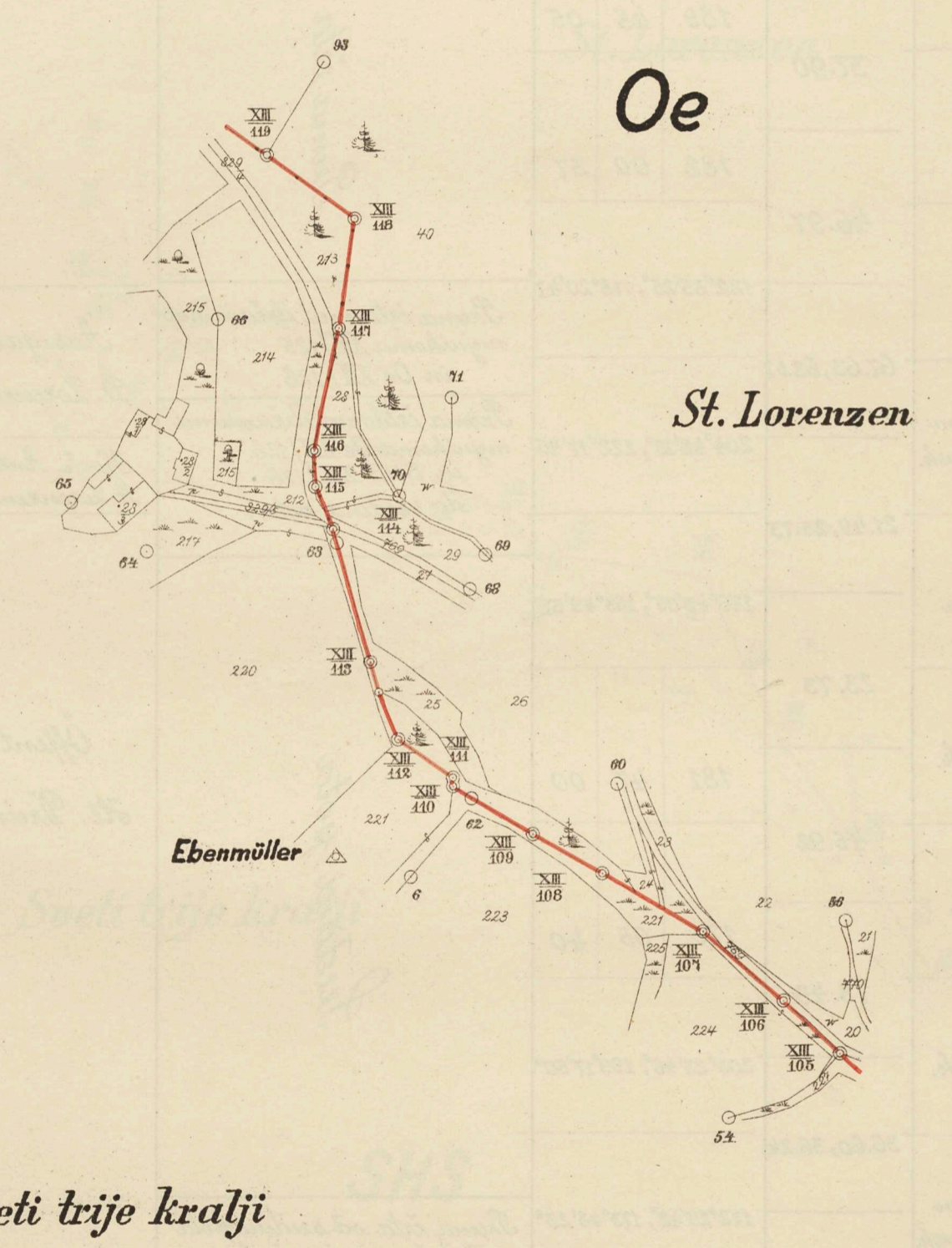
Porestna meja.

Puma šeta med državnimi mejniki.

15/7. 1922.

* Od predhodnega mejnega znaka v smeri kazalca ure, k sledečemu mejnemu znaku.
** Imena posestnikov, imena katastralnih občin in številke parcel so vpisane po stanju zemljiške knjige z dne 15/7. 1922.

Horizontalna projekcija mejnega poteka
v merilu 1 : 2880.

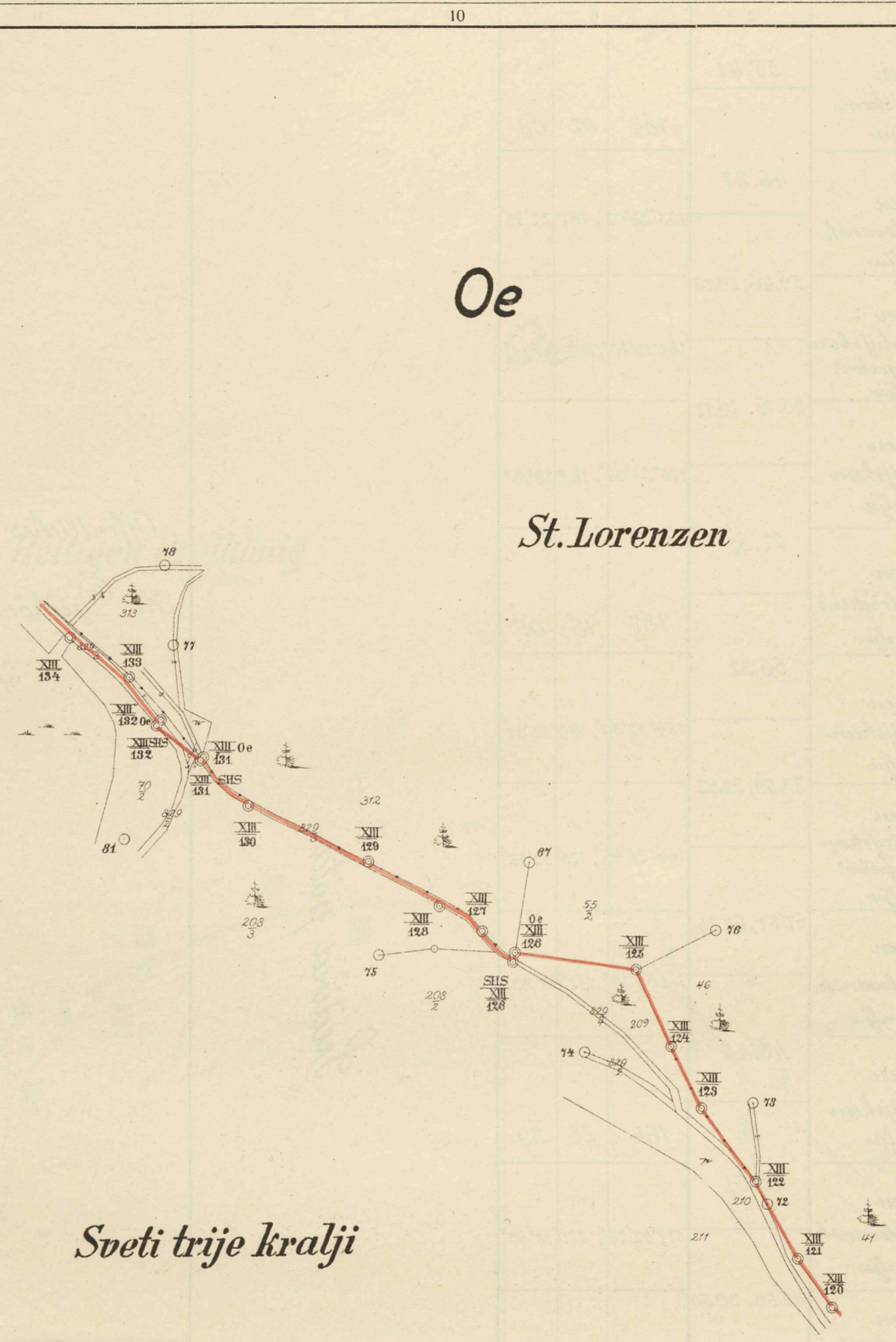


SHS

Mejni znak				Horizontalno razdalje med mejnimi znaki (v metrih)	Horizontalni kot*			Mejo tvori	Imena mejnih posestnikov** katastralne občine in številke parcel	
štev.	tip	vrsta	lega v naravi		0	1	II		v Avstrijski republiki	v kraljevini Srbov, Hrvatov in Slovencev
1	2	3	4	5	6			8	9	
XIII/120	C	Mejnik in plošča iz betona	Na mejni točki	27.91	198	51	30	Prema črta med državinimi mejniki.	Fischer Rudolf Lp. trije Kralji zp 213	
XIII/121	"	"	"	33.04	186	38	52			
XIII/122	"	"	"	48.63	172	23	35			
XIII/123	"	"	"	50.04	189	45	05			Grebien Blasius St. Lorenzen Gp 41 46
XIII/124	"	"	"	37.90	182	00	37			Javna last Lp. trije Kralji zp 829/4
XIII/125	B	"	"	46.97	122°55'25", 118°20'47"					Fischer Rudolf Lp. trije Kralji zp 209
Oe XIII SHS 126	B, B	"	Kamen Oe na avstrijskem SHS na jugoslovansk. ozemlju	67.63, 68.57	204°48'25", 222°17'45"			Prema črta med državinimi mejnikoma XIII/125 in Oe XIII/126. Prema črta med državinimi mejnikoma Oe XIII/126 in SHS XIII/126 do sredine poto.	Assigall Franz u. Maria St. Lorenzen Gp 55/2	Prema črta od sredine poto med državinimi mejniki Oe in SHS XIII/131 k državinimi mejnikoma SHS XIII/131, in potem prema črta od državnega m. SHS XIII/131 do državnega m. SHS XIII/132, od tu prema črta od državnega m. SHS XIII/132 na državni mejnik Oe XIII/132 do sredine poto.
XIII/127	C	"	Kamen na avstrijskem ozemlju	21.49, 23.73	176°43'05", 163°49'52"			Koch, Anton u. Josefa St. Lorenzen Gp 312		
XIII/128	"	"	Kamen na jugoslovansk. ozemlju	23.73	181	47	00	Öffentliches Gut Hl. Dreikönig Gp 829/3	Javna last Lp. trije Kralji zp 829/3	
XIII/129	"	"	Kamen na avstrijskem ozemlju	45.92	173	05	40	Sredina poto.		
XIII/130	"	"	Kamen na jugoslovansk. ozemlju	73.49	203°23'46", 199°17'50"					
Oe XIII SHS 131	"	"	Kamen Oe na avstrijskem SHS na jugoslovansk. ozemlju	36.60, 36.24	172°29'42", 173°48'23"			Koch, Anton Lp. trije Kralji zp 208/3	Javna last Lp. trije Kralji zp 829/2	
Oe XIII SHS 132	"	"	Kamen Oe na avstrijskem SHS na jugoslovansk. ozemlju	31.25, 31.19	193°17'32", 203°19'48"			Koch, Anton Hl. Dreikönig Gp 70/2	Koch, Anton Lp. trije Kralji zp 208/3	
XIII/133	"	"	Kamen na avstrijskem ozemlju	29.69, 31.06	160°08'20", 152°53'33"			Öffentliches Gut Hl. Dreikönig Gp 829/3 829/1	Javna last Lp. trije Kralji zp 829/2	
XIII/134	"	"	Kamen na jugoslovansk. ozemlju	39.13	193	19	58	Öffentliches Gut Hl. Dreikönig Gp 829/3 829/1	Javna last Lp. trije Kralji zp 829/3	

* Od predhodnega mejnega znaka v smeri kazalca ure, k sledečemu mejnemu znaku.
** Imena posestnikov, imena katastralnih občin in številke parcel so vpisane po stanju zemljiške knjige z dne 15./X. 1922.

Horizontalna projekcija mejnega poteka
v merilu 1 : 2880.



SHS

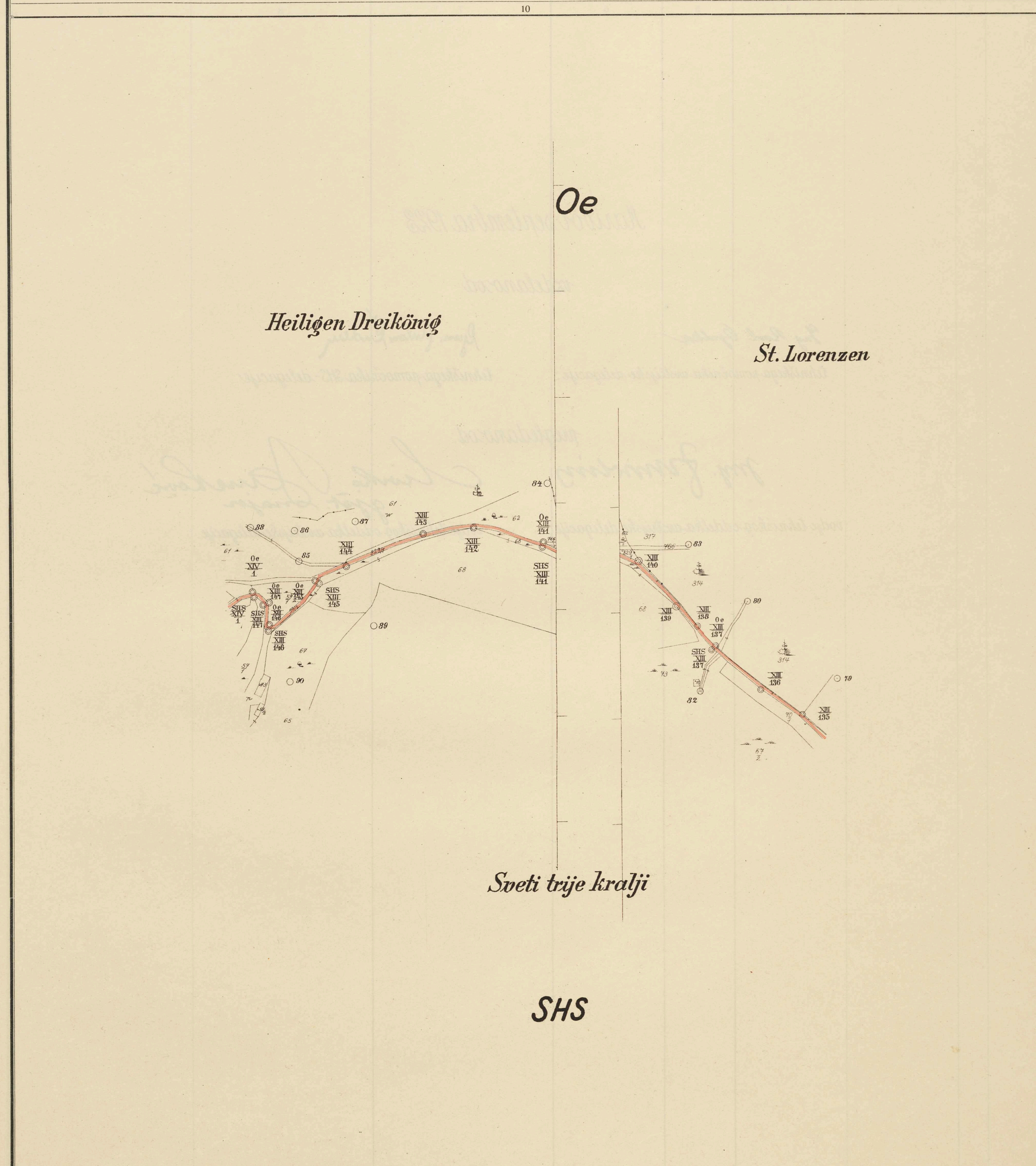
Mejni znak				Horizontalno razdalje med mejnimi znaki (v metrih)	Horizontalni kot*			Mejo tvori	Imena mejnih posestnikov** katastralne občine in številke parcel	
štev.	tip	vrsta	lega v naravi		0	1	II		v Avstrijski republiki	v kraljevini Srbov, Hrvatov in Slovencev
1	2	3	4	5	6			7	8	9
XIII/135	C	Mejnik in plošča iz betona	Kamen na avstrijskem okenjcu	55.41	164	02	08			
XIII/136	"	"	Kamen na jugoslovansk. okenjcu	46.27	193°24'07", 187°37'45"					
Oe XIII SHS 137	B, B	"	Kamen Oe na avstrijskem SHS na jugoslov. okenjcu	59.46, 59.76	182°59'40", 202°00'48"					
XIII/138	C	"	Kamen na avstrijskem okenjcu	25.16, 26.17	175°54'05", 162°58'10"					
XIII/139	"	"	Kamen na jugoslovansk. okenjcu	27.32				Öffentliches Gut Hl. Dreikönig	Javna last Sv. trije kralji	
XIII/140	"	"	Kamen na avstrijskem okenjcu	56.32	154°32'30", 146°27'57"			Op 829/3 829/1	z.p 829/3 829/1	
Oe XIII SHS 141	"	"	Kamen Oe na avstrijskem SHS na jugoslov. okenjcu	33.59, 32.92	166°26'25", 178°32'35"					
XIII/142	"	"	Kamen na jugoslovansk. okenjcu	67.57, 67.64	161°39'25", 157°38'20"					
XIII/143	"	"	Kamen na avstrijskem okenjcu	48.45	164			28	39	
XIII/144	"	"	Kamen na jugoslovansk. okenjcu	79.51	177°42'20", 170°18'53"					
Oe XIII SHS 145	C, C	"	Kamen Oe na avstrijskem SHS na jugoslov. okenjcu	52.58, 30.50	160°59'32", 169°10'20"					
Oe XIII SHS 146	"	"	Kamen Oe na avstrijskem SHS na jugoslov. okenjcu	60.32, 66.05	312°57'23", 301°00'40"					
Oe XIII SHS 147	"	"	Kamen Oe na avstrijskem SHS na jugoslov. okenjcu	20.64, 24.73	121°55'40", 137°30'58"					
Oe XIV SHS I	F, F	"	Kamen Oe na avstrijskem SHS na jugoslov. okenjcu	18.57, 11.36						

Sredina potoa.

15./V. 1922

* Od predhodnega mejnega znaka v smeri kazalca ure, k sledečemu mejnemu znaku.
** Imena posestnikov, imena katastralnih občin in številke parcel so vpisane po stanju zemljiške knjige z dne

Horizontalna projekcija mejnega poteka
v merilu 1 : 2880.



Mejni znak				Horizontalno razdalje med mejnimi znaki (v metrih)	Horizontalni kot*	Mejo tvori	Imena mejnih posestnikov** katastralne občine in številke parcel	
štev.	tip	vrsta	lega v naravi				v Avstrijski republiki	v kraljevini Srbov, Hrvatov in Slovencev
1	2	3	4	5	6	7	8	9

Maribor septembra 1923.

izdelano od:

Ing. Rudi Egalka

tehniškega pomočnika avstrijske delegacije:

Ing. Anton Rindler

tehniškega pomočnika SHS-delegacije

pregledano od:

ing. J. J. J. J.

vodje tehniškega oddelka avstrijske delegacije:

Ljilka Janežič
gšt. major

vodje tehniškega oddelka avstrijske delegacije:

Horizontalna projekcija mejnega poteka

v merilu 1 : 2880.

10

* Od predhodnega mejnega znaka v smeri kazalca ure, k sledečemu mejnemu znaku.

** Imena posestnikov, imena katastralnih občin in številke parcel so vpisana po stanju zemljiške knjige z dne