Komisija za razmejitev med Avstrijo in Kraljevino Srbov, Hrvatov in Slovencev.

POPIS IN PLAN
MEJE

med

Avstrijsko Republiko

in

Kraljevino Srbov, Hrvatov in Slovencev

Sekcija XI

POPIS IN PLAN

MEJE

med

Avstrijsko Republiko

in

Kraljevino Srbov, Hrvatov in Slovencev

Sekcija XI

Sekcija XI.

I. Člen 27 par. 4, odstavek 4 in 5 St. Germainske pogodbe označuje mejo v sekciji XI. na sledeči način:

Od Kote 947 (Sv. Lovrenc) proti vzhodu in do točke, kjer se črta vododelnice med porečjema Drave na jugu in Sekave (Saggau) na severu, dotika administrativne meje med okrajem Maribor in okrajem Ljutnica (Leibnitz):

" "črta vododelnice med porečjema Drave na jugu in Sekave (Saggau) na severu "

II. Potek nove meje med obema državama - kakor je označen v naslednjem popisu - je bil predložen sporazumno od delegatov interesiranih držav in končnoveljavno določen z odločbami Komisije vpisanimi v člen I zapisnika štev. 31 od 15. junija 1921 in v člen VI zapisnika štev. 33 od 2. septembra 1921.

Ta črta je bila določena pod pogojem sprejetim od obeh vlad da:

1.) Imajo prebivalci avstrijskih občin, ki so imeli do sedaj pravico posluževati se pokopališča pri Sv. Duhu, pravico prihajati na pokopališče in pokopavati ondi svoje mrliče, toda v približno 7 m širokem ob šolskem vrtu na severu ležečem pasu pokopališča. Pravica pokopavanja v že obstoječih rodbinskih grobnicah ostane ohranjena avstrijskim in jugoslovanskim prebivalcem, ki so do sedaj uživali to pravico.

2.) Ima posestnik hiše štev. 34, ležeče v občini Oberhaag in na parceli 3/1 kat. obč. Hardegg pravico vedno svobodno prekoračevati mejo v svrho obhoda svoje hiše in potrebnih popravil na njej.

Pravice dovoljene posestniku pripadajo enako tudi članom rodbine, služabnikom ter poljedelskim in gozdarskim delavcem posestnika. Te osebe pa morajo imeti v to svrho posebno izkaznico podpisano od kompetentnih oblasti obeh držav.

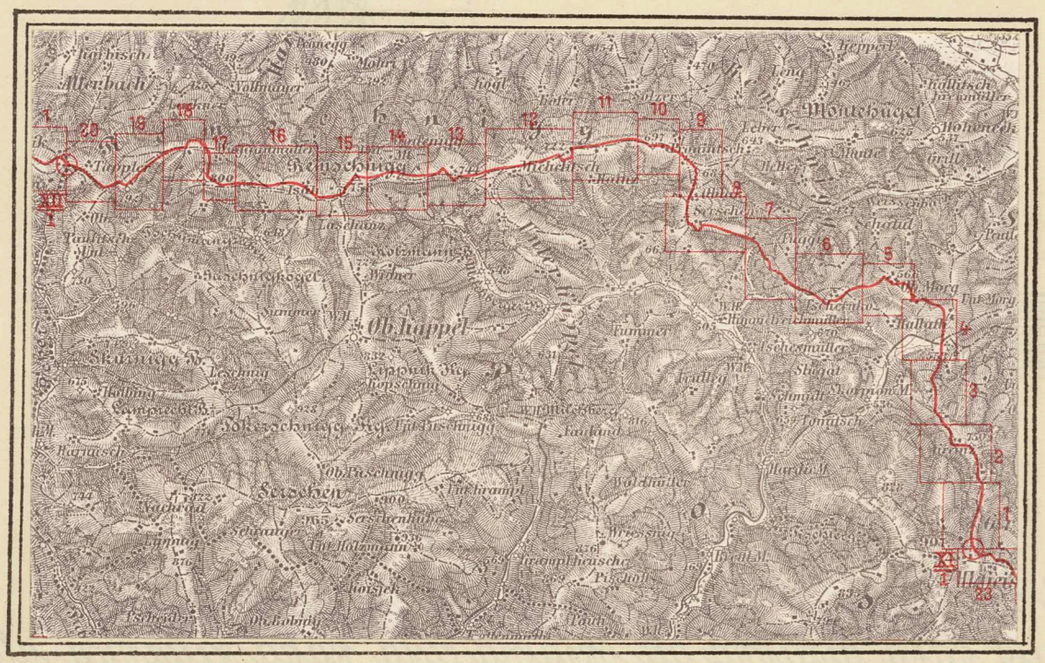

III. Priloženi dokumenti označujejo za sekcijo XI. točno:

a.) postavljene mejne znake,
b.) potek
c.) topografske detajle vzdolž tega poteka in
d.) detajliran popis

meje, kakor jo je komisija določila na terenu.

Delegat republike Avstrije:
Eduard Steyrer
Oberstleutnant
s.r.

Delegat Kraljevine Srbov Hrvatov in Slovencev:
Ante Plivelić
Gjenerał
s.r.

Predsednik

Delegat Kraljevine Italije:
Enrico Calma
Maggiore
s.r.

Delegat Kraljevine Velike Britanije:
J. A. Craven
Colonel
s.r.

Delegat republike Francije:
André Jocard
Commandant
s.r.

Splošne opombe.

Nova meja med avstrijsko republiko in kraljevino Srbov, Hrvatov in Slovencev je bila razdeljena v sekcije, katere so bile, počemši od tromeje pri Tauki, označene z zaporednimi številkami I do XXVII. V vsaki sekciji so se mejni znaki označevali z zaporednimi arabskimi številkami, tako da ima vsak mejni znak poleg napisa Oe in SHS še številko sekcije in mejnega znaka v obliki ulomka $\frac{I}{10}, \frac{II}{25}, \frac{XI}{126}$ i. t. d.

Ti mejni znaki stojijo praviloma na mejni črti, izjemoma poleg nje.

Ako teče državna meja po sredini kake ceste, pota, jarka, reke ali potoka, je označena na obeh straneh ali z dvojnimi nasprotnimi znaki, ki imajo le en napis (Oe ali SHS), ali z znaki, ki so postavljeni menjaje se na desni in na levi strani mejne črte.

Navadni mejni znaki so v popisu meje zaznamovani v predelku 1 z rimsko in arabsko številko, dvojni mejni znaki pa še s pristavkom Oe in SHS.

Mejniki so postavljeni v sledečih oblikah:

Monumenti,

na tromeji pri Tauki (sekcija I) in na Peči (sekcija XXVII).

Mejni kamni in plošče, iz betona, granita ali mramorja.

Oblika A — Oblika B — Oblika C — Oblika D

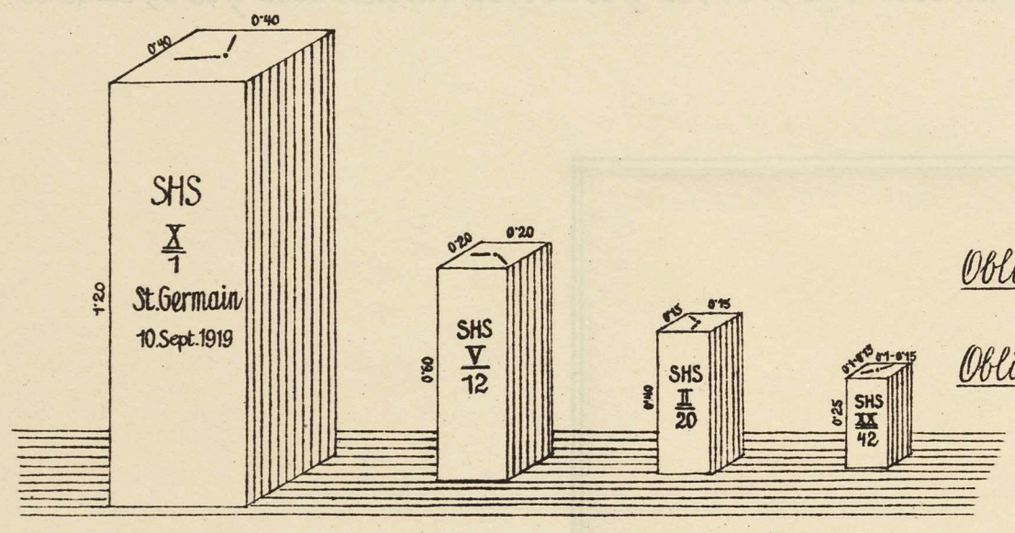

Oblika A

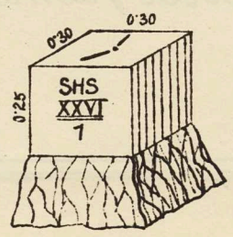

Oblika B.

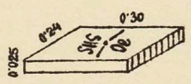

Oblika C

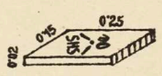

Kamni najdeni in obdelani na mestu. v skalovju, izdelani iz surovo obtesanih kamnov.



Križi v skalah.

Uporabile so se:

Oblika A:

1. pri začetku vsake sekcije,
2. na točkah, kjer se meja med dvema sodnima okrajema dotika državne meje;
3. tam, kjer preseka državno mejo kaka državna ali okrajna cesta, kaka železnica ali reka.

Oblika B:

1. na točkah državne meje, od katerih se odvaja meja med dvema političnima ali katastralnima občinama;
2. na vseh važnih lomiščih in preglednih točkah meje;
3. na točkah, kjer presekajo državno mejo občinska pota ali potoki.

Oblika C:

na vseh ostalih lomiščih meje.

Oblika D:

na visokih planinah, na težko dostopnih mestih.

POJASNITEV ZNAKOV:

Znaki državne meje, X/3

Državna meja,

dvojni znaki državne meje, SHS X/5 Oe X/5

občinska meja,

mejniki privatne posesti, 125H

posestna ali kulturna meja,

kilometerski kamni, 5·3km

meja, ki se ni dala
določiti v naravi,

trigonometerske točke,

sporna meja,

točka glavnega ali
stranskega poligona

zemljiška parcela 66/1

križi

stavbna parcela
(zidane ali lesene stavbe). 25/3

pokopališča,

Njive brez vsake označbe

travniki,

sadovnjaki, zelenjaki incvetlični vrtovi,

vinogradi,

pašniki, W n

planine ogr pl

gozdovi igličasti, listnati, mešani

ribniki, po lastnem imenu.

nerodovitno, 0

močvirja.



Merilo 1:2880

Mejni znak: štev.	tip	vrsta	lega v naravi	Horizontalno razdalje med mejnimi znaki (v metrih)	Horizontalni kot*: °	′	″	Mejo tvori	Imena mejnih posestnikov** katastralne občine in številke parcel: v Avstrijski republiki	v kraljevini Srbov, Hrvatov in Slovencev
1	2	3	4	5	6			7	8	9
XI/1	A	Mejnik in plošča iz betona	Na mejni točki					Reina žica med državnimi mejniki.	Krampl Anton u. Maria Großwalz Gp 630/2	Krampl Anton in Marija Veliki Boč 630/2, 633/2, 633/3;
				53.43	300	57	58			
XI/2	C	"	"						Öffentliches Gut Großwalz Gp 1248	Javna last Veliki Boč zp 1248
				31.67	143	39	40			
XI/3	"	"	"						Krampl Anton u. Maria Großwalz Gp 630/2	Krampl Anton in Marija Veliki Boč zp 633/2
				77.89	173	33	40			
XI/4	"	"	"						Krampl Karl u. Theresia Großwalz Gp 630/1	Krampl Karl in Terezija Veliki Boč zp 630/1
				54.70	185	35	28			
XI/5	"	"	"						Öffentliches Gut Großwalz Gp 1248	Javna last Veliki Boč zp 1248
				83.57	173	13	40			
XI/6	"	"	"						Krampl Karl u. Theresia Großwalz Gp 630/1	Krampl Karl in Terezija Veliki Boč zp 630/1
				42.34	221	03	20		Öffentliches Gut Großwalz Gp 1248	Javna last Veliki Boč zp 1248 Krampl Anton in Marija Veliki Boč zp 633/2
XI/7	"	"	"							Javna last Veliki Boč zp 1248
				60.85	169	01	42			
XI/8	"	"	"						Krampl Karl u. Theresia Großwalz Gp 630/1	Krampl Karl in Terezija Veliki Boč zp 630/1
				33.14	168	31	03			
XI/9	"	"	"							
				55.31	226	46	08			
XI/10	"	"	"							
				47.87	165	22	57			
XI/11	"	"	"							
				95.10	129	01	43			
XI/12	"	"	"						Öffentlicher Gut Großwalz Gp 1249	Javna last Veliki Boč zp 1249
				61.92	191	46	57			
XI/13	"	"	"						Krampl Karl u. Theresia Großwalz Gp 651/1, 1/2	Krampl Karl in Terezija Veliki Boč zp 651/1 651/2
				28.07	193	58	35			
XI/14	"	"	"						Lamprecht Jakob und Körbler Josef u. Josefa Großwalz Gp 832/1, 834	Lamprecht Jakob in Körbler Josip in Jožefa Veliki Boč zp 832/1
				49.88	179	11	03			
XI/15	"	"	"		168	27	15			

* Od predhodnega mejnega znaka v smeri kazalca ure, k sledečemu mejnemu znaku.
** Imena posestnikov, imena katastralnih občin in številke parcel so vpisana po stanju zemljiške knjige z dne 11.-12./X. 1921.

825-23

Horizontalna projekcija mejnega poteka

v merilu 1 : 2880.

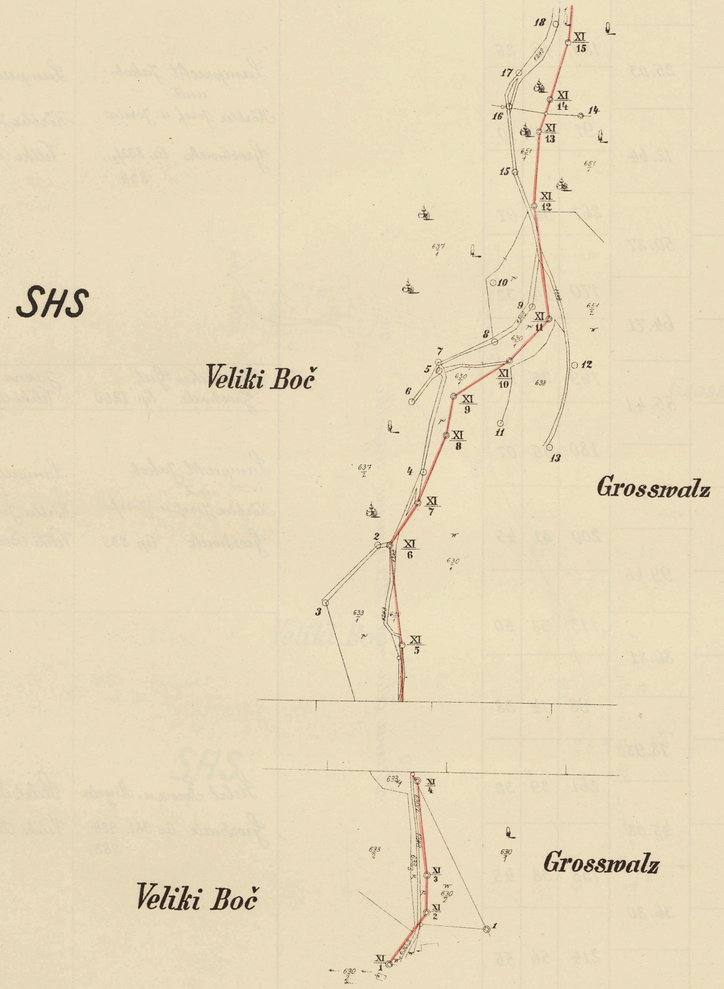

Mejni znak: štev.	tip	vrsta	lega v naravi	Horizontalno razdalje med mejnimi znaki (v metrih)	Horizontalni kot* °	′	″	Mejo tvori	Imena mejnih posestnikov** katastralne občine in številke parcel: v Avstrijski republiki	v kraljevini Srbov, Hrvatov in Slovencev
1	2	3	4	5	6			7	8	9
XI/16	C	Mejnik in plošča iz betona	Na mejni točki	49.50				Prema čez med državnimi mejniki.		
				81.78	158	08	52			
XI/17	"	"	"							
				25.03	189	16	25		Lamprecht Jakob und Körbler Josef u. Josefa Grosswalz Cp 832/1 834	Lamprecht Jakob in Körbler Josip in Jožefa Veliki Boč zp 832/1 834
XI/18	"	"	"							
				12.64	91	05	10			
XI/19	"	"	"							
				50.27	267	56	07			
XI/20	"	"	"							
				64.71	170	44	32			
XI/21	"	"	"							
				55.41	169	35	08		Öffentliches Gut Grosswalz Cp 1250	Javna last Veliki Boč zp 1250
XI/22	"	"	"							
				77.43	180	55	07		Lamprecht Jakob und Körbler Josef u. Josefa Grosswalz Cp 839	Lamprecht Jakob in Körbler Josip in Jožefa Veliki Boč zp 839, 849, 850.
XI/23	"	"	"							
				99.46	200	31	45			
XI/24	B	"	"							
				86.81	113	38	50			
XI/25	C	"	"							
				18.93	98	14	38			
XI/26	"	"	"							
				45.08	261	39	32		Stelzl Franz u. Angela Grosswalz Cp 981, 984, 983,	Stelzl Franc in Angela Veliki Boč zp 981, 984
XI/27	"	"	"							
				36.80	158	38	45			
XI/28	"	"	"							
				20.60	214	56	55			
XI/29	"	"	"							
				35.87	209	42	58			
XI/30	"	"	"							
					262	02	52			

* Od predhodnega mejnega znaka v smeri kazalca ure, k sledečemu mejnemu znaku.
** Imena posestnikov, imena katastralnih občin in številke parcel so vpisana po stanju zemljiške knjige z dne 12./X. 1921.

825-23

Horizontalna projekcija mejnega poteka

v merilu 1 : 2880.

10

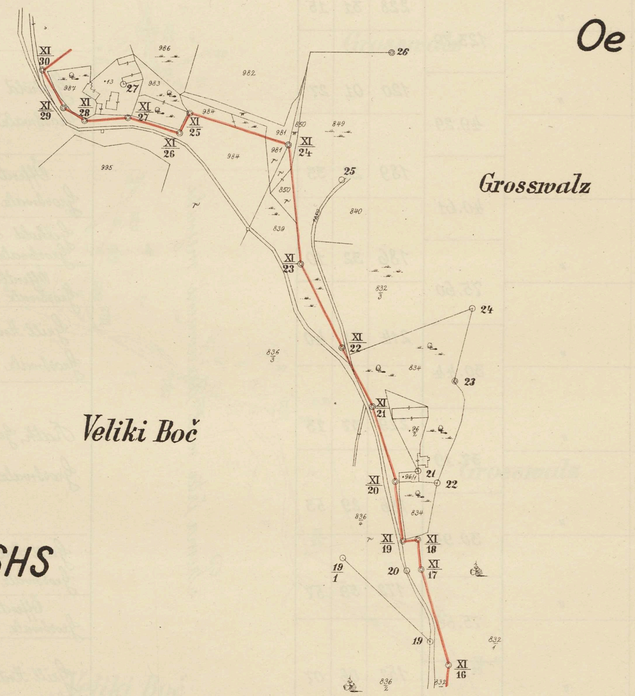

Mejni znak: štev.	tip	vrsta	lega v naravi	Horizontalno razdalje med mejnimi znaki (v metrih)	Horizontalni kot*: °	′	″	Mejo tvori	Imena mejnih posestnikov** katastralne občine in številke parcel: v Avstrijski republiki	v kraljevini Srbov, Hrvatov in Slovencev
1	2	3	4	5	6			7	8	9
XI/31	C	Mejnik in plošča iz betona	Na mejni točki	35.14				Sredina žice med drogovi mejniki.		
					102	16	22			
				83.81						
XI/32	"	"	"						Stekl Franz u. Angela Grosswalz čp 988, 975, 971, 992,	Stekl Franc in Angela Veliki Boč zp 992, 988, 975, 971,
					168	22	17			
				56.95						
XI/33	"	"	"							
					154	29	30			
				107.89						
XI/34	"	"	"							
					228	31	15			
				123.70						Javna last Veliki Boč zp 1249
XI/35	"	"	"						Gerhold Ferdinand Grosswalz čp 1010	Stekl Franc in Angela Veliki Boč zp 971
					120	01	27			
				49.29						Gerhold Ferdinand Veliki Boč zp 1010
XI/36	"	"	"							
					189	28	33			
				40.61					Öffentliches Gut Grosswalz čp 1249	Javna last Veliki Boč zp 1249
XI/37	"	"	"							
					186	32	10			
				75.60					Gerhold Ferdinand Grosswalz čp 1009	Gerhold Ferdinand Veliki Boč zp 1009
									Öffentliches Gut Grosswalz čp 1249	Javna last Veliki Boč zp 1249
XI/38	"	"	"							
					214	01	40			
				30.44					Grill Anton u. Juliana Grosswalz čp 933/2	Gerhold Ferdinand Veliki Boč zp 1009
										Grill Anton in Julijana Veliki Boč zp 933/2
XI/39	"	"	"							
					229	37	13			
				37.19					Rath, Georg u. Anna Grosswalz čp 1012	Rath, Georg in Ana Veliki Boč zp 1012
XI/40	"	"	"							
					186	29	53			
				30.95					Grill Anton u. Juliana Grosswalz čp 933/2	Grill Anton in Julijana Veliki Boč zp 933/2
XI/41	"	"	"							
					172	59	57			
				75.58					Öffentliches Gut Grosswalz čp 1249	Javna last Veliki Boč zp 1249
XI/42	"	"	"							
					152	06	07			
				31.01					Grill Anton u. Juliana Grosswalz čp 933/1,	Grill Anton in Julijana Veliki Boč zp 933/1.
XI/43	"	"	"							
					154	27	05			
				56.44						
XI/44	"	"	"						Repolusk Lucia Grosswalz čp 1029/1 1029/3	Repolusk Lucija Veliki Boč zp 1029/1 1029/3
					182	50	53			
				40.78						
XI/45	"	"	"							
					196	48	07			

* Od predhodnega mejnega znaka v smeri kazalca ure, k sledečemu mejnemu znaku.
** Imena posestnikov, imena katastralnih občin in številke parcel so vpisana po stanju zemljiške knjige z dne 13.–14./X. 1921

Horizontalna projekcija mejnega poteka

v merilu 1 : 2880.

Mejni znak: štev.	tip	vrsta	lega v naravi	Horizontalno razdalje med mejnimi znaki (v metrih)	Horizontalni kot*: °	′	″	Mejo tvori	Imena mejnih posestnikov** katastralne občine in številke parcel: v Avstrijski republiki	v kraljevini Srbov, Hrvatov in Slovencev
1	2	3	4	5	6			7	8	9
XI/46	C	Mejnik in plošča iz betona	Na mejni točki	59.70				Prema pešt med državnimi mejniki.		
					198	39	05			
				46.83						
XI/47	"	"	"		181	36	25			
				41.94					Repolusk Luxia	Repolusk Lucija
XI/48	"	"	"						Grosswalz Cp 1029/1	Veliki Boč zp 1029/1
					172	48	55		1029/3	1029/3
				38.49					1031	1031
XI/49	"	"	"						1032	1032
					186	14	15			
				51.08						
XI/50	"	"	"							
					212	27	15			
				38.63						
XI/51	"	"	"							
					166	14	05			
				34.05						
XI/52	"	"	"							
					148	35	57			
				104.26						
XI/53	B	"	"							
					218	22	13			
				30.99						
XI/54	"	"	"							
					153	03	15			
				45.79						
XI/55	C	"	"							
					153	41	40			
				85.30						
XI/56	"	"	"						Repolusk Luxia	Repolusk Lucija
					181	30	45		Schlossberg Cp 1447	Gradišče zp 1447
				32.49					1446	1446
XI/57	"	"	"							
					175	28	40			
				13.93						
XI/58	"	"	"							
					244	49	52			
				66.24						
XI/59	"	"	"							
					165	25	30			
				73.22						
XI/60	"	"	"							
					159	59	50			
									Öffentliches Gut Cp 1259 Grosswalz u. Schlossberg 1944/2	Javna last zp 1259 Veliki Boč in Gradišče 1944/2

* Od predhodnega mejnega znaka v smeri kazalca ure, k sledečemu mejnemu znaku.
** Imena posestnikov, imena katastralnih občin in številke parcel so vpisana po stanju zemljiške knjige z dne 14.–15./X. 1921.

825-23

Horizontalna projekcija mejnega poteka

v merilu 1 : 2880.

10

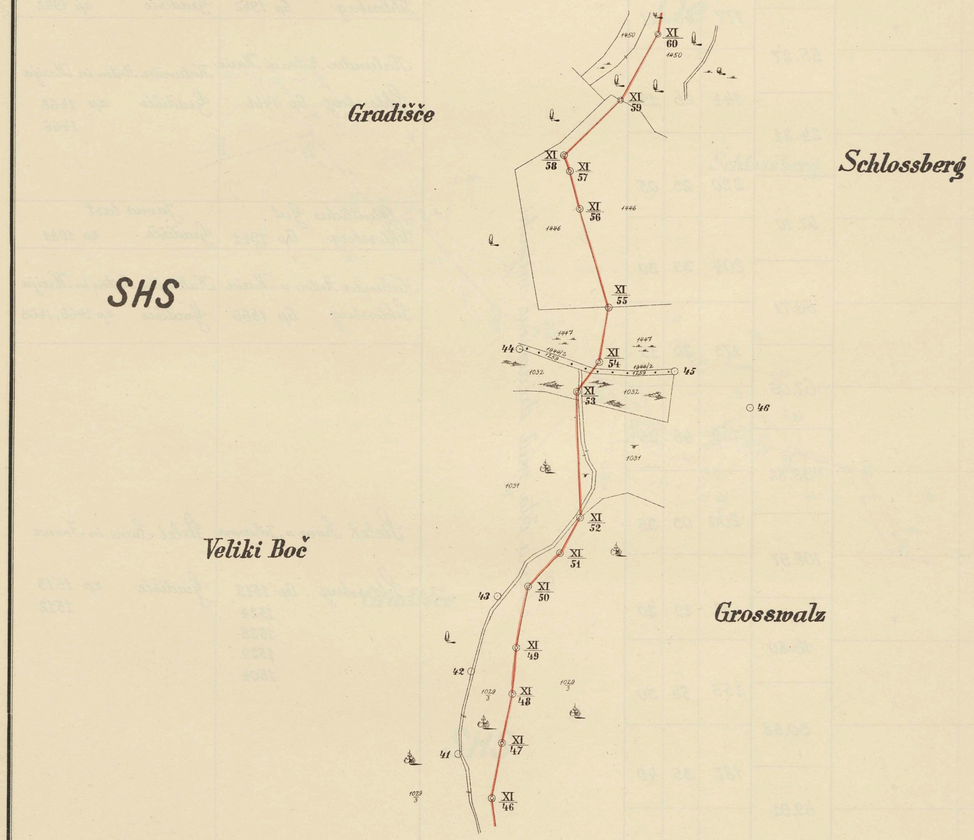

Mejni znak: štev.	tip	vrsta	lega v naravi	Horizontalno razdalje med mejnimi znaki (v metrih)	Horizontalni kot* °	′	″	Mejo tvori	Imena mejnih posestnikov** katastralne občine in številke parcel: v Avstrijski republiki	v kraljevini Srbov, Hrvatov in Slovencev
1	2	3	4	5	6			7	8	9
XI/61	C	Mejnik in plošča iz betona	Na mejni točki	42.65				Prema pota med državnimi mejniki.		
					96	34	00		Řepolusk Luxia Schlossberg Cp 1450	Řepolusk Lucija Gradišče zp 1450
				74.12						
XI/62	"	"	"		227	46	30			
				78.30					Kalunder Anton u. Maria Schlossberg Cp 1473	Kalunder Anton in Marija Gradišče zp 1473
XI/63	"	"	"		135	30	20			
				43.68					Öffentliches Gut Schlossberg Cp 1942	Javna last Gradišče zp 1942
XI/64	"	"	"		177	43	21			
				55.27					Kalunder Anton u. Maria Schlossberg Cp 1466	Kalunder Anton in Marija Gradišče zp 1468 1466
XI/65	"	"	"		144	26	19			
				24.21						
XI/66	"	"	"		220	23	05			
				57.10					Öffentliches Gut Schlossberg Cp 1941	Javna last Gradišče zp 1941
XI/67	"	"	"		204	33	30			
				50.71					Kalunder Anton u. Maria Schlossberg Cp 1466	Kalunder Anton in Marija Gradišče zp 1466, 1468
XI/68	"	"	"		173	20	15			
				67.05						
XI/69	"	"	"		169	46	25			
				38.82						
XI/70	"	"	"		200	03	25			
				108.97					Stelzl Franz u. Johanna Schlossberg Cp 1513 1524 1528 1529 1504	Stelzl Franc in Ivana Gradišče zp 1513 1512
XI/71	"	"	"		98	29	20			
				16.80						
XI/72	"	"	"		255	54	30			
				30.58						
XI/73	"	"	"		187	35	40			
				69.91						
XI/74	"	"	"		113	56	35			
				79.24						
XI/75	"	"	"		173	09	45			

* Od predhodnega mejnega znaka v smeri kazalca ure, k sledečemu mejnemu znaku.
** Imena posestnikov, imena katastralnih občin in številke parcel so vpisana po stanju zemljiške knjige z dne 18./X. 1921.

825-23

Horizontalna projekcija mejnega poteka

v merilu 1 : 2880.

10

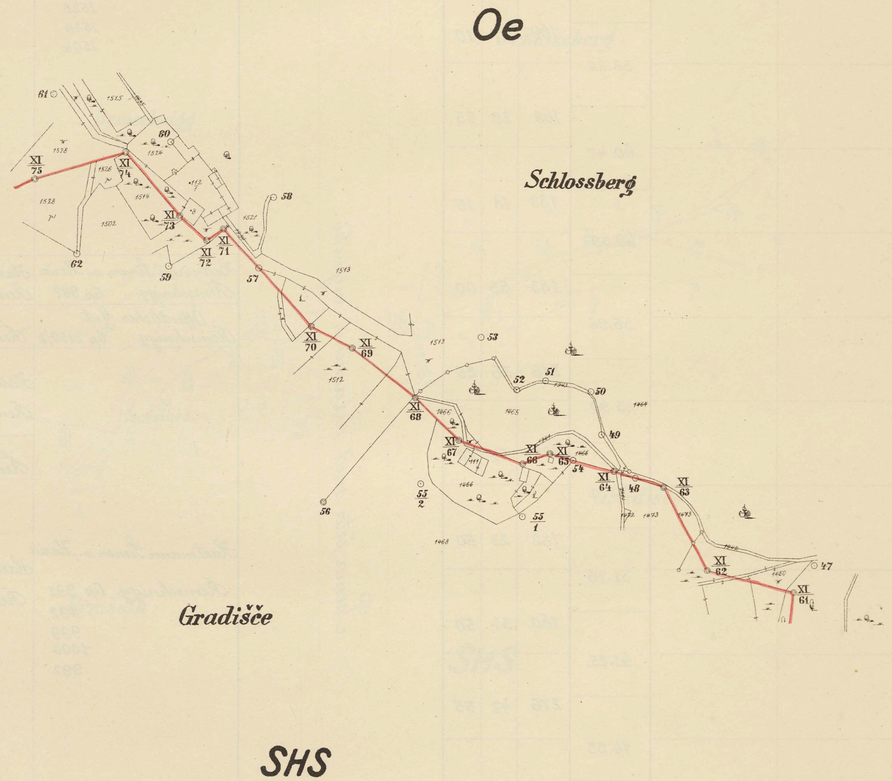

Mejni znak: štev.	tip	vrsta	lega v naravi	Horizontalno razdalje med mejnimi znaki (v metrih)	Horizontalni kot * °	′	″	Mejo tvori	Imena mejnih posestnikov ** katastralne občine in številke parcel: v Avstrijski republiki	v kraljevini Srbov, Hrvatov in Slovencev
1	2	3	4	5	6			7	8	9
XI/76	C	Mejnik in plošča iz betona	Na mejni točki	45.34				Prema čta med državnimi mejniki.		
					155	36	55			
				54.58						
XI/77	"	"	"		204	25	40			
				55.67						
XI/78	"	"	"		183	06	45		Stelzl Franz u. Johanna Schlossberg Cp 1513, 1524, 1528, 1529, 1504	Stelzl Franc in Ivana Gradišče rp 1512, 1514, 1526, 1528, 1529, 1504
				51.44						
XI/79	"	"	"		169	47	10			
				38.85						
XI/80	"	"	"		168	29	55			
				60.47						
XI/81	"	"	"		188	18	15			
				69.39						
XI/82	B	"	"		183	53	00		Hartmann Simon u. Maria Remschnigg Cp 987	Hartmann Šimon in Marija Remšnik rp 987
				56.96					Öffentliches Gut Remschnigg Cp 1450/2	Javna last Remšnik rp 1450/2
XI/83	C	"	"		216	36	25			
				23.90						Hartmann Šimon in Marija Remšnik rp 991
XI/84	"	"	"		128	54	20			
				30.31						Javna last Remšnik rp 1450/2
XI/85	"	"	"		182	23	50			
				31.76						
XI/86	"	"	"		160	34	50		Hartmann Simon u. Maria Remschnigg Cp 991, 992, 999, 1000, 992	Hartmann Šimon in Marija Remšnik rp 991, 992, 999, 1000, 1001/1
				41.25						
XI/87	"	"	"		276	42	55			
				14.33						
XI/88	"	"	"		69	19	17			
				40.33						
XI/89	B	"	"		252	01	19			
				42.27						
XI/90	C	"	"		176	35	15			

* Od predhodnega mejnega znaka v smeri kazalca ure, k sledečemu mejnemu znaku.
** Imena posestnikov, imena katastralnih občin in številke parcel so vpisana po stanju zemljiške knjige z dne 22./X. 1921.

825-23

Horizontalna projekcija mejnega poteka

v merilu 1 : 2880.

10

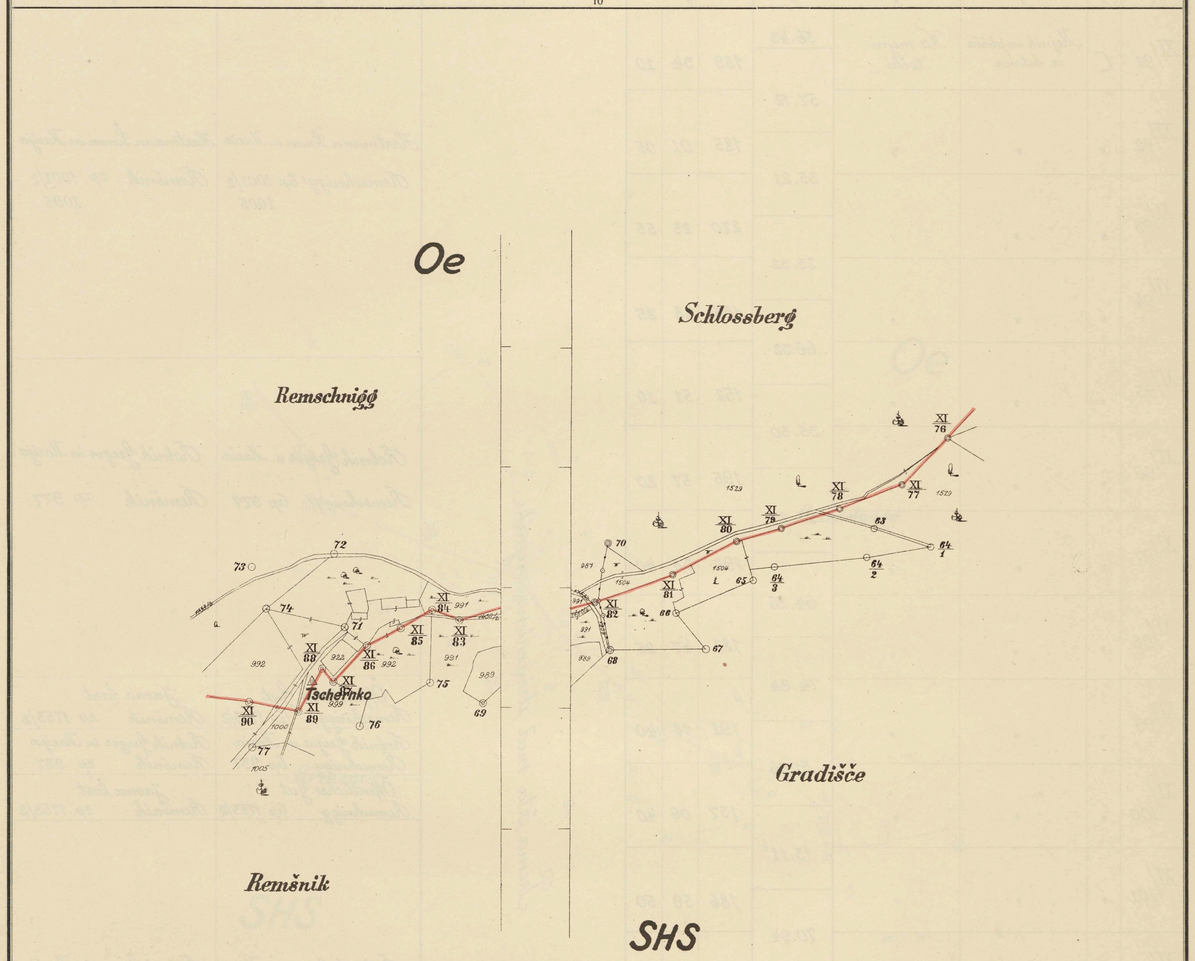

Mejni znak: štev.	tip	vrsta	leža v naravi	Horizontalno razdalje med mejnimi znaki (v metrih)	Horizontalni kot* °	′	″	Mejo tvori	Imena mejnih posestnikov** katastralne občine in številke parcel: v Avstrijski republiki	v kraljevini Srbov, Hrvatov in Slovencev
1	2	3	4	5	6			7	8	9
XI/91	C	Mejnik in plošča iz betona	Na mejni točki	56.43	159	34	10	Prema žica med državnimi mejniki.		
				57.12						
XI/92	"	"	"		185	01	05		Hartmann Simon u. Maria Remschnigg Cp 1001/2 1005	Hartmann Šimon in Marija Remšnik zp 1001/2 1005
				35.21						
XI/93	"	"	"		270	23	55			
				23.32						
XI/94	"	"	"		135	28	25			
				66.32						
XI/95	"	"	"		152	51	10			
				35.50						
XI/96	"	"	"		195	57	20		Robnik Gregor u. Maria Remschnigg Cp 977	Robnik Gregor in Marija Remšnik zp 977
				52.21						
XI/97	"	"	"		192	38	40			
				64.26						
XI/98	"	"	"		183	47	25			
				74.84						
XI/99	"	"	"		191	18	40		Öffentliches Gut Remschnigg Cp 1753/2	Javna last Remšnik zp 1753/2
				51.96					Robnik Gregor u. Maria Remschnigg Cp 937	Robnik Gregor in Marija Remšnik zp 937
XI/100	"	"	"		137	06	40		Öffentliches Gut Remschnigg Cp 1753/2	Javna last Remšnik zp 1753/2
				13.11						
XI/101	"	"	"		186	59	50			
				70.94						
XI/102	"	"	"		184	25	00		Robnik Gregor u. Maria Remschnigg Cp 946 951	Robnik Gregor in Marija Remšnik stp 65 zp 946 945 951 952
				89.70						
XI/103	"	"	"		234	25	45			
				40.92						
XI/104	"	"	"		150	40	00			
				64.89						
XI/105	"	"	"		191	24	50		Schardt Franz u. Theresia Remschnigg Cp 916	

* Od predhodnega mejnega znaka v smeri kazalca ure, k sledečemu mejnemu znaku.
** Imena posestnikov, imena katastralnih občin in številke parcel so vpisana po stanju zemljiške knjige z dne 7./XI. 1921.

825-23

Horizontalna projekcija mejnega poteka

v merilu 1 : 2880.

10

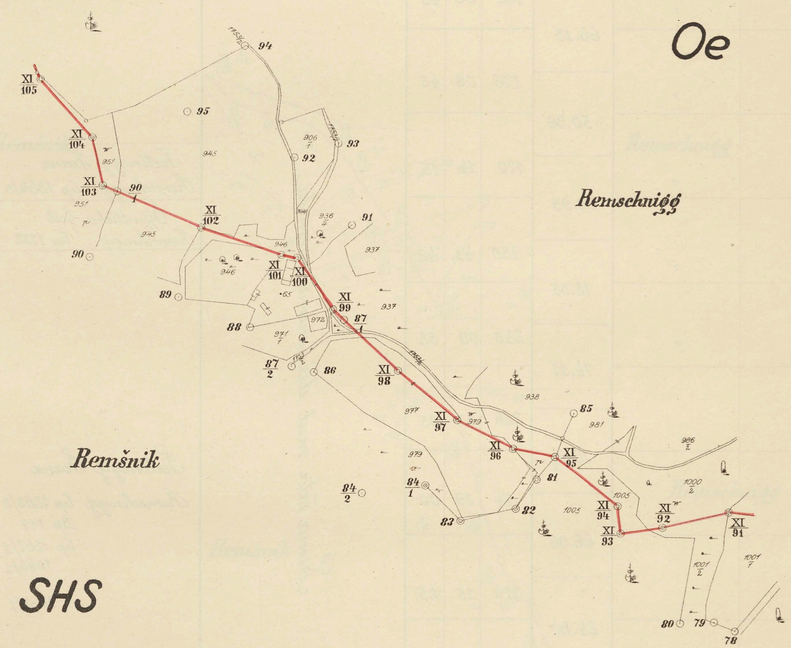

Mejni znak: štev.	tip	vrsta	lega v naravi	Horizontalno razdalje med mejnimi znaki (v metrih)	Horizontalni kot* °	′	″	Mejo tvori	Imena mejnih posestnikov** katastralne občine in številke parcel: v Avstrijski republiki	v kraljevini Srbov, Hrvatov in Slovencev
1	2	3	4	5	6			7	8	9
XI/106	C	Mejnik in plošča iz betona	Na mejni točki	18.87				Sprema čita med državnimi mejniki.	Schantl Franz u. Theresia Remschnigg Cp 916	
					185	42	30			
				40.90						
XI/107	"	"	"		160	53	15			
				27.72					Robnik Gregor u. Maria Remschnigg Cp 952	Robnik Gregor in Marija Remšnik zp 952
XI/108	"	"	"		204	48	00			
				43.60						
XI/109	"	"	"		182	38	45			
				66.13						
XI/110	"	"	"		176	08	45			
				50.96						
XI/111	B	"	"		170	14	15		Tertinegg Franz Remschnigg Cp 1264/3	Tertinegg Franc Remšnik zp 1264/3
				60.93						
XI/112	C	"	"		130	41	42		Öffentliches Gut Remschnigg Cp 1752	Javna last Remšnik zp 1752
				18.35						
XI/113	"	"	"		243	09	58			
				14.11						
XI/114	"	"	"		266	30	25			
				10.16						
XI/115	"	"	"		74	29	00		Tertinegg Franz Remschnigg Cp 1263/2 Bp 117 Cp 1267/1 1263/1 1267/1	Tertinegg Franc Remšnik zp 1263/2 1267/1 1263/1
				66.96						
XI/116	"	"	"		174	15	25			
				24.80						
XI/117	"	"	"		165	42	10			
				20.02						
XI/118	"	"	"		159	52	20			
				66.12						
XI/119	"	"	"		211	46	45			
				29.83						
XI/120	"	"	"		148	11	15		Öffentliches Gut Remschnigg Cp 1267/3	Javna last Remšnik Cp 1267/3

* Od predhodnega mejnega znaka v smeri kazalca ure, k sledečemu mejnemu znaku.
** Imena posestnikov, imena katastralnih občin in številke parcel so vpisana po stanju zemljiške knjige z dne 12./XI. 1921.

825-23

Horizontalna projekcija mejnega poteka

v merilu 1 : 2880.

10

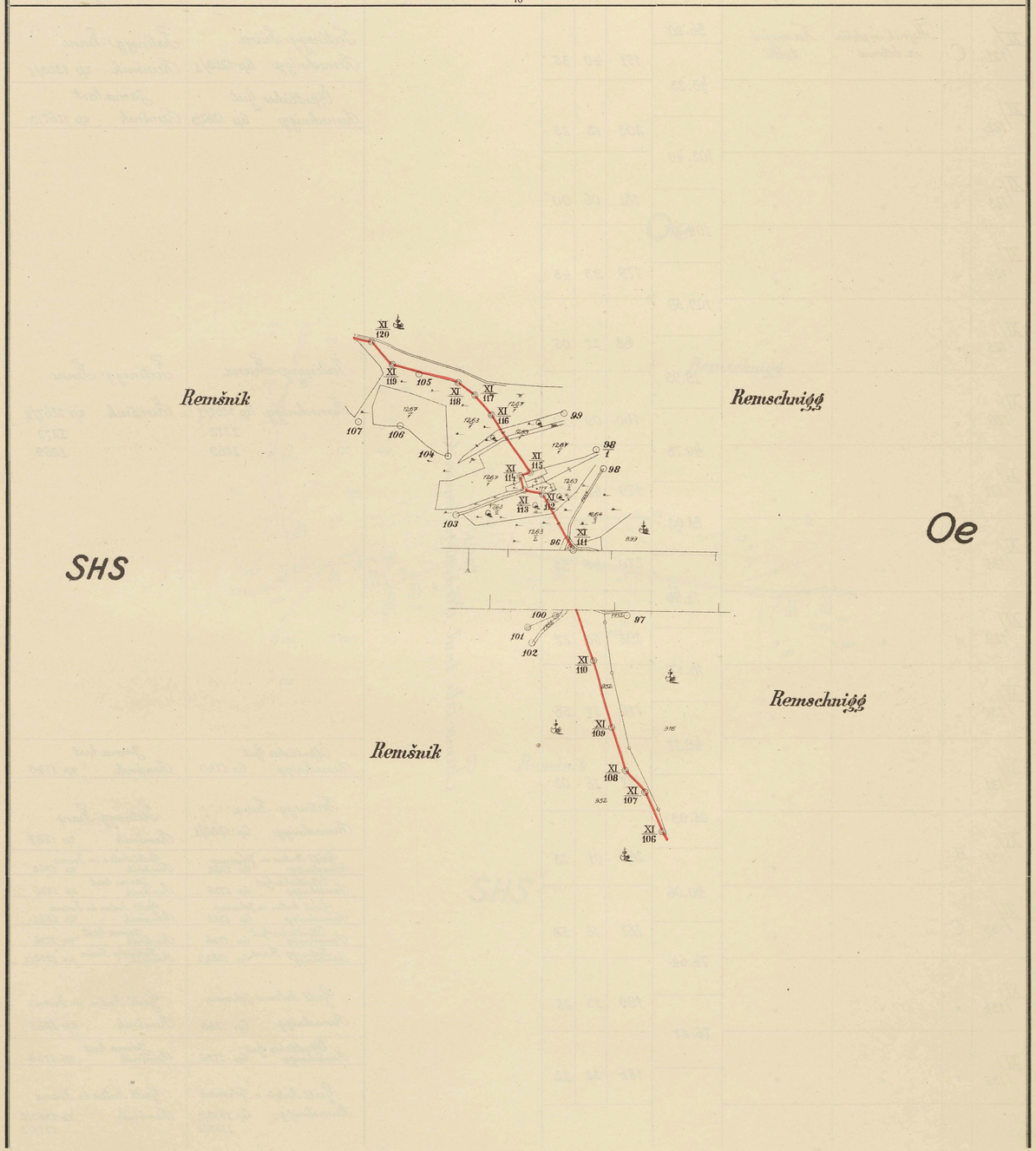

Mejni znak: štev.	tip	vrsta	leja v naravi	Horizontalno razdalje med mejnimi znaki (v metrih)	Horizontalni kot* °	′	″	Mejo tvori	Imena mejnih posestnikov** katastralne občine in številke parcel: v Avstrijski republiki	v kraljevini Srbov, Hrvatov in Slovencev
1	2	3	4	5	6			7	8	9
XI/121	C	Mejnik in plošča iz betona	Na mejni točki	56.20				Ferma čta med državnimi mejniki.	Fertinegg Franz Remschnigg Cp 1263/1	Fertinegg Franc Remšnik zp 1263/1
					151	40	35			
				43.23					Öffentliches Gut Remschnigg lip 1267/3	Javna last Remšnik zp 1267/3
XI/122	"	"	"		203	12	25			
				102.40						
XI/123	"	"	"		181	06	00			
				104.08						
XI/124	"	"	"		179	33	45			
				109.59						
XI/125	"	"	"		88	27	05			
				19.93					Fertinegg Franz Remschnigg lip 1267/1 1272 1269	Fertinegg Franc Remšnik zp 1267/1 1272 1269
XI/126	"	"	"		160	09	10			
				40.78						
XI/127	"	"	"		179	42	50			
				28.00						
XI/128	"	"	"		270	48	53			
				14.90						
XI/129	"	"	"		192	50	27			
				16.57						
XI/130	"	"	"		116	57	56			
				49.17						
XI/131	"	"	"		177	15	02			
				25.99						
XI/132	B	"	"		267	01	23			
				40.96						
XI/133	C	"	"		187	18	58			
				74.64						
XI/134	"	"	"		199	13	28			
				76.27						
XI/135	"	"	"		184	32	12			
									Öffentliches Gut Remschnigg Cp 1740	Javna last Remšnik zp 1740
									Fertinegg Franz Remschnigg Cp 1282/1	Fertinegg Franc Remšnik zp 1287
									Grill Anton u. Johanna Remschnigg Cp 1362	Grill Anton in Ivana Remšnik zp 1362
									Öffentliches Gut Remschnigg Cp 1736	Javna last Remšnik zp 1736
									Grill Anton u. Johanna Remschnigg Cp 1361	Grill Anton in Ivana Remšnik zp 1361
									Öffentliches Gut Remschnigg Cp 1736	Javna last Remšnik zp 1736
									Fertinegg Franz Remschnigg Cp 1282/1	Fertinegg Franc Remšnik zp 1282/1
									Grill Anton u. Johanna Remschnigg Cp 1265	Grill Anton in Ivana Remšnik zp 1265
									Öffentliches Gut Remschnigg Cp 1736	Javna last Remšnik zp 1736
									Grill Anton u. Johanna Remschnigg Cp 1353/2 1355/2	Grill Anton in Ivana Remšnik zp 1353/2 1355/2

* Od predhodnega mejnega znaka v smeri kazalca ure, k sledečemu mejnemu znaku.
** Imena posestnikov, imena katastralnih občin in številke parcel so vpisana po stanju zemljiške knjige z dne 19./XI. 1921

825-23

Horizontalna projekcija mejnega poteka

v merilu 1 : 2880.

10

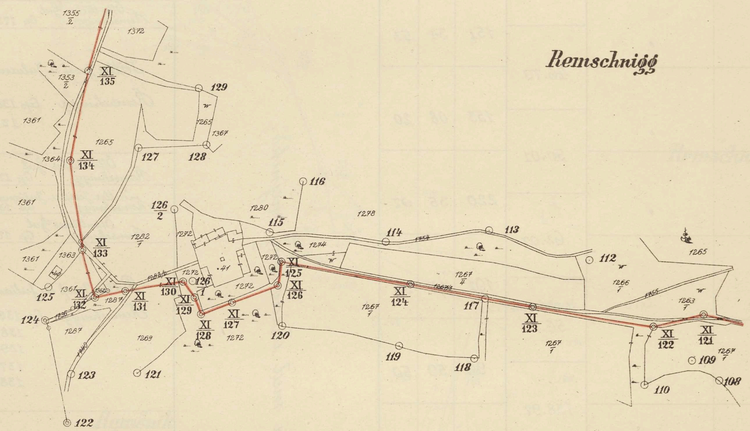

Mejni znak: štev.	tip	vrsta	lega v naravi	Horizontalno razdalje med mejnimi znaki (v metrih)	Horizontalni kot* °	′	″	Mejo tvori	Imena mejnih posestnikov** katastralne občine in številke parcel: v Avstrijski republiki	v kraljevini Srbov, Hrvatov in Slovencev
1	2	3	4	5	6			7	8	9
XI/136	C	Mejnik in plošča iz betona	Na mejni točki	67.94				Meja med državnimi mejniki.	Geill Anton u. Johanna Remschnigg Cp 1355/2	Geill Anton in Ivana Remšnik zp 1355/2
					151	54	22		Öffentliches Gut Remschnigg Cp 1739	Javna last Remšnik zp 1739
				52.85					Geill Anton u. Johanna Remschnigg Cp 1359	Geill Anton in Ivana Remšnik zp 1359
XI/137	"	"	"						Peitler Josef u. Julie Remschnigg Cp 1373	
					271	39	52		Öffentliches Gut Remschnigg Cp 1738	Javna last Remšnik zp 1738
				30.79					Peitler Josef u. Juliana Remschnigg Cp 1375	Geill Anton in Ivana Remšnik zp 1353/1
XI/138	"	"	"							Peitler Josip in Julijana Remšnik zp 1375
					157	28	40			
				52.60					Öffentliches Gut Remschnigg Cp 1736	Javna last Remšnik zp 1736
XI/139	"	"	"						Peitler Josef u. Juliana Remschnigg Cp 1394	Peitler Josip in Julijana Remšnik zp 1394
					151	47	33		Öffentliches Gut Remschnigg Cp 1736, 1758	Javna last Remšnik zp 1736, 1758,
				71.87					Peitler Josef u. Juliana Remschnigg Cp 1390/1	Peitler Josip in Julijana Remšnik zp 1390/1
XI/140	"	"	"						Öffentliches Gut Remschnigg Cp 1737	Javna last Remšnik zp 1737
					151	34	53			
				46.70					Peitler Josef u. Juliana Remschnigg Cp 1384 1379	Peitler Josip in Julijana Remšnik zp 1384 1379
XI/141	"	"	"							
					153	08	20			
				50.01					Öffentliches Gut Remschnigg Cp 1737	Javna last Remšnik zp 1737
XI/142	"	"	"						Peitler Josef u. Juliana Remschnigg Cp 1389	Peitler Josip in Julijana Remšnik zp 1389
					220	35	07		Öffentliches Gut Remschnigg Cp 1737	Javna last Remšnik zp 1737
				62.07					Peitler Josef u. Juliana Remschnigg Cp 1384 1389 1390/1 1379 1380	Peitler Josip in Julijana Remšnik zp 1384 1379 1378
XI/143	"	"	"							
					191	18	35			
				56.22						
XI/144	B	"	"							
					96	59	50			
				138.97					Peitler Blasius Remschnigg Cp 1419	Peitler Blaž Remšnik Cp 1419
XI/145	C	"	"							
					231	16	07			
				45.95					Öffentliches Gut Remschnigg Cp 1733/4	Javna last Remšnik zp 1733/4
XI/146	"	"	"						Peitler Blasius Remschnigg Cp 1448	Peitler Blaž Remšnik zp 1448
					170	12	10		Öffentliches Gut Remschnigg Cp 1733/4, 1796/3	Javna last Remšnik zp 1733/4
				102.85						Peitler Blaž Remšnik zp 1457
XI/147	"	"	"							
					146	49	25			
				68.81					Bezirksvertretung Arnfels Remschnigg Cp 1458/1 1477/2 1477/1 Bp 34 1488	Okrajni zastop Arnež Remšnik zp 1458/1 1479 1477/1 1482
XI/148	"	"	"							
					159	18	35			
				35.47						
XI/149	"	"	"							
					162	04	18			
				93.06						
XI/150	"	"	"							
					180	33	55			
									Öffentliches Gut Remschnigg Cp 1733/4	Javna last Remšnik zp 1733/4
										Okrajni zastop Arnež Remšnik zp 1484

* Od predhodnega mejnega znaka v smeri kazalca ure, k sledečemu mejnemu znaku.
** Imena posestnikov, imena katastralnih občin in številke parcel so vpisana po stanju zemljiške knjige z dne 19./X. 1921

Horizontalna projekcija mejnega poteka

v merilu 1 : 2880.

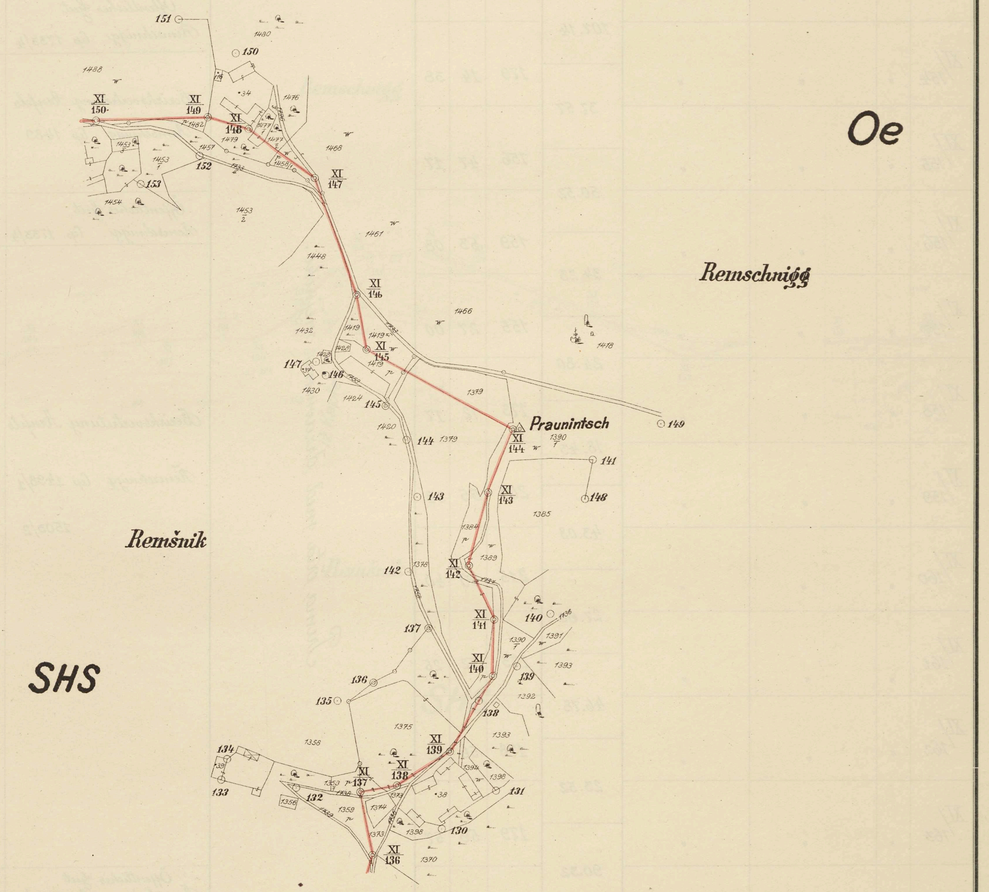

Mejni znak: štev. (1)	tip (2)	vrsta (3)	lega v naravi (4)	Horizontalno razdalje med mejnimi znaki (v metrih) (5)	Horizontalni kot* (6): 0	′	″	Mejo tvori (7)	Imena mejnih posestnikov** katastralne občine in številke parcel: v Avstrijski republiki (8)	v kraljevini Srbov, Hrvatov in Slovencev (9)
XI/151	C	Mejnik in plošča iz betona	Na mejni točki	81.94	168	45	28	Skema črta med državnimi mejniki.	Bezirksvertretung Arnfels Remschnigg čp 1484	Okrajni zastop Arnež Remšnik zp 1484
XI/152	"	"	"	61.39	217	28	05		Peitler Blasius Remschnigg čp 1440	Peitler Blaž Remšnik zp 1440 1441 1440
XI/153	"	"	"	85.58	176	30	27		Öffentliches Gut Remschnigg čp 1733/4	
XI/154	"	"	"	107.14	179	14	38		Bezirksvertretung Arnfels Remschnigg čp 1489	Okrajni zastop Arnež Remšnik zp 1439
XI/155	"	"	"	37.57	156	47	17			Peitler Blaž Remšnik zp 1440, 1493,
XI/156	"	"	"	50.52	159	53	08		Öffentliches Gut Remschnigg čp 1733/4	Javna last Remšnik zp 1734
XI/157	"	"	"	34.23	155	27	00			
XI/158	"	"	"	24.80	173	12	17		Bezirksvertretung Arnfels	Okrajni zastop Arnež
XI/159	"	"	"	18.43	201	55	38		Remschnigg čp 1498/1 1503/2	Remšnik zp 1498/2 1503/1 1683/4 1500/2
XI/160	"	"	"	43.08	215	49	40			
XI/161	"	"	"	27.60	173	52	25			
XI/162	"	"	"	46.78	178	56	12			
XI/163	"	"	"	23.52	179	56	57			
XI/164	"	"	"	90.32	160	08	10			
XI/165	"	"	"	84.07	206	07	39			
									Öffentliches Gut Remschnigg čp 1733/4	Javna last Remšnik zp 1733/4
									Bezirksvertretung Arnfels Remschnigg čp 1504	Okrajni zastop Arnež Remšnik zp 1504
									Öffentliches Gut Remschnigg čp 1733/4	Javna last Remšnik zp 1733/4
									Bezirksvertretung Arnfels Remschnigg čp 1702/5 1702/3	Okrajni zastop Arnež Remšnik zp 1500/2 1702/5 1702/6 1702/3

* Od predhodnega mejnega znaka v smeri kazalca ure, k sledečemu mejnemu znaku.
** Imena posestnikov, imena katastralnih občin in številke parcel so vpisana po stanju zemljiške knjige z dne 9./X. 1921.

Horizontalna projekcija mejnega poteka

v merilu 1 : 2880.

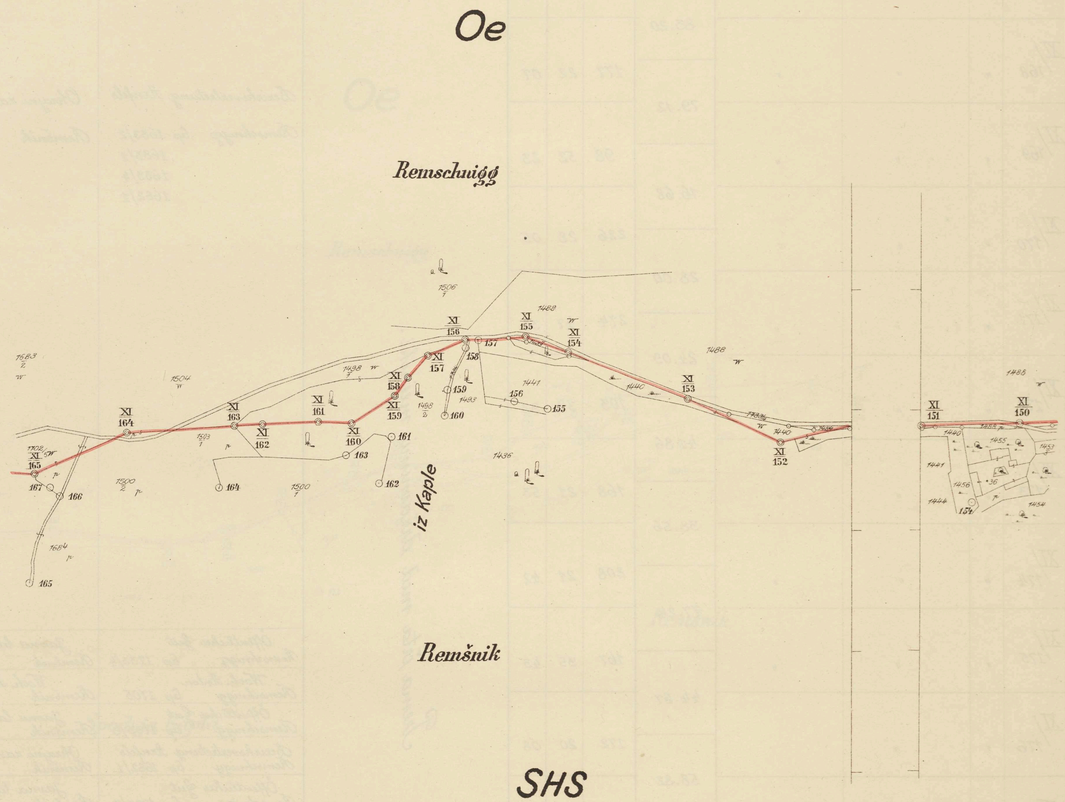

Mejni znak: štev.	tip	vrsta	leg a v naravi	Horizontalno razdalje med mejnimi znaki (v metrih)	Horizontalni kot*: °	′	″	Mejo tvori	Imena mejnih posestnikov** katastralne občine in številke parcel: v Avstrijski republiki	v kraljevini Srbov, Hrvatov in Slovencev
1	2	3	4	5	6			7	8	9
XI/166	C	Mejnik in plošča iz betona	Na mejni točki	33.73				Mejo tvori zidani mejniki.	Bezirksvertretung Arnfels Remschnigg Cp 1702/5 1702/3	Okrajni zastop Arnež Remšnik zp 1500/2, 1702/5, 1702/6, 1702/3
					196	55	55			
XI/167	"	"	"	41.39					Öffentliches Gut Remschnigg Cp 1733/4	Javna last Remšnik zp 1733/4
					157	27	30			
XI/168	"	"	"	83.20						
					177	22	07			
XI/169	"	"	"	79.12					Bezirksvertretung Arnfels Remschnigg Cp 1683/2 1683/1 1683/4 1682/1	Okrajni zastop Arnež Remšnik zp 1683/4 1683/1 1683/4 1682/1
					98	52	23			
XI/170	"	"	"	16.68						
					226	28	05			
XI/171	"	"	"	28.00						
					274	47	32			
XI/172	"	"	"	24.09						
					103	39	33			
XI/173	"	"	"	41.86						
					168	21	53			
XI/174	"	"	"	38.56						
					208	21	42			
XI/175	"	"	"	77.24						
					167	35	43			
XI/176	"	"	"	44.67						
					172	20	08			
XI/177	"	"	"	58.82						
					181	12	13			
XI/178	"	"	"	50.68						
					197	41	05			
XI/179	"	"	"	49.25						
					193	20	25			
XI/180	"	"	"	97.99						
					169	00	05			
									Öffentliches Gut Remschnigg Cp 1733/4	Javna last Remšnik zp 1733/4
									Woch. Anton Remschnigg Cp 1705	Woch. Anton Remšnik zp 1705
									Öffentliches Gut Remschnigg Cp 1733/3	Javna last Remšnik zp 1733/3
									Bezirksvertretung Arnfels Remschnigg Cp 1682/1	Okrajni zastop Arnež Remšnik zp 1682/1
									Öffentliches Gut Remschnigg Cp 1733/3	Javna last Remšnik zp 1733/3
									Namernik Maria Unterkappel Cp 1438	Namernik Marija Spodnja Kapla zp 1488 1487
									Öffentliches Gut Remschnigg Cp 1733/3	Javna last Remšnik zp 1733/3
									Bezirksvertretung Arnfels Remschnigg Cp 1708/1	Okrajni zastop Arnež Remšnik zp 1707/1

* Od predhodnega mejnega znaka v smeri kazalca ure, k sledečemu mejnemu znaku.
** Imena posestnikov, imena katastralnih občin in številke parcel so vpisana po stanju zemljiške knjige z dne 9./X. 1921.

825-23

Horizontalna projekcija mejnega poteka

v merilu 1 : 2880.

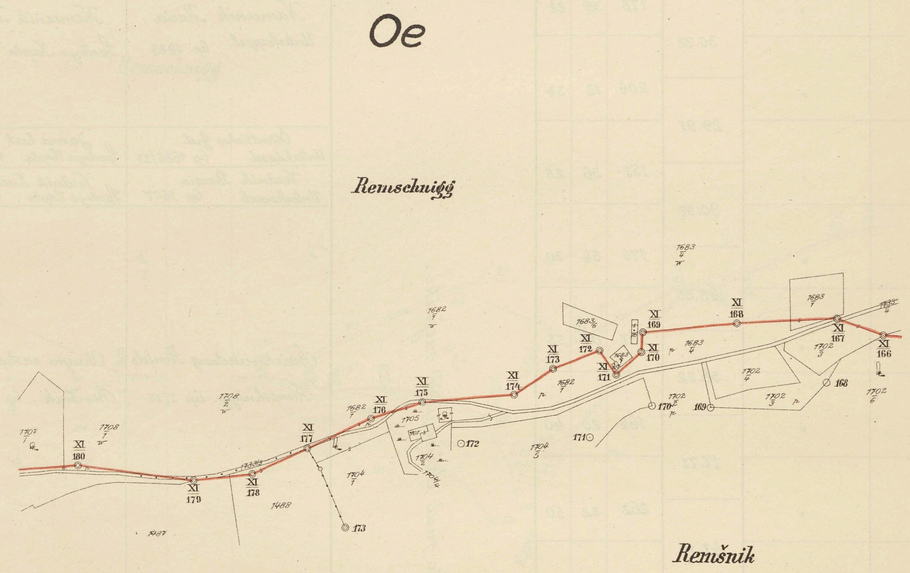

Mejni znak: štev.	tip	vrsta	lega v naravi	Horizontalno razdalje med mejnimi znaki (v metrih)	Horizontalni kot* °	′	″	Mejo tvori	Imena mejnih posestnikov** katastralne občine in številke parcel: v Avstrijski republiki	v kraljevini Srbov, Hrvatov in Slovencev
1	2	3	4	5	6			7	8	9
XI/181	C	Mejnik in plošča iz betona	Na mejni točki	77.42				Njena črta med državnimi mejniki.	Bezirksvertretung Arnfels Remschnigg Cp 1707/1 1713	Okrajni zastop Arnež Remšnik zp 1707/1
					170	21	38			
XI/182	"	"	"	29.92						
					170	25	00		Öffentliches Gut Remschnigg Cp 1733/3	Javna last Remšnik zp 1733/3
XI/183	"	"	"	82.02						
					178	35	22		Namestnik Maria Unterkappel Cp 1489	Namestnik Marija Spodnja Kapla zp 1489
XI/184	"	"	"	30.72						
					206	12	34			
XI/185	"	"	"	29.91						
					151	36	25		Öffentliches Gut Unterkappel Cp 1686/13	Javna last Spodnja Kapla zp 1686/13
XI/186	"	"	"	90.57					Verdnik Theresia Unterkappel Cp 1507	Verdnik Tereza Spodnja Kapla zp 1507
					176	54	30			
XI/187	"	"	"	48.85						
					167	09	55		Bezirksvertretung Arnfels Remschnigg Cp 1715	Okrajni zastop Arnež Remšnik Cp 1715
XI/188	"	"	"	36.22						
					164	20	40			
XI/189	"	"	"	17.71						
					262	32	50			
XI/190	"	"	"	47.15						
					162	26	05			
XI/191	"	"	"	44.69						
					171	04	05			
XI/192	"	"	"	43.07						
					194	40	25			
XI/193	"	"	"	27.30						
					176	43	57			
XI/194	"	"	"	30.85						
					173	20	37		Öffentliches Gut Remschnigg Cp 1733/1	Javna last Remšnik zp 1733/1
XI/195	"	"	"	65.54						
					203	14	41		Bezirksvertretung Arnfels Remschnigg Cp 1719, 1726,	Okrajni zastop Arnež Remšnik zp 1725

* Od predhodnega mejnega znaka v smeri kazalca ure, k sledečemu mejnemu znaku.
** Imena posestnikov, imena katastralnih občin in številke parcel so vpisana po stanju zemljiške knjige z dne 9./X. 1921.

Horizontalna projekcija mejnega poteka

v merilu 1 : 2880.

10

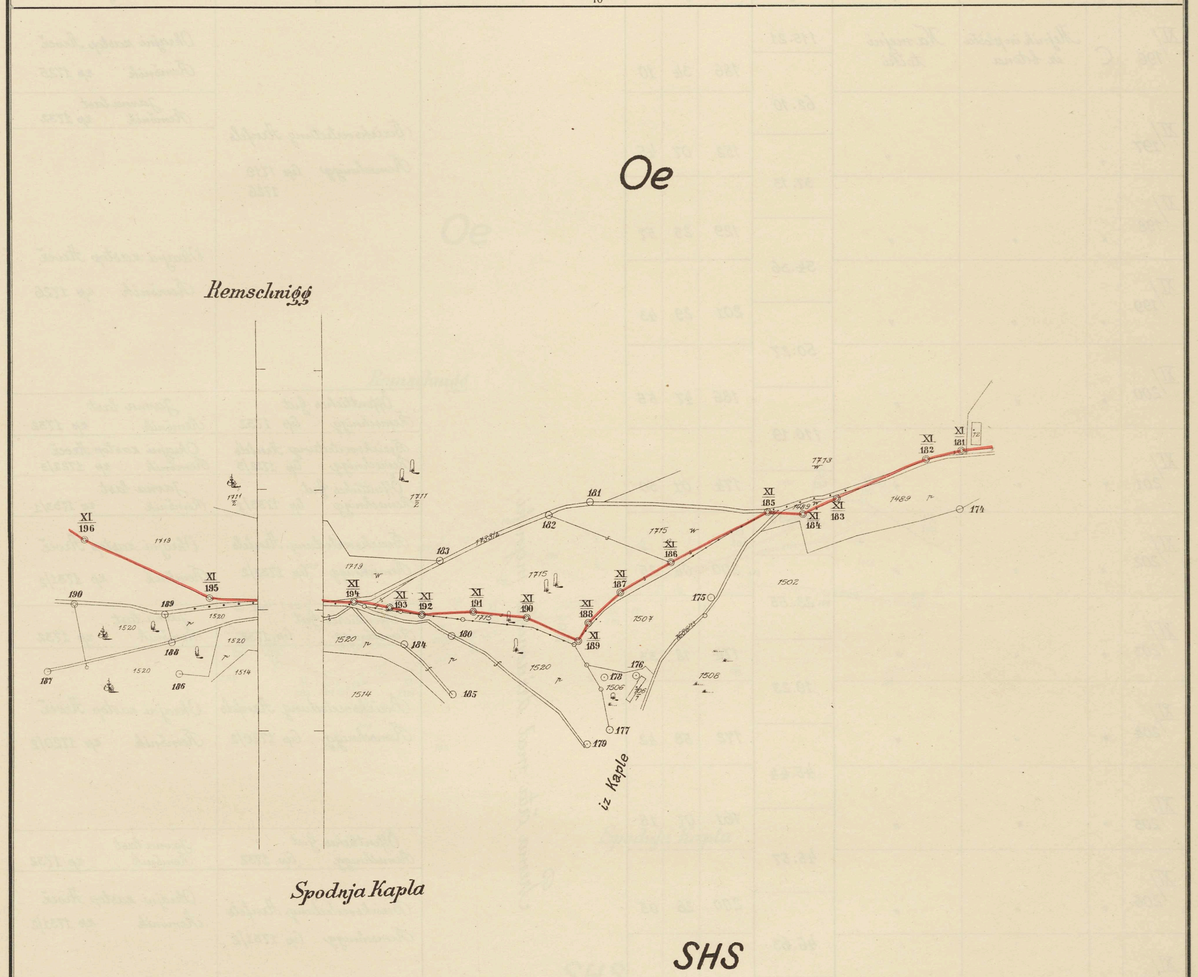

Mejni znak: štev.	tip	vrsta	lega v naravi	Horizontalno razdalje med mejnimi znaki (v metrih)	Horizontalni kot*: °	′	″	Mejo tvori	Imena mejnih posestnikov** katastralne občine in številke parcel: v Avstrijski republiki	v kraljevini Srbov, Hrvatov in Slovencev
1	2	3	4	5	6			7	8	9
XI/196	C	Mejnik in plošča iz betona	Na mejni točki	115.21				Srena črta med državnimi mejniki.		Okrajni zastop Hrvež Remšnik zp 1725
					186	34	10			
				62.10						Javna last Remšnik zp 1732
XI/197	"	"	"						Bezirksvertretung Arnfels Remschnigg Cp 1719 1726	
					152	07	45			
				37.13						
XI/198	"	"	"							
					129	23	57			
				34.36						Okrajni zastop Hrvež Remšnik zp 1726
XI/199	"	"	"							
					201	29	43			
				50.27						
XI/200	"	"	"							
					186	47	55			
				110.19					Öffentliches Gut Remschnigg Cp 1732	Javna last Remšnik zp 1732
XI/201	"	"	"						Bezirksvertretung Arnfels Remschnigg Cp 1722/3	Okrajni zastop Hrvež Remšnik zp 1722/3
					174	01	50		Öffentliches Gut Remschnigg Cp 1733/1	Javna last Remšnik zp 1733/1
				44.88						
XI/202	"	"	"						Bezirksvertretung Arnfels Remschnigg Cp 1731/2	Okrajni zastop Hrvež Remšnik zp 1731/2
					200	04	25			
				28.55						
XI/203	"	"	"						Öffentliches Gut Remschnigg Cp 1732	Javna last Remšnik zp 1732
					174	18	33			
				19.23						
XI/204	"	"	"						Bezirksvertretung Arnfels Remschnigg Cp 1720/2	Okrajni zastop Hrvež Remšnik zp 1720/2
					172	58	42			
				45.44						
XI/205	"	"	"							
					161	07	15			
				45.57						
XI/206	"	"	"						Öffentliches Gut Remschnigg Cp 1732	Javna last Remšnik zp 1732
					200	26	05			
				46.63						
XI/207	"	"	"						Bezirksvertretung Arnfels Remschnigg Cp 1731/2	Okrajni zastop Hrvež Remšnik zp 1731/2
					212	43	15			
				44.73						
XI/208	"	"	"						Öffentliches Gut Remschnigg Cp 1732	Rebernik Peter Spodnja Kapla zp 1628
					176	40	25		Bezirksvertretung Arnfels Remschnigg Cp 1720/2	Javna last Remšnik zp 1732 Spodnja Kapla zp 1676/3
				25.81						
XI/209	"	"	"						Rebernig Andreas Hardegg Cp 653	Rebernik Andrej Hardegg zp 653
					204	13	45			
				38.31						
XI/210	"	"	"							
					177	43	50			

* Od predhodnega mejnega znaka v smeri kazalca ure, k sledečemu mejnemu znaku.
** Imena posestnikov, imena katastralnih občin in številke parcel so vpisana po stanju zemljiške knjige z dne 9./X. 1921.

Horizontalna projekcija mejnega poteka

v merilu 1 : 2880.

10

Oe

Remschnigg

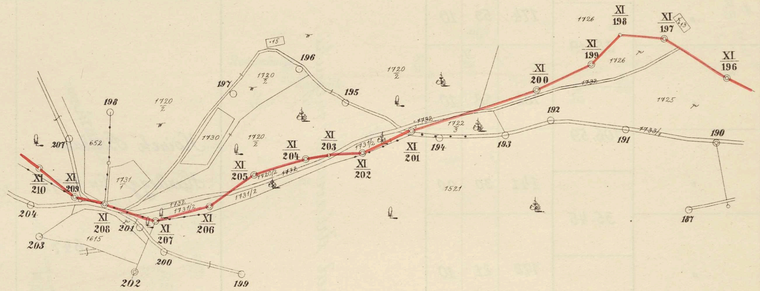

Spodnja Kapla

SHS

Mejni znak: štev.	tip	vrsta	leg a v naravi	Horizontalno razdalje med mejnimi znaki (v metrih)	Horizontalni kot * °	′	″	Mejo tvori	Imena mejnih posestnikov ** katastralne občine in številke parcel: v Avstrijski republiki	v kraljevini Srbov, Hrvatov in Slovencev
1	2	3	4	5	6			7	8	9
XI/211	C	Mejnik in plošča iz betona	Na mejni točki	56.47				Meja med mejniki.	Rebernig Andreas Hardegg Cp 653	Rebernik Andrej Hardegg zp 653
					161	52	30			
XI/212	"	"	"	37.67						
					162	15	10		Kaschmann Therese Hardegg Cp 643/3	Kašmann Tereza Hardegg zp 643/3
XI/213	"	"	"	40.31						
					158	35	35			
XI/214	"	"	"	95.75					Öffentliches Gut Unterkappel Cp 1676/3	Javna last Spodnja Kapla zp 1676/3
					188	02	35			
XI/215	"	"	"	40.09					Rebernig Peter Unterkappel Cp 1628	Rebernik Peter Spodnja Kapla zp 1628
					195	34	10			
XI/216	"	"	"	87.04					Öffentliches Gut Unterkappel Cp 1676/3	Javna last Spodnja Kapla zp 1676/3
					174	53	10		Kaschmann Therese Hardegg Cp 643/3	Kašman Tereza Hardegg zp 643/3
XI/217	"	"	"	35.19						
					182	58	10			
XI/218 Δ	B	"	"	106.59					Koisek Barbara Hardegg Cp 643/1 647 643/2 Bp 3 Cp 643/2	Koizek Barbara Hardegg zp 643/1 647 643/2 647
					141	30	00			
XI/219	C	"	"	35.45						
					172	21	10			
XI/220	"	"	"	68.65						
					139	25	05			
XI/221	"	"	"	52.46						
					209	47	15			
XI/222	"	"	"	21.99						
					209	47	40			
XI/223	B	"	"	32.57						
					194	47	00			
XI/224	C	"	"	94.66						
					149	49	00			
XI/225	"	"	"	88.49						
					228	37	10			
										Javna last Spodnja Kapla zp 1676/3
									Öffentliches Gut (Bezirksstraße) Hardegg Cp 673/1	Javna last (okrajna cesta) Gornja Kapla zp 1264
									Öffentliches Gut Oberkappel Cp 1262	Javna last Gornja Kapla zp 1262
									Koisek Barbara Hardegg Cp 637, 636	Koisek Barbara Hardegg zp 635, 636
									Paulitsch, Anton Hardegg Cp 633 632	Paulitsch, Anton Hardegg zp 633 632

* Od predhodnega mejnega znaka v smeri kazalca ure, k sledečemu mejnemu znaku.
** Imena posestnikov, imena katastralnih občin in številke parcel so vpisana po stanju zemljiške knjige z dne 9./X. 1921.

Horizontalna projekcija mejnega poteka

v merilu 1 : 2880.

10

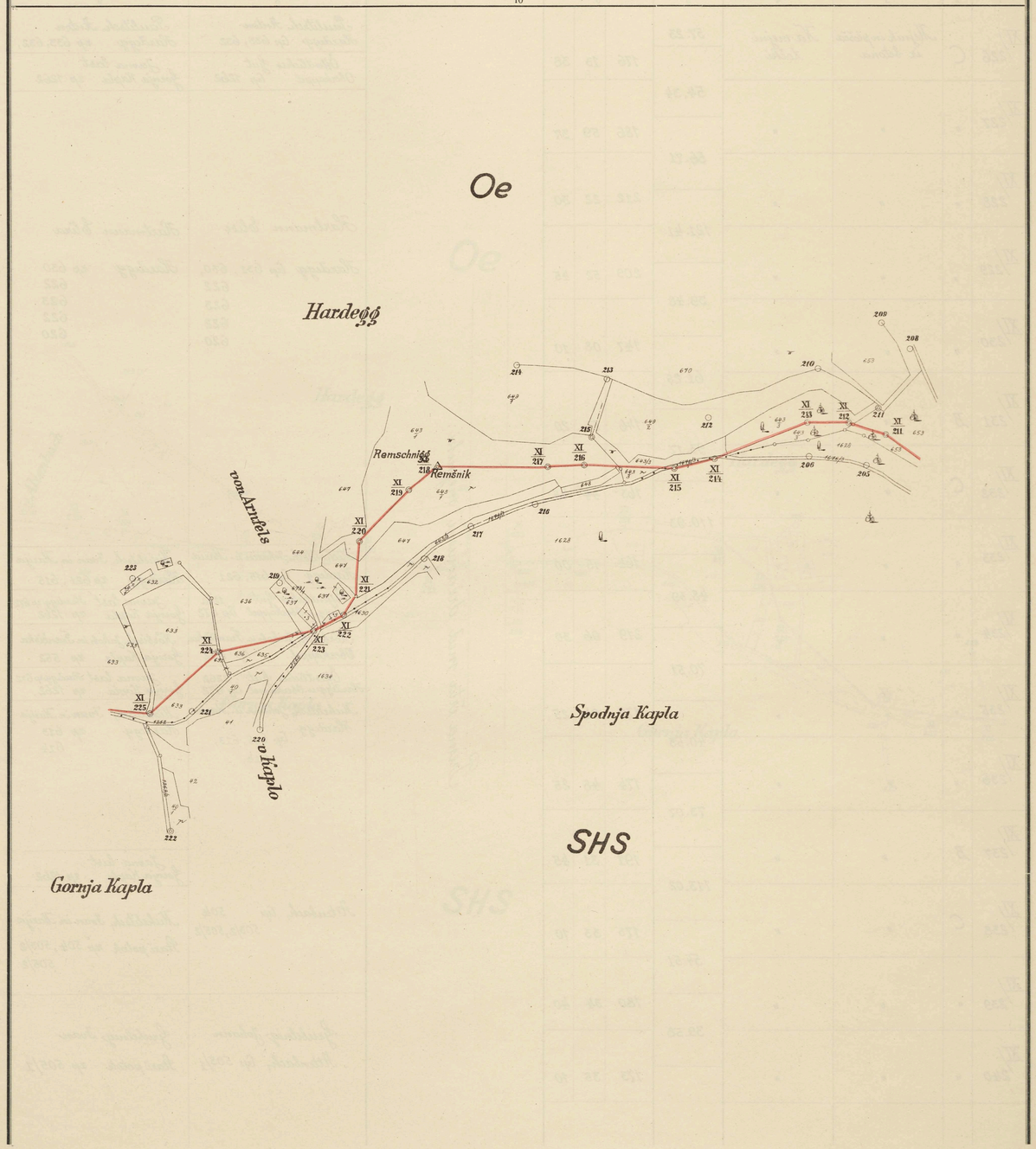

Mejni znak: štev.	tip	vrsta	lega v naravi	Horizontalno razdalje med mejnimi znaki (v metrih)	Horizontalni kot * 0	′	″	Mejo tvori	Imena mejnih posestnikov.** katastralne občine in številke parcel: v Avstrijski republiki	v kraljevini Srbov, Hrvatov in Slovencev
1	2	3	4	5	6			7	8	9
XI/226	C	Mejnik in plošča iz betona	Na mejni točki	57.23				Rena črta med državnimi mejniki.	Paulitsch, Anton Hardegg Cp 633, 632	Paulitsch, Anton Hardegg zp 633, 632,
					176	13	38		Öffentliches Gut Oberkoppel Cp 1262	Javna last Gornja Kapla zp 1262
				54.34						
XI/227	"	"	"							
					186	59	37			
				56.71						
XI/228	"	"	"							
					212	22	30			
				121.41					Hartmann Elise	Hartmann Eliza
XI/229	"	"	"							
					209	52	45		Hardegg Cp 631, 630, 622 623 622 620	Hardegg zp 630 622 623 622 620
				39.48						
XI/230	"	"	"							
					147	08	10			
				61.25						
XI/231	B	"	"							
					146	54	20			
				93.17						
XI/232	C	"	"							
					163	44	45			
				110.93						
XI/233	"	"	"							
					164	15	00		Michelitsch, Johann u. Maria Hardegg Cp 615, 621	Michelitsch, Ivan in Marija Hardegg zp 621, 615
				48.39						
XI/234	"	"	"							
					219	06	30		Öffentliches Gut 1262 Hardegg u. Oberkoppel Cp 672	Javna last Hardegg zp 672 Gornja Kapla zp 1262
				70.51						
XI/235	"	"	"						Körbisch, Jakob u. Franziska Oberkoppel Cp 552	Körbisch, Jakob in Frančiška Gornja Kapla zp 552
					170	04	25		Öffentliches Gut 1262 Hardegg u. Oberkoppel Cp 672	Javna last Hardegg zp 672 Gornja Kapla zp 1262
				40.53						
XI/236	"	"	"						Michelitsch, Johann u. Maria Hardegg Cp 615, 613, 614,	Michelitsch, Ivan in Marija Hardegg zp 613 614
					174	48	25			
				73.07						
XI/237	B	"	"							
					191	31	45			Javna last Gornja Kapla zp 1262
				113.02						
XI/238	C	"	"						Attenbach, Cp 504 503/2, 505/2	Michelitsch, Ivan in Marija Stari potok zp 504, 503/2 505/2
					175	33	10			
				54.51						
XI/239	"	"	"							
					180	34	40			
				39.58						
XI/240	"	"	"						Grubelnig Johann Attenbach Cp 505/1	Grubelnig Ivan Stari potok zp 505/1
					173	35	10			

* Od predhodnega mejnega znaka v smeri kazalca ure, k sledečemu mejnemu znaku.
** Imena posestnikov, imena katastralnih občin in številke parcel so vpisana po stanju zemljiške knjige z dne 3./XI. 1921.

Horizontalna projekcija mejnega poteka

v merilu 1 : 2880.

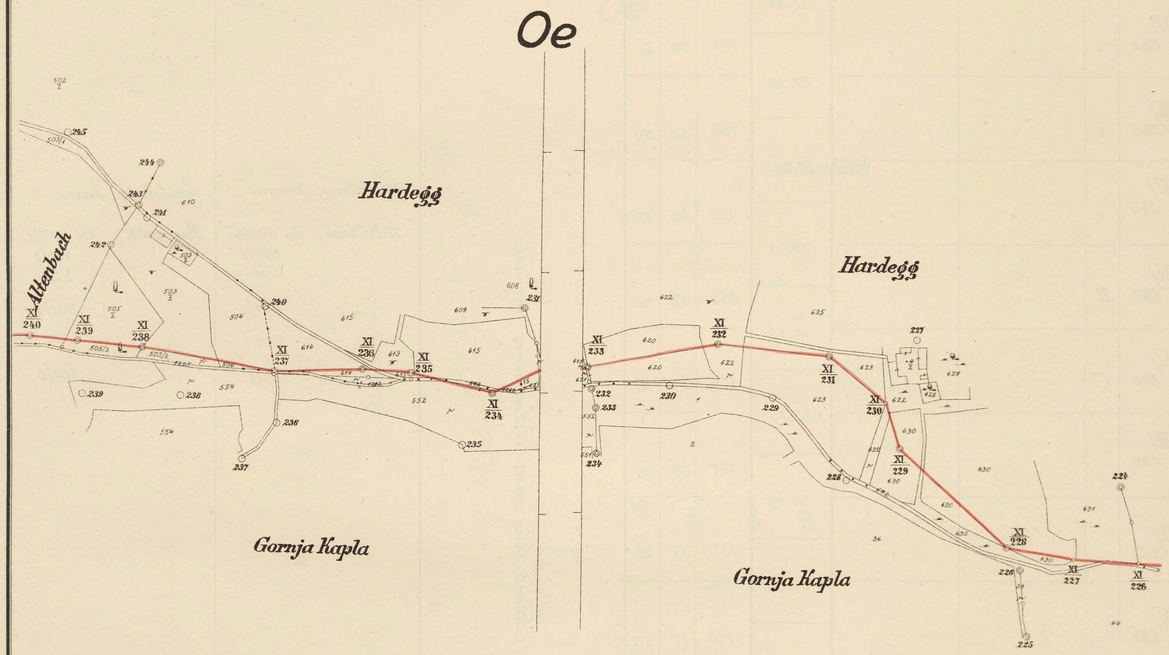

SHS

Mejni znak: štev.	tip	vrsta	lega v naravi	Horizontalno razdalje med mejnimi znaki (v metrih)	Horizontalni kot*: °	′	″	Mejo tvori	Imena mejnih posestnikov** katastralne občine in številke parcel: v Avstrijski republiki	v kraljevini Srbov, Hrvatov in Slovencev
1	2	3	4	5	6			7	8	9
XI/241	C	Mejnik in ploščа iz betona	Na mejni točki	56.93				Sama ěta med državnimi mejniki.		
					182	34	30			
				46.67						
XI/242	"	"	"		180	06	10			
				49.90						
XI/243	"	"	"		190	57	30			
				47.30						
XI/244	"	"	"		175	04	50			
				27.16						
XI/245	"	"	"		166	53	30			
				51.88						
XI/246	"	"	"		190	46	15		Grubelnig Johann Attenbach, Cp 505/1 503/1 516 503/1 517 503/1	Grubelnig Ivan Stari potok Zp 505/1 503/1 516 503/1 517 503/1
				39.41						
XI/247	B	"	"		264	52	35			
				32.35						
XI/248	C	"	"		171	45	10			
				32.64						
XI/249	"	"	"		177	09	45			
				35.19						
XI/250	"	"	"		182	15	40			
				36.05						
XI/251	"	"	"		185	17	55			
				23.64						
XI/252	"	"	"		177	44	45			
				43.41						
XI/253	"	"	"		181	29	00			
				41.48						
XI/254	"	"	"		161	29	45			
				67.09						
XI/255	"	"	"		170	08	55			

* Od predhodnega mejnega znaka v smeri kazalca ure, k sledečemu mejnemu znaku.
** Imena posestnikov, imena katastralnih občin in številke parcel so vpisana po stanju zemljiške knjige z dne 3./XI. 1921.

Horizontalna projekcija mejnega poteka

v merilu 1 : 2880.

10

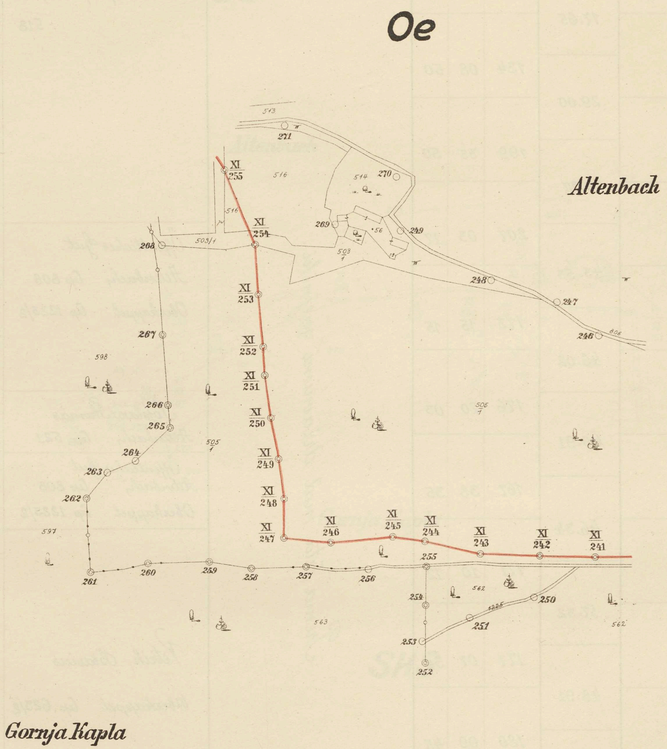

Mejni znak: štev.	tip	vrsta	lega v naravi	Horizontalno razdalje med mejnimi znaki (v metrih)	Horizontalni kot * °	′	″	Mejo tvori	Imena mejnih posestnikov ** katastralne občine in številke parcel: v Avstrijski republiki	v kraljevini Srbov, Hrvatov in Slovencev
1	2	3	4	5	6			7	8	9
XI/256	C	Mejnik in plošča iz betona	Na mejni točki	41.26				Prema šta med državnimi mejniki.	Grubelnig Johann Altenbach, Cp 503/1, 517	Grubelnig Ivan Stari potok zp 517, 503/1
					146	55	35		Öffentliches Gut Altenbach, Cp 806	Javna last Stari potok zp 806
				30.38						
XI/257	"	"	"						Grubelnig Johann Altenbach, Cp 513, 512,	Grubelnig Ivan Stari potok zp 513
					196	15	15			
				64.07						
XI/258	B	"	"						Toplar Thomas Altenbach, Cp 518, 520 518	Toplar Tomaž Stari potok zp 519 518 520
					142	22	52			
				17.65						
XI/259	C	"	"							
					134	08	50			
				29.00						
XI/260	"	"	"							
					199	35	50			
				29.27						
XI/261	"	"	"							
					207	03	17			
				43.53					Öffentliches Gut Altenbach, Cp 808 Oberkappel Cp 1223/2	Javna last Gornja Kapla zp 808 Stari potok zp 1223/2
XI/262	"	"	"							Toplar Tomaž Gornja Kapla zp 603
					173	15	15			
				46.02						
XI/263	"	"	"							Javna last Stari potok zp 808 Gornja Kapla zp 1223/2
					176	20	03		Toplar Thomas Altenbach, Cp 521	
				60.91						
XI/264	"	"	"						Öffentliches Gut Altenbach, Cp 808 Oberkappel Cp 1223/2	
					167	38	35			
				46.34						
XI/265	"	"	"							
					171	10	12			
				57.32						
XI/266	"	"	"						Vetrih, Blasius Oberkappel Cp 623/2	Toplar Tomaž Gornja Kapla zp 618
					177	07	30			
				48.91						
XI/267	"	"	"							
					180	09	45			
				40.33						
XI/268	"	"	"							
					210	55	37			
				16.70						Vetrih, Blaž Gornja Kapla zp 623/2
XI/269	"	"	"							
					162	03	13			
				39.55						
XI/270	"	"	"							
					175	18	30			Toplar Tomaž Gornja Kapla zp 618
										Vetrih, Blaž Gornja Kapla zp 623/2

* Od predhodnega mejnega znaka v smeri kazalca ure, k sledečemu mejnemu znaku.
** Imena posestnikov, imena katastralnih občin in številke parcel so vpisana po stanju zemljiške knjige z dne 3./XI. 1921

— 18 —

Horizontalna projekcija mejnega poteka

v merilu 1 : 2880.

10

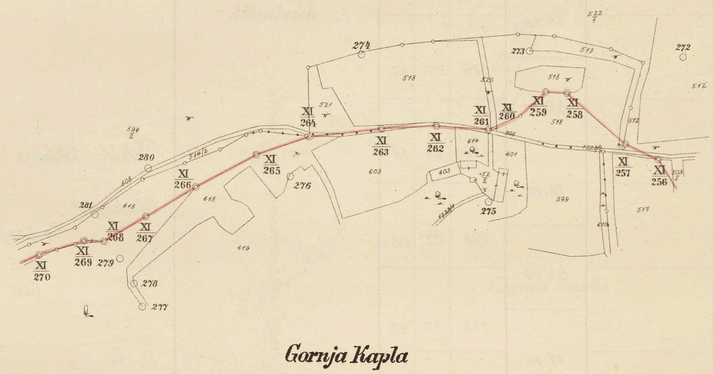

Mejni znak: štev.	tip	vrsta	lega v naravi	Horizontalno razdalje med mejnimi znaki (v metrih)	Horizontalni kot * °	′	″	Mejo tvori	Imena mejnih posestnikov ** katastralne občine in številke parcel: v Avstrijski republiki	v kraljevini Srbov, Hrvatov in Slovencev
1	2	3	4	5	6			7	8	9
XI/271	C	Mejnik in plošča iz betona	Na mejni točki	25.43				Krena črta med državnimi mejniki.		
					168	12	10			
XI/272	"	"	"	47.36						
					144	20	05			
XI/273	"	"	"	42.43						
					191	46	33			
XI/274	"	"	"	31.23						
					180	36	00			
XI/275	"	"	"	38.37						
					211	27	23			
XI/276	"	"	"	50.29						
					176	37	47			
XI/277	"	"	"	48.41					Vetrih, Blasius	Vetrih, Blaž
					159	23	18			
XI/278	"	"	"	78.87					Oberkappel	Gornja Kapla zp 618
					198	02	08		Gp 623/2	623/2
XI/279	"	"	"	44.09					625	620
					153	33	43		620	623/1
XI/280	"	"	"	11.15						štp 54
					90	37	14			zp 625
XI/281	"	"	"	13.98						
					245	43	25			
XI/282	B	"	"	41.76						
					272	44	20			
XI/283	C	"	"	37.54						
					182	07	33			
XI/284	"	"	"	61.84						
					172	28	09			
XI/285	"	"	"	26.49						
					167	00	28			

* Od predhodnega mejnega znaka v smeri kazalca ure, k sledečemu mejnemu znaku.
** Imena posestnikov, imena katastralnih občin in številke parcel so vpisana po stanju zemljiške knjige z dne 3./XI. 1921.

Horizontalna projekcija mejnega poteka

v merilu 1 : 2880.

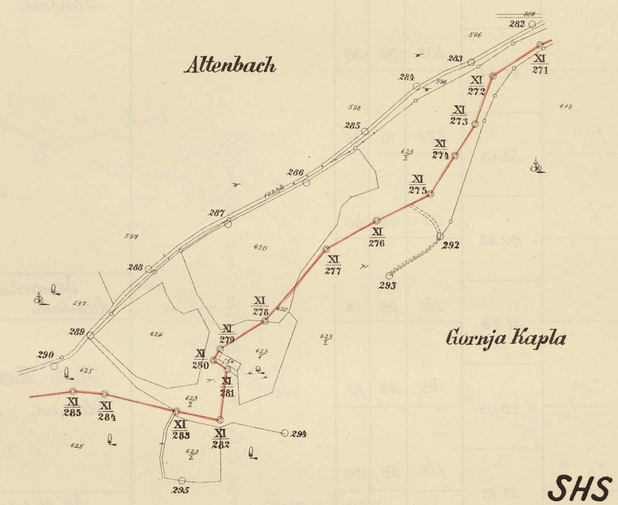

Mejni znak: štev.	tip	vrsta	lega v naravi	Horizontalno razdalje med mejnimi znaki (v metrih)	Horizontalni kot*: °	′	″	Mejo tvori	Imena mejnih posestnikov** katastralne občine in številke parcel: v Avstrijski republiki	v kraljevini Srbov, Hrvatov in Slovencev
1	2	3	4	5	6			7	8	9
XI/286	C	Mejnik in plošča iz betona	Na mejni točki	59.73				Meja med mejniki.	Vetrih Blasius Altenbach, Cp 625	Vetrih, Blaž Gornja Kapla zp 625
				53.00	174	40	45		Hude Mathias Altenbach, Cp 616	Hude Matija Stari potok zp 616
XI/287	"	"	"						Öffentliches Gut Altenbach, Cp 808	Javna last Stari potok zp 808
				50.69	210	28	25			
XI/288	"	"	"							Grager Aleš Gornja Kapla zp 647
				61.54	247	44	17			
XI/289	"	"	"						Hude Mathias Altenbach, Cp 616, 615, 617, 618, 615	Hude Matija Stari potok zp 615, 618
				33.79	101	00	45			
XI/290	"	"	"							
				47.44	203	32	20			
XI/291	"	"	"							
				51.63	224	16	25			
XI/292	"	"	"							
				80.58	151	06	40			
XI/293	"	"	"						Öffentliches Gut Altenbach, Cp 809/1	Javna last Stari potok zp 809/1
				31.24	161	49	13			
XI/294	"	"	"						Hude Mathias Altenbach, Cp 623, 624, 609/1	Hude Matija Stari potok zp 623, 624, 623
				43.05	199	23	10			
XI/295	A B	"	"							
				93.21	115	59	00			
XI/296	C	"	"						Öffentliches Gut Altenbach, Cp 821/3; Oberkappel Cp 1215/1	Javna last Stari potok zp 821/3; Gornja Kapla zp 1215/1
									Hude Mathias Oberkappel Cp 642	Hude Matija Gornja Kapla zp 642
				75.49	224	34	23		Öffentliches Gut Oberkappel Cp 1215/1; Altenbach, Cp 821/3	Javna last Gornja Kapla zp 1215/1; Stari potok zp 821/3
									Hude Mathias Altenbach, Cp 609/1	Hude Matija Stari potok zp 609/1
XI/297	"	"	"						Öffentliches Gut Altenbach, Cp 821/3; Oberkappel Cp 1215/1	Javna last Stari potok zp 821/3; Gornja Kapla zp 1215/1
				20.01	140	52	37			
XII/1	H	"	"						Hude Mathias Oberkappel Cp 642	Hude Matija Gornja Kapla zp 642

* Od predhodnega mejnega znaka v smeri kazalca ure, k sledečemu mejnemu znaku.
** Imena posestnikov, imena katastralnih občin in številke parcel so vpisana po stanju zemljiške knjige z dne 3./XI. 1921.

825-23

Horizontalna projekcija mejnega poteka

v merilu 1 : 2880.

10

Oe

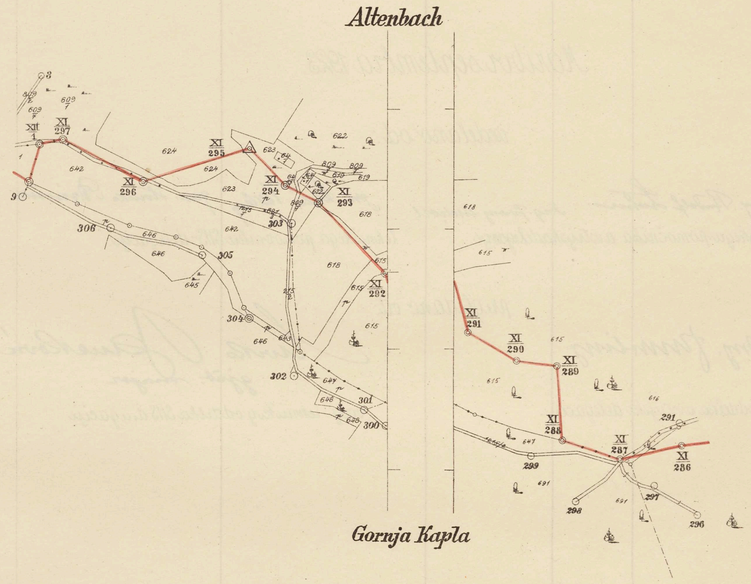

SHS

Mejni znak				Horizontalno razdalje med mejnimi znaki (v metrih)	Horizontalni kot *	Mejo tvori	Imena mejnih posestnikov ** katastralne občine in številke parcel	
štev.	tip	vrsta	lega v naravi				v Avstrijski republiki	v kraljevini Srbov, Hrvatov in Slovencev
1	2	3	4	5	6	7	8	9

Maribor septembra 1923.

izdelano od:

Ing. Rudolf Lukner — Ing. Franz Michorl — Gr. Alois Vallegg — geom. Stanko Prinčič

tehničkega pomočnika avstrijske delegacije. — tehničkega pomočnika SHS-delegacije.

pregledano od:

Ing. Fumling — Mirko Janković gjat. major

vodja tehničkog oddelka avstrijske delegacije. — vodja tehničkog oddelka SHS delegacije.

* Od predhodnega mejnega znaka v smeri kazalca ure, k sledečemu mejnemu znaku.
** Imena posestnikov, imena katastralnih občin in številke parcel so vpisana po stanju zemljiške knjige z dne .....

Horizontalna projekcija mejnega poteka

v merilu 1 : 2880.

10