

Komisija za razmejitev med Avstrijo in Kraljevino Srbov, Hrvatov in Slovencev.

POPIS IN PLAN MEJE

med

Avstrijsko Republiko

in

Kraljevino Srbov, Hrvatov in Slovencev

Sekcija VIII

Komisija za razmejitev med Avstrijo in Kraljevino Srbov, Hrvatov in Slovencev.

POPIS IN PLAN MEJE

med

Avstrijsko Republiko

in

Kraljevino Srbov, Hrvatov in Slovencev

Sekcija VIII

Sekcija VIII.

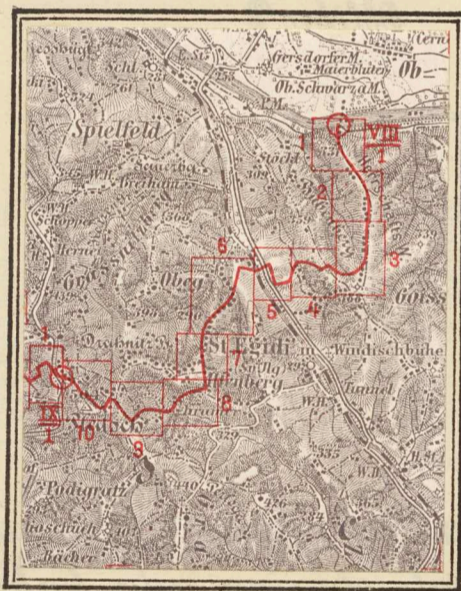
I. Člen 27, paragraf 4, odstavek 6 in 7. St. Germainške pogodbe označuje mejo v sekciji VIII na sledeči način:
Od točke, kjer se dotika črta vododelnice med porečjema Drave na jugu in Selkave (Saggau) na severu ad.,
ministrativna meja med okrajem Maribor in okrajem Ljavnica (Leibnitz) - proti severovzhodu in do točke, kjer se a.,
ministrativna meja med okrajem Maribor in okrajem Ljavnica (Leibnitz) dotika Mure:
„ta administrativna meja“

II. Potek nove meje med obema državama - kakor je označen v naslednjem popisu - je bil določen na podlagi
črte, sporazumno predlagane od delegatov dveh interesiranih držav in soglasnimi odločbami komisije v členu
II zapisnika števil 21 od 21. januarja 1921, v členu VIII zapisnika števil 26 od 25. marca 1921, v členu IV zapisnika števil
27 od 21. aprila 1921, ter v členu I in III zapisnika števil 28 od 27. aprila 1921.

III. Ta črta je bila določena pod pogojem sprejetim od obeh vlad, da:
ima posestriki parcel 819/1, kat. obč. Spilje (Spielfeld) pravico da svobodno obdeluje in izkorišča, ne da bi bil podvržen carini, oni del parcel, ki je pripadel Jugoslaviji.

Posestriki parcel 819/1 kat. obč. Spilje (Spielfeld), kakor tudi posestriki v občini Spilje, ki so obenem
parcel 388/1, 388/4, 388/34, 388/67, 388/10, 1444, 388/2, 388/49, 388/46, 388/47, 388/68, 388/58, 388/60, kat. občine Čersak, Tereče na
jugoslovanskem ozemlju, imajo pravico svobodnega prehoda na poti med mejnima kamnom VIII/12 in VIII/36.

Pravice dovoljene posestrikom pripadajo enako tudi članom rodbine, služabnikom ter
poljedelškim in gozdarskim delavcem posestrika. Te osebe pa morajo imeti v to svrhu posebno izkaznico
podpisano od kompetentnih oblasti obeh držav.



IV. Priloženi dokumenti označujejo za sekcijo VIII točno:

- postavljene mejne znake,
- poteki,
- topografske detajle vzdolž tega poteka,
- detaliran popis
meje, kakor jo je komisija določila na terenu.

Delegat republike Avstrije:

Eduard Steyrer
Oberleutnant
A. P.

Delegat kraljevine Srbor-Hrvatov in Slovencev:

Ante Plivelić
General
A. P.

Delegat kraljevine Italije:

Enrico Calma
Maggiore
A. P.

Predsednik

Delegat kraljevine Velike Britanije:

J. A. Craven
Colonel
A. P.

Delegat republike Francije:

André Jocard
Commandant
A. P.

Splošne opombe.

Nova meja med avstrijsko republiko in kraljevino Srbov, Hrvatov in Slovencev je bila razdeljena v sekcije, katere so bile, počemši od tromeje pri Tauki, označene z zaporednimi številkami I do XXVII. V vsaki sekciji so se mejni znaki označevali z zaporednimi arabskimi številkami, tako da ima vsak mejni znak poleg napisa Ce in SHS še številko sekcije in mejnega znaka v obliki ulomka $\frac{I}{10}$, $\frac{II}{25}$, $\frac{XXI}{126}$ i. t. d.

Ti mejni znaki stojijo praviloma na mejni črti, izjemoma poleg nje.

Ako teče državna meja po sredini kake ceste, pota, jarka, reke ali potoka, je označena na obeh straneh ali z dvojnimi nasprotnimi znaki, ki imajo le en napis (Ce ali SHS), ali z znaki, ki so postavljeni menjaje se na desni in na levi strani mejne črte.

Navadni mejni znaki so v popisu meje zaznamovani v predelku 1 z rimsko in arabsko številko, dvojni mejni znaki pa še s pristavkom Ce in SHS.

Mejniki so postavljeni v sledečih oblikah:

Monumenti,

na tromeje pri Tauki (sekcija I) in na Peči (sekcija XXVII).

Mejni kamni

in

plošče,

Kamni najdeni in obdelani na mestu.

iz betona, granita ali mramorja.

v skalovju, izdelani iz surovo obtesanih kamnov.

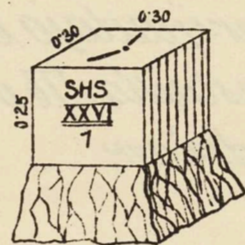
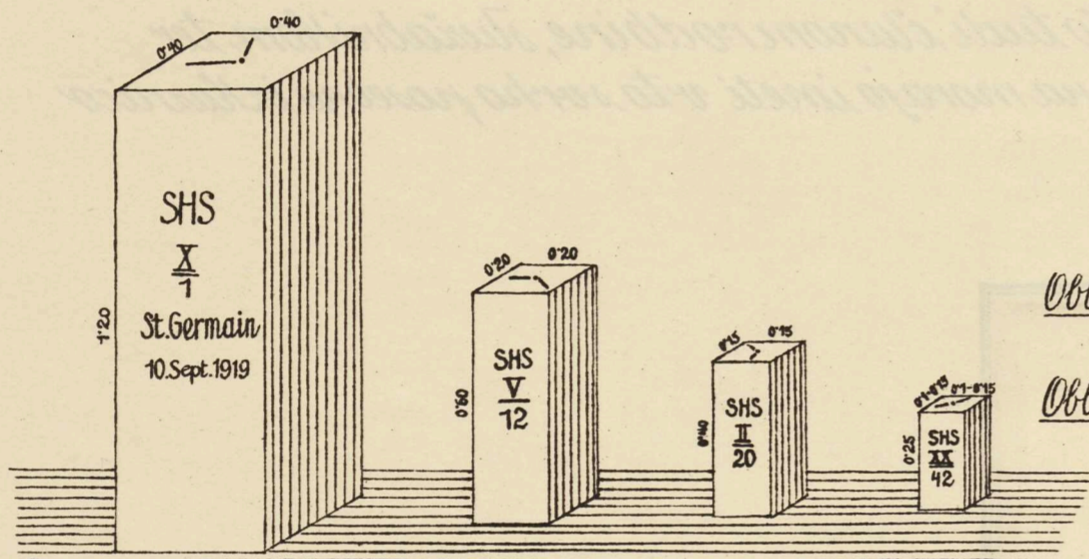
Oblika A

Oblika B


Oblika C

Oblika D


Oblika A



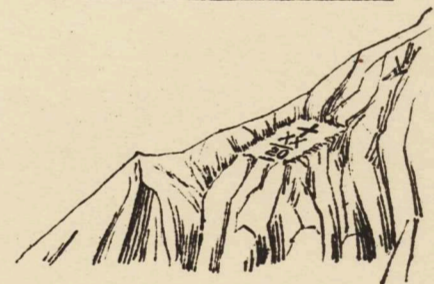
Oblika B



Oblika C



Križi v skalah.



Uporabile so se:

Oblika A:

1. pri začetku vsake sekcije,
2. na točkah, kjer se meja med dvema sodnima okrajema dotika državne meje,
3. tam, kjer preseka državno mejo kaka državna ali okrajna cesta, kaka železnica ali reka.

Oblika B:

1. na točkah državne meje, od katerih se odvaja meja med dvema političnima ali katastralnima občinama,
2. na vseh važnih lomiščih in preglednih točkah meje,
3. na točkah, kjer presekajo državno mejo občinska pota ali potoki.

Oblika C:


na vseh ostalih lomiščih meje.

Oblika D:

na visokih planinah, na težko dostopnih mestih.

POJASNITEV ZNAKOV:

<p>Državna meja, </p> <p>občinska meja, </p> <p>posestna ali kulturna meja, </p> <p>meja, ki se ni dala določiti v naravi, </p> <p>sporna meja, </p> <p>zemljiška parcela </p> <p>stavbna parcela (zidane ali lesene stavbe), </p>	<p>Znaki državne meje, </p> <p>dvojni znaki državne meje, </p> <p>mejniki privatne posesti, </p> <p>kilometerski kamni, </p> <p>trigonometrične točke, </p> <p>točka glavnega ali stranskega poligona, </p> <p>križi, </p> <p>pokopališča, </p>	<p>Njive brez vsake označbe, </p> <p>travniki, </p> <p>sadovnjaki, zelenjaki in cvetlični vrtovi, </p> <p>vinogradi, </p> <p>pašniki, </p> <p>planine, </p>	<p>gozdovi</p> <ul style="list-style-type: none"> igličasti listnati mešani <p>ribniki, po lastnem imenu, </p> <p>nerodovitno, </p> <p>močvirja, </p>
--	---	---	---




Merilo 1:2880

Mejni znak				Horizontalno razdalje med mejnimi znaki (v metrih)	Horizontalni kot*			Mejo tvori	Imena mejnih posestnikov** katastralne občine in številke parcel	
štev.	tip	vrsta	lega v naravi		0	1	2		v Avstrijski republiki	v kraljevini Srbov, Hrvatov in Slovencev
1	2	3	4	5	6			8	9	
Oe VII SHS 60								prema črta od sredine Mure med dvocarnimi mejniki Oe VII 7 in Oe VII 60	öffentl. Gut (Gewässer) Mura	Javna last (vodovje) Mura
Oe VII SHS 0e 7	A, C	Mejnika in plošči iz betona	Kamen Oe 1, Oe 2 SHS na avstrijskem jugoslovanskem ozemlju					Oe 7 in SHS 7 do posodne meje med dvocarnimi mejniki Oe 7 in SHS 7	Gersdorf Spießfeld Ep. 107/17 Ep. 98/13	Čeršak ep. 1559/7
Oe VII SHS 2	C, C	"	Kamen Oe SHS na avstrijskem jugoslovanskem ozemlju	57°32'59"08	216°09'04", 199°31'18"			<p>posodna meja (orodina, jarka)</p> <p>prema črta med dvocarnimi mejniki</p> <p>zapadni rob poto</p>	<p>Wisjak August Čeršak ep. 383/70</p> <p>Bagarout Margarete und Bruck Reni Spießfeld Ep. 819/2, 819/7</p> <p>Bagarout Margareta in Bruck Reni Spießfeld ep. 819/4</p> <p>Javna last (pot) Čeršak ep. 1547/5</p>	
VIII 3	C	Mejnik in plošča iz otona	na jugoslovanskem ozemlju	22'92	187°32'45", 182°03'18"					
VIII 4	"	"	na avstrijskem ozemlju	43'60	161	24	21			
VIII 5	"	"	na jugoslovanskem ozemlju	30'21	189	04	09			
VIII 6	"	"	na avstrijskem ozemlju	49'33, 49'60	193°45'53", 186°58'45"					
Oe VII SHS 7	C, C	"	Kamen Oe SHS na avstrijskem jugoslovanskem ozemlju	49'22, 48'41	163°09'21", 176°51'54"					
VIII 8	C	"	na mejni točki	30'48	184°04'32", 177°09'42"					
VIII 9	"	"	"	32'46	173	44	15			
VIII 10	"	"	"	37'36	179	24	48			
VIII 11	"	"	"	32'23	184	26	18			
VIII 12	"	"	"	38'53	182	21	36			
VIII 13	"	"	na avstrijskem ozemlju	29'96	156	15	12			
VIII 14	"	"	"	27'15	183	52	06			
VIII 15	"	"	"		175	49	51			

* Od predhodnega mejnega znaka v smeri kazalca ure, k sledečemu mejnemu znaku.
 ** Imena posestnikov, imena katastralnih občin in številke parcel so vpisane po stanju zemljiške knjige z dne 5. IV. 1922.

Horizontalna projekcija mejnega poteka
v merilu 1 : 2880.



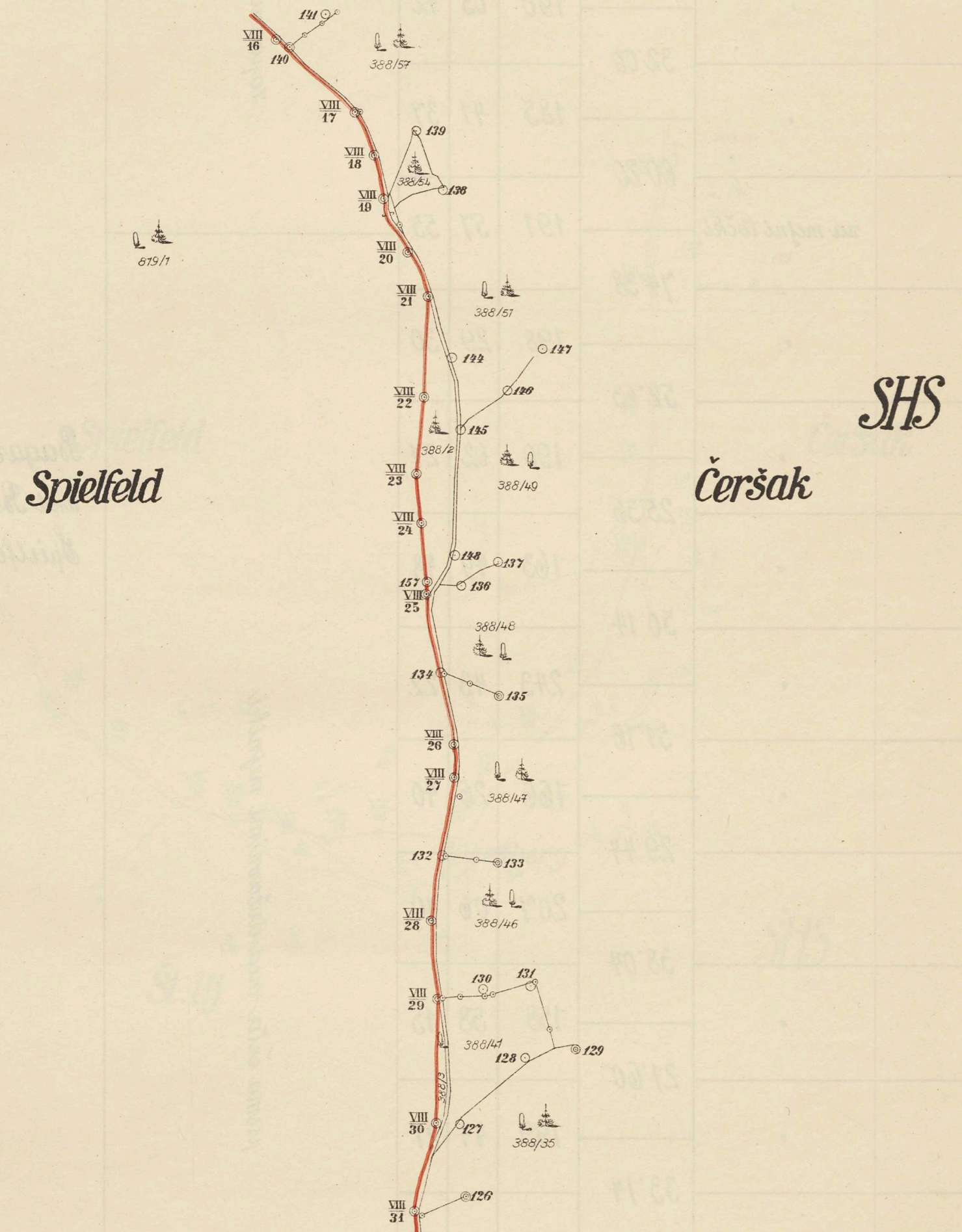
Mejni znak				Horizontalno razdalje med mejnimi znaki (v metrih)	Horizontalni kot*			Mejo tvori	Imena mejnih posestnikov** katastralne občine in številke parcel	
Štev.	tip	vrsta	lega v naravi		0	1	2		v Avstrijski republiki	v kraljevini Srbov, Hrvatov in Slovencev
1	2	3	4	5	6			8	9	
VIII/16	C	Mejnik in plošča iz betona	na avstrijskem ozemlju	49'33	178	06	12	zapadni rob potoč	Javna last (pot) Čeršak z.p. 1547/5	
				62'81						
VIII/17	.	.	na mejni točki	203	10	10				
				27'35						
VIII/18	.	.	na avstrijskem ozemlju	191	17	25				
				25'91						
VIII/19	.	.	.	168	34	25		prema črta med državnimi mejniki	Lubi Ivan in Ivana Čeršak z.p. 388/2	
				33'63						
VIII/20	.	.	.	179	44	28				
				28'98				posestna meja	Bagavout Margarete und Bruck Reni Spielfeld z.p. 819/1	
VIII/21	.	.	na mejni točki	200	26	18				
				58'65				prema črta od državnega mejnika VIII/25 v smeri na državnimi mejniki VIII/26 do zapadnega roba potoč	Javna last (pot) Čeršak z.p. 1547/5	
VIII/22	.	.	.	183	34	40				
				44'75				posestna meja do ločke, pri kateri doseže zapadni rob potoč med državnimi mejnikoma VIII/30 in VIII/31	Woller Franc ml. Čeršak z.p. 353/46	
VIII/23	.	.	.	168	52	02				
				28'62				zapadni rob potoč	Mulec Janex in Marija Čeršak z.p. 388/3	
VIII/24	.	.	.	180	54	30				
				41'95				zapadni rob potoč	Javna last (pot) Čeršak z.p. 1547/5	
VIII/25	.	.	.	174	03	44				
				89'01				zapadni rob potoč	Javna last (pot) Čeršak z.p. 1547/5	
VIII/26	.	.	na avstrijskem ozemlju	189	06	51				
				19'10				zapadni rob potoč	Javna last (pot) Čeršak z.p. 1547/5	
VIII/27	.	.	.	190	23	15				
				84'11				posestna meja do ločke, pri kateri doseže zapadni rob potoč med državnimi mejnikoma VIII/30 in VIII/31	Javna last (pot) Čeršak z.p. 1547/5	
VIII/28	.	.	.	166	02	50				
				46'07				zapadni rob potoč	Javna last (pot) Čeršak z.p. 1547/5	
VIII/29	.	.	na mejni točki	185	22	50				
				71'81				zapadni rob potoč	Javna last (pot) Čeršak z.p. 1547/5	
VIII/30	.	.	.	193	20	40				
				52'91				zapadni rob potoč	Javna last (pot) Čeršak z.p. 1547/5	
VIII/31	.	.	na avstrijskem ozemlju	165	28	45				

* Od predhodnega mejnega znaka v smeri kazalca ure, k sledečemu mejnemu znaku.

** Imena posestnikov, imena katastralnih občin in številke parcel so vpisane po stanju zemljiške knjige z dne 5. IV. 1922.

Horizontalna projekcija mejnega poteka

v merilu 1 : 2880.

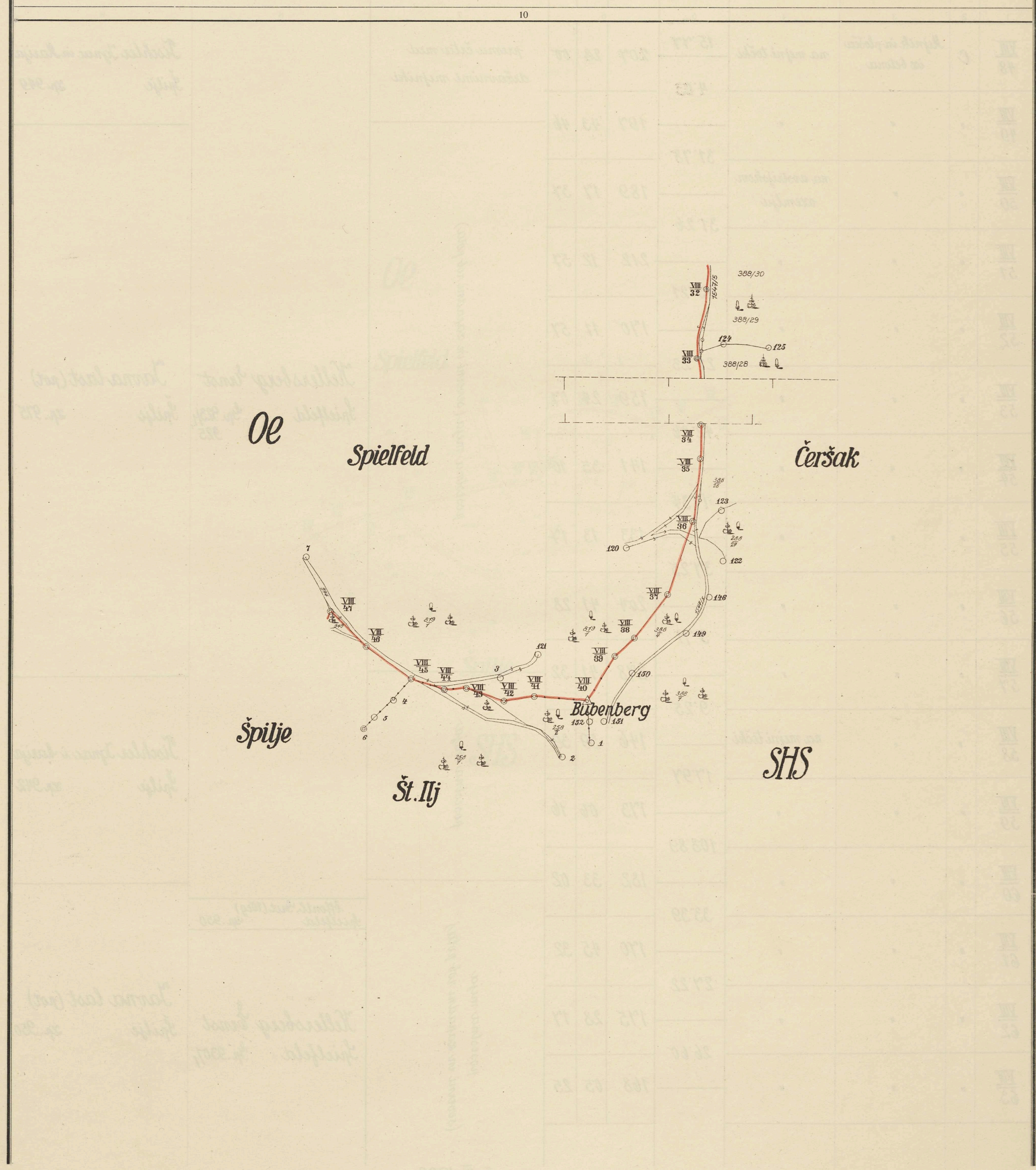


Mejni znak				Horizontalno razdalje med mejnimi znaki (v metrih)	Horizontalni kot*			Mejo tvori	Imena mejnih posestnikov** katastralne občine in številke parcel		
štev.	tip	vrsta	lega v naravi		0	1	2		v Avstrijski republiki	v kraljevini Srbov, Hrvatov in Slovencev	
1	2	3	4	5	6			8	9		
VIII/32	C	Mejnik in plošča iz betona	na avstrijskem ozemlju	35'51"	188	13	32	zapadni rob poto	Javna last (pot) Čeršak Zp. 1547/5		
VIII/33	.	.	.	66'71"	163	21	42				
VIII/34	.	.	.	20'65"	190	05	42				
VIII/35	.	.	.	32'00"	185	41	37				
VIII/36	.	.	na mejni točki	60'20"	191	57	55			Vračko Anton in Marija Čeršak Zp. 233/23	
VIII/37	.	.	.	74'38"	198	29	30				
VIII/38	.	.	.	52'63"	190	02	27			Bagavout Margarete und Bruck René Spielfeld Zp. 819/1	Attems Franc Čeršak Zp. 338/4
VIII/39	.	.	.	25'36"	163	49	48				
VIII/40	B	.	.	50'14"	243	43	22				
VIII/41	C	.	.	51'16"	166	26	40			prena črta med državnimi mejniki	Tischler Ignac in Marija Št. Ilj Zp. 253/2
VIII/42	.	.	.	29'44"	207	06	10				
VIII/43	.	.	.	38'04"	158	58	15				
VIII/44	.	.	.	21'60"	199	44	21	Tischler Miha Št. Ilj Zp. 253/1			
VIII/45	.	.	.	33'14"	198	04	15				
VIII/46	.	.	.	52'99"	189	49	21	Öffentl. Gut (Weg) Spielfeld Zp. 974	Tischler Ignac in Marija Špilje Zp. 947		
VIII/47	.	.	.	47'49"	67	51	33				

5. IV. 1922

* Od predhodnega mejnega znaka v smeri kazalca ure, k sledečemu mejnemu znaku.
** Imena posestnikov, imena katastralnih občin in številke parcel so vpisane po stanju zemljiške knjige z dne

Horizontalna projekcija mejnega poteka
v merilu 1 : 2880.

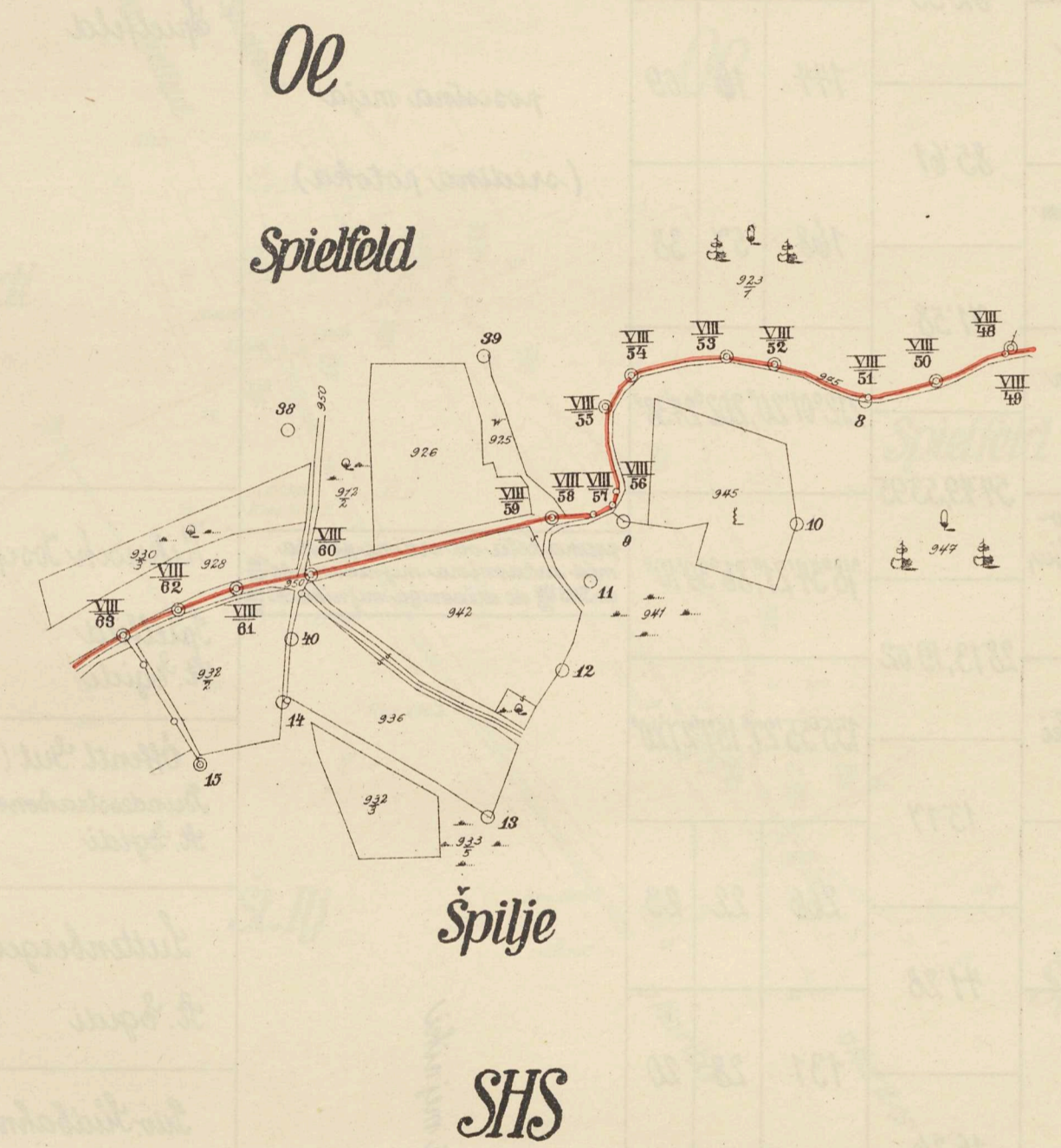


Mejni znak				Horizontalno razdalje med mejnimi znaki (v metrih)	Horizontalni kot*			Mejo tvori	Imena mejnih posestnikov** katastralne občine in številke parcel				
štev.	tip	vrsta	lega v naravi		0	1	2		v Avstrijski republiki	v kraljevini Srbov, Hrvatov in Slovencev			
1	2	3	4	5	6			8	9				
VIII 48	C	Mejnik in plošča iz betona	na mejni točki	15'47	207	28	00	prema črta med državnimi mejniki	Tischler Ignac in Marija Špilje zp. 949				
				4'03									
VIII 49	"	"	"	197	43	46	posestna meja (severni in zapadni rob pota)	Kellersberg Ernst Spielfeld zp. 924, 925	Jarna last (pot) Špilje zp. 975				
VII 50	"	"	na avstrijskem ozemlju	31'78	189	17				37			
VII 51	"	"	"	31'26	212	12				57			
VII 52	"	"	"	43'21	170	11				57			
VII 53	"	"	"	21'23	159	24				07			
VII 54	"	"	"	42'86	141	35				10			
VII 55	"	"	"	17'34	133	13				17			
VII 56	"	"	"	37'25	204	41				28			
VII 57	"	"	"	5'71	278	41				32			
VIII 58	"	"	na mejni točki	9'25	146	59				39	posestna meja	Tischler Ignac i Marija Špilje zp. 942	
VII 59	"	"	"	17'97	173	06				16			
VII 60	"	"	"	108'89	182	33				02			
VIII 61	"	"	"	33'39	170	45				32	posestna meja (severni in zapadni rob pota)	Kellersberg Ernst Spielfeld zp. 930,1	Jarna last (pot) Špilje zp. 950
VIII 62	"	"	"	27'22	175	28				17			
VIII 63	"	"	"	26'60	168	05				25			

5. IV. 1922

* Od predhodnega mejnega znaka v smeri kazalca ure, k sledečemu mejnemu znaku.
** Imena posestnikov, imena katastralnih občin in številke parcel so vpisane po stanju zemljiške knjige z dne

Horizontalna projekcija mejnega poteka
v merilu 1:2880.

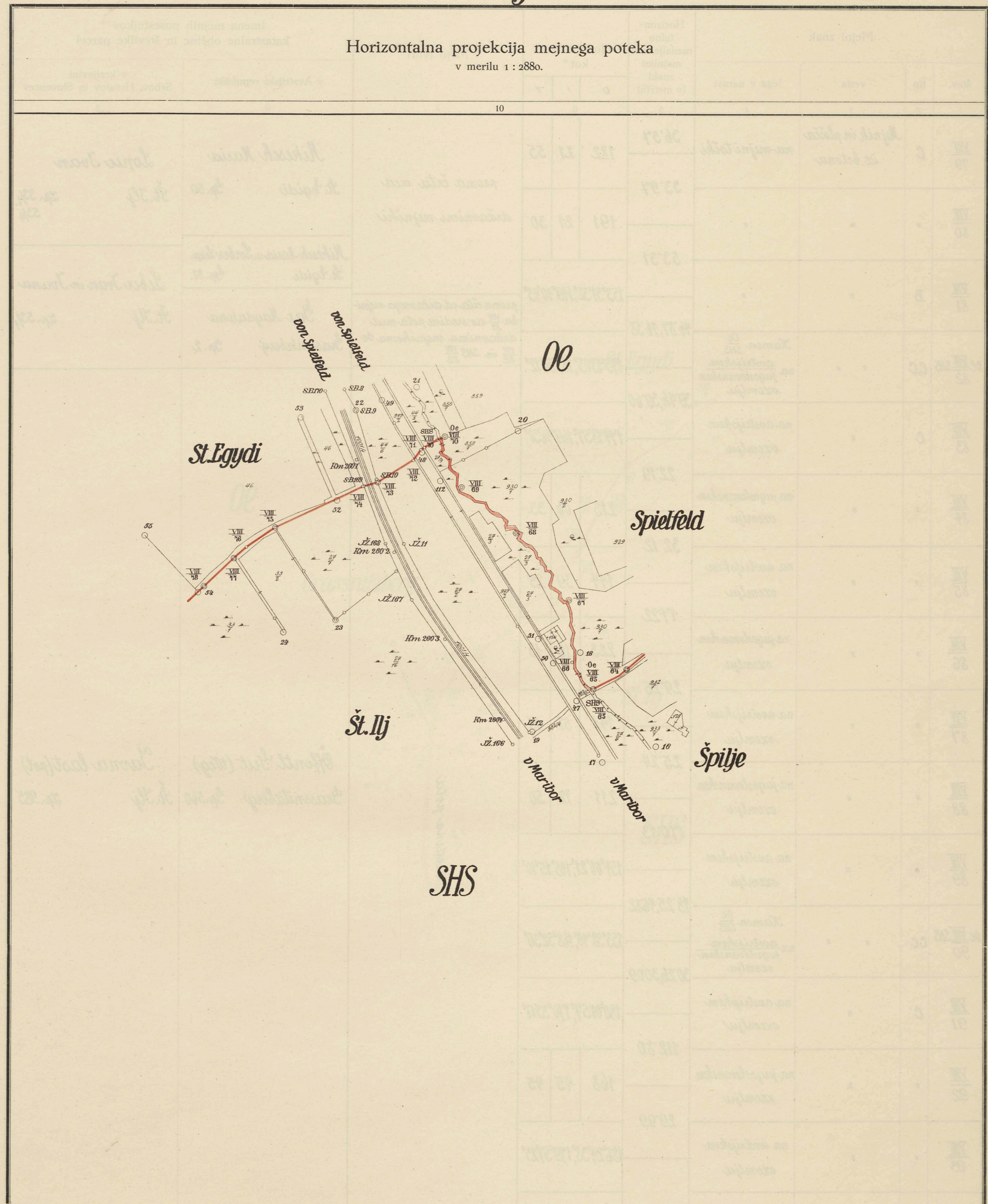


Mejni znak				Horizon- talno razdalje med mejnimi znaki (v metrih)	Horizontalni kot *			Imena mejnih posestnikov** katastralne občine in številke parcel	
štev.	tip	vrsta	lega v naravi		0	1	2	v Avstrijski republiki	v kraljevini Srbov, Hrvatov in Slovencev
1	2	3	4	5	6			8	9
VIII/64	C	Mejni plošča iz betona	na mejni točki	49.21	184°54'55", 186°09'33"			posestna meja (severni rob potoa)	
Oe VIII SHS/65	B,B	"	Kamen Oe na mejni točki, kamen SHS na jugoslovanskem ozemlju	39.74, 45.15	262°28'20", 271°22'06"			Javna last (pot) Špilje z.p. 950	
VIII/66	C	"	na jugoslovanskem ozemlju	34.31, 33.06	214°38'35", 204°51'10"			Kellersberg Ernst Spielfeld z.p. 930/1	
VIII/67	"	"	na avstrijskem ozemlju	62.95	144	16	09	posestna meja (sredina potoka)	
VIII/68	"	"	na jugoslovanskem ozemlju	85.61	168	57	38	Mayer Franc Št. Ilj z.p. 271/3, 271/9	
VIII/69	"	"	na avstrijskem ozemlju	71.58	212°01'20", 202°24'38"				
Oe VIII SHS/70	B,B	"	Kamen Oe na avstrijskem ozemlju, kamen SHS na mejni točki.	54.79, 53.95	78°34'21", 86°39'10"			Nikusch Josef u. Maria Spielfeld z.p. 858/1, 44/5. Št. Egidi	
VIII/71	A	"	na mejni točki	28.13, 19.02	155°55'21", 157°27'20"			Öffentl. Gut (Weg) Bundesstraßenverwaltung Št. Egidi z.p. 979/2	
VIII/72	A	"	"	13.17	266	22	23	Javna last (Družavna cesta) Št. Ilj z.p. 979/2	
VIII/73	B	"	"	41.28	131	28	20	Luttenberger Juliana Št. Ilj z.p. 44/6 Št. Ilj z.p. 271/2	
VIII/74	A	"	"	16.26	170	34	31	Priv. Südbahngesellschaft Št. Egidi z.p. 1001/1 Št. Ilj z.p. 1001/1	
VIII/75	C	"	"	96.98	171	23	55	Kütter Vincenc in Katarina Št. Ilj z.p. 271/7	
VIII/76	"	"	"	35.11	172	00	05	Bernhard Karolina Št. Ilj z.p. 33/2	
VIII/77	"	"	"	16.66	178	53	00		
VIII/78	"	"	"	41.24	179	23	50	Lopič Ivan Št. Ilj z.p. 33/1, 53/4	

prema črti od sredine potoka med avstrijskima mejnima točkama do 70 in SHS 1/3 do avstrijske mejne točke

prema črti med avstrijskimi mejnimi točkami

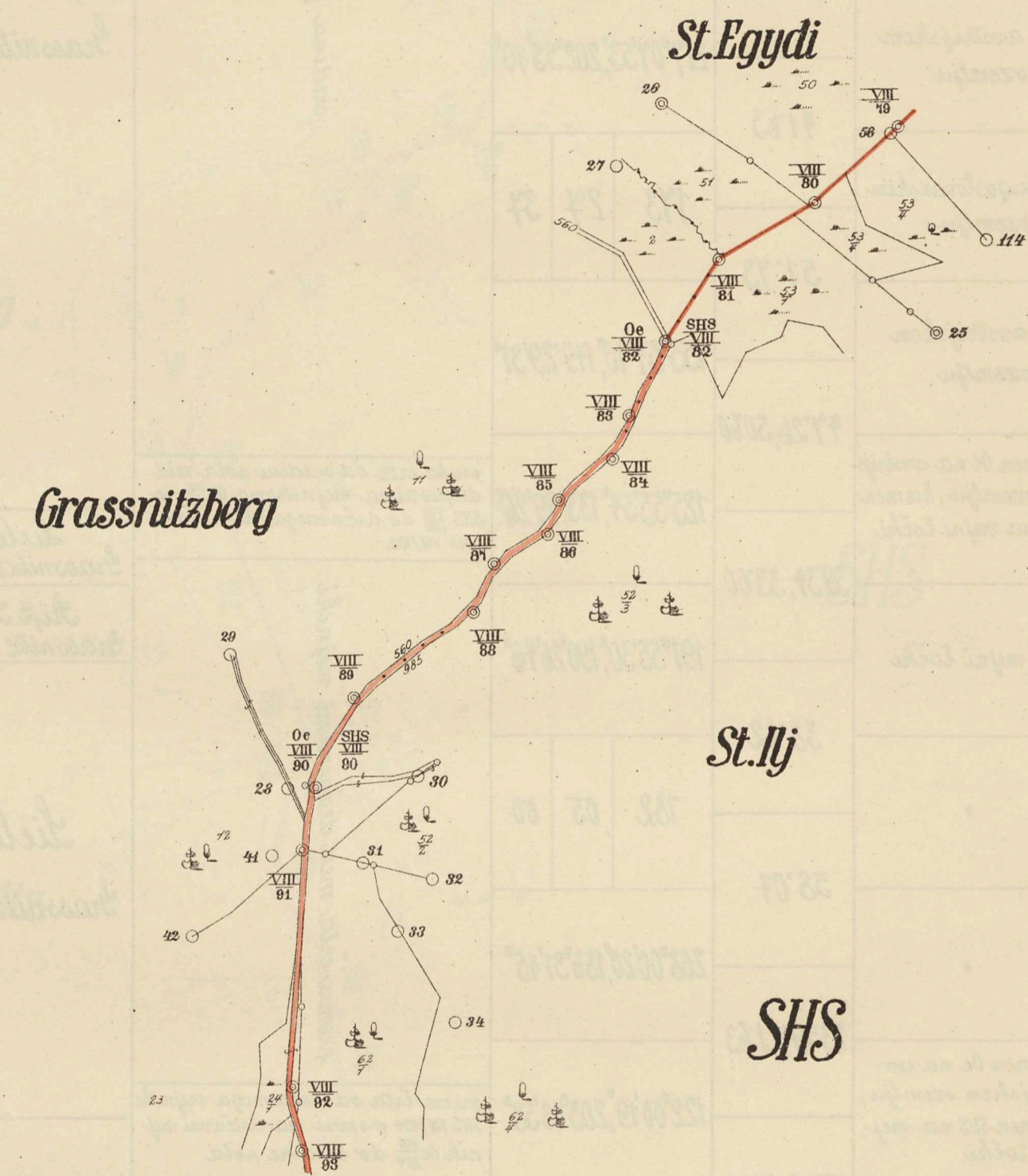
* Od predhodnega mejnega znaka v smeri kazalca ure, k sledečemu mejnemu znaku. ** Imena posestnikov, imena katastralnih občin in številke parcel so vpisane po stanju zemljiške knjige z dne



Mejni znak				Horizont- talno razdalje med mejnimi znaki (v metrih)	Horizontalni kot *			Mejo tvori	Imena mejnih posestnikov** katastralne občine in številke parcel				
štev.	tip	vrsta	lega v naravi		0	1	2		v Avstrijski republiki	v kraljevini Srbov, Hrvatov in Slovencev			
1	2	3	4	5	6			7	8	9			
VIII 79	C	Mejnik in plošča iz betona	na mejni točki	36'57	182	21	55	prema črta med državnimi mejniki	Nikesch Maria	Lopic Ivan			
VIII 80	.	.	.	53'97					191	21	30	St. Egidij Sp. 50	St. Ilj Sp. 33 1/2 53 1/4
VIII 81	B	.	.	53'31								153°31'32", 149°40'43"	Nikesch Maria u. Lorber Leon St. Egidij Sp. 51.
oe VIII SHS 82	C,C	.	Kamen ^{oe} SHS na jugoslovanskem ozemlju	46'87, 46'58	173°13'05", 181°36'12"			prema črta od državnega mejni- ka VIII do sredine potoa med državnima mejnikoma oe VIII in SHS VIII 82	Gar Magdalena Grassnitzberg Sp. 2	St. Ilj Sp. 53 1/2			
VIII 83	C	.	na avstrijskem ozemlju	39'46, 39'60	177°18'57", 169°46'51"			sredina potoa	Öffentl. Gut (Weg) Grassnitzberg Sp. 560	Javna last (not) St. Ilj Sp. 985			
VIII 84	.	.	na jugoslovanskem ozemlju	22'19	213	06	33						
VIII 85	.	.	na avstrijskem ozemlju	32'12	144	39	25						
VIII 86	.	.	na jugoslovanskem ozemlju	17'22	223	16	13						
VIII 87	.	.	na avstrijskem ozemlju	29'25	141	51	15						
VIII 88	.	.	na jugoslovanskem ozemlju	25'24	211	12	50						
VIII 89	.	.	na avstrijskem ozemlju	70'13	157°00'21", 148°15'10"								
oe VIII SHS 90	C,C	.	Kamen ^{oe} SHS na jugoslovanskem ozemlju	48'25, 46'82	153°38'48", 168°52'30"								
VIII 91	C	.	na avstrijskem ozemlju	30'26, 30'09	180°01'57", 170°33'17"								
VIII 92	.	.	na jugoslovanskem ozemlju	112'80	168	45	45						
VIII 93	.	.	na avstrijskem ozemlju	29'99	186°24'38", 179°57'25"								

Horizontalna projekcija mejnega poteka

v merilu 1 : 2880.



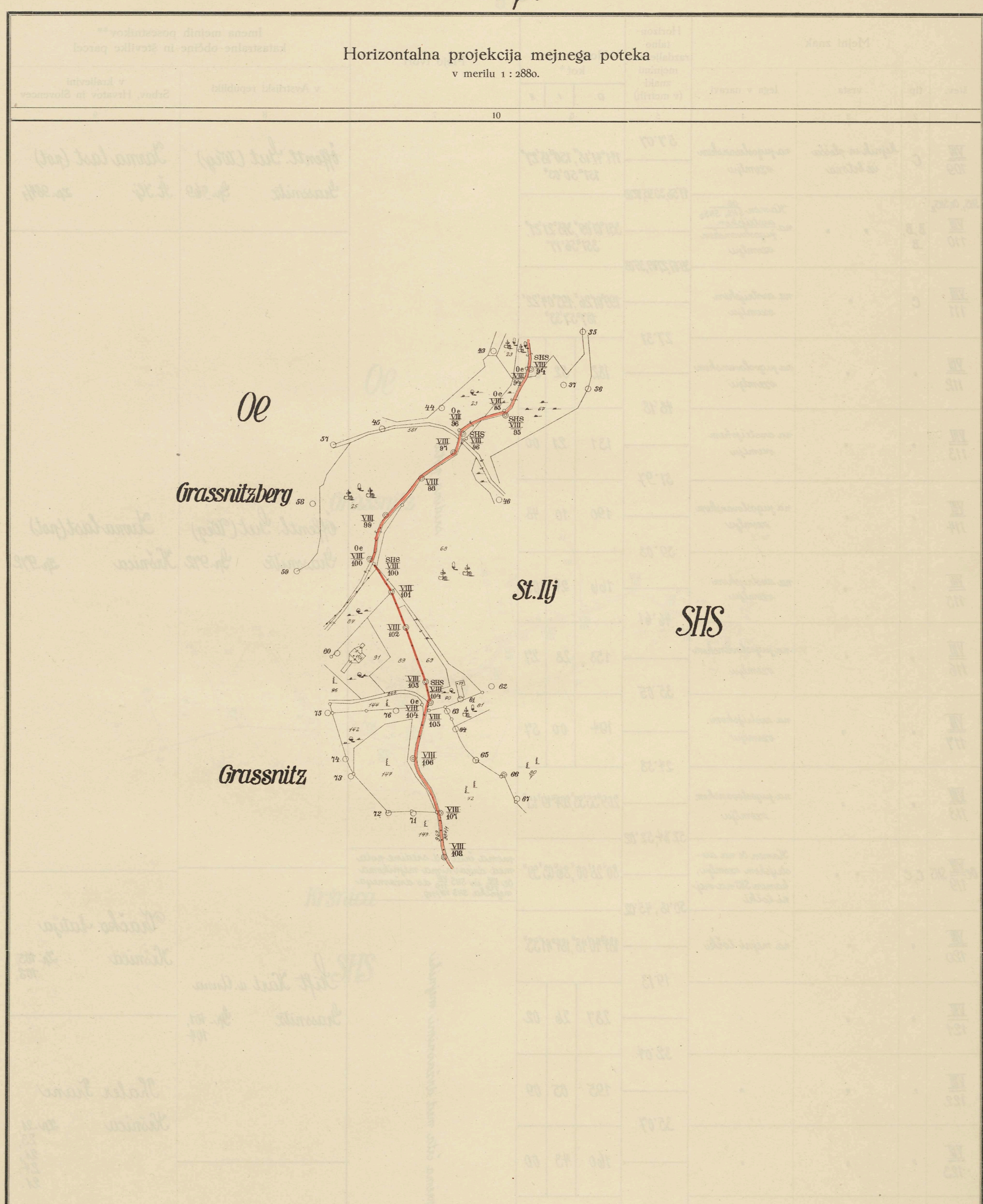
* Od predhodnega mejnega znaka v smeri kazalca ure, k sledečemu mejnemu znaku.

** Imena posestnikov, imena katastralnih občin in številke parcel so vpisane po stanju zemljiške knjige z dne 18. IV. 1922.

Mejni znak				Horizontalno razdalje med mejnimi znaki (v metrih)	Horizontalni kot*			Mejo tvori	Imena mejnih posestnikov** katastralne občine in številke parcel	
štev.	tip	vrsta	lega v naravi						v Avstrijski republiki	v kraljevini Srbov, Hrvatov in Slovencev
1	2	3	4	5	6			8	9	
Oe VIII SHS 94	C,C	Mejnika in plošča iz betona	Kamen Oe SHS na jugoslovanskem ozemlju	37°15'38.52"	210°22'27", 211°31'27"			sredina pota	Öffentl. Gut (Weg) Grassnitzberg Sp. 560	Javna last (pot) St. Ilj Sp. 985
Oe VIII SHS 95	"	"	"	47°45'52.78"	217°38'50", 216°25'48"					
Oe VIII SHS 96	"	"	"	49°35'46.74"	127°21'26", 142°01'38"					
VIII 97	C	Mejnik in plošča iz betona	na avstrijskem ozemlju	23°19'20.51"	217°07'53", 202°53'40"					
VIII 98	"	"	na jugoslovanskem ozemlju	41.63	173	27	37			
VIII 99	"	"	na avstrijskem ozemlju	51.73	155°57'10", 149°29'31"					
Oe VIII SHS 100	B,B	"	Kamen Oe na avstrijskem ozemlju, kamen SHS na mejni točki	47°26'50.60"	125°55'57", 133°49'26"			prema črta od sredine pota, mid državnima mejnikoma Oe VIII SHS 99 in SHS 100 do državnega mejnika SHS VIII/100.	Lieleg Anton Grassnitzberg Sp. 25	Lieleg Anton Košniški vrh Sp. 25
VIII 101	C	"	na mejni točki	3937, 3300	191°55'30", 191°26'46"			prema črta med državnimi mejniki	Kift Karl u. Anna Grassnitz Sp. 87	Kift Karl in Ana St. Ilj Sp. 68
VIII 102	"	"	"	38.62	782	05	00	prema črta od državnega mejnika SHS VIII/104 v smeri na državni mejnik Oe VIII do sredine pota	Lieleg Johann Grassnitz Sp. 89	Kerjet Ivan in Julija St. Ilj Sp. 69, 70.
VIII 103	"	"	"	58.04	208°00'20", 186°31'45"					
Oe VIII SHS 104	B,B	"	Kamen Oe na avstrijskem ozemlju, kamen SHS na mejni točki	23°19'21.63"	122°00'19", 203°43'58"					
VIII 105	C	"	na jugoslovanskem ozemlju	896, 731	248°44'21", 138°27'14"			sredina pota	Öffentl. Gut (Weg) Grassnitz Sp. 969	Javna last (pot) St. Ilj Sp. 984
VIII 106	"	"	na avstrijskem ozemlju	50.88	134	12	42			
VIII 107	"	"	na jugoslovanskem ozemlju	60.86	202	04	54			
VIII 108	"	"	na avstrijskem ozemlju	45.01	146	07	27			

* Od predhodnega mejnega znaka v smeri kazalca ure, k sledečemu mejnemu znaku.
** Imena posestnikov, imena katastralnih občin in številke parcel so vpisane po stanju zemljiške knjige z dne 21. IV. 1922.

Horizontalna projekcija mejnega poteka
v merilu 1 : 2880.



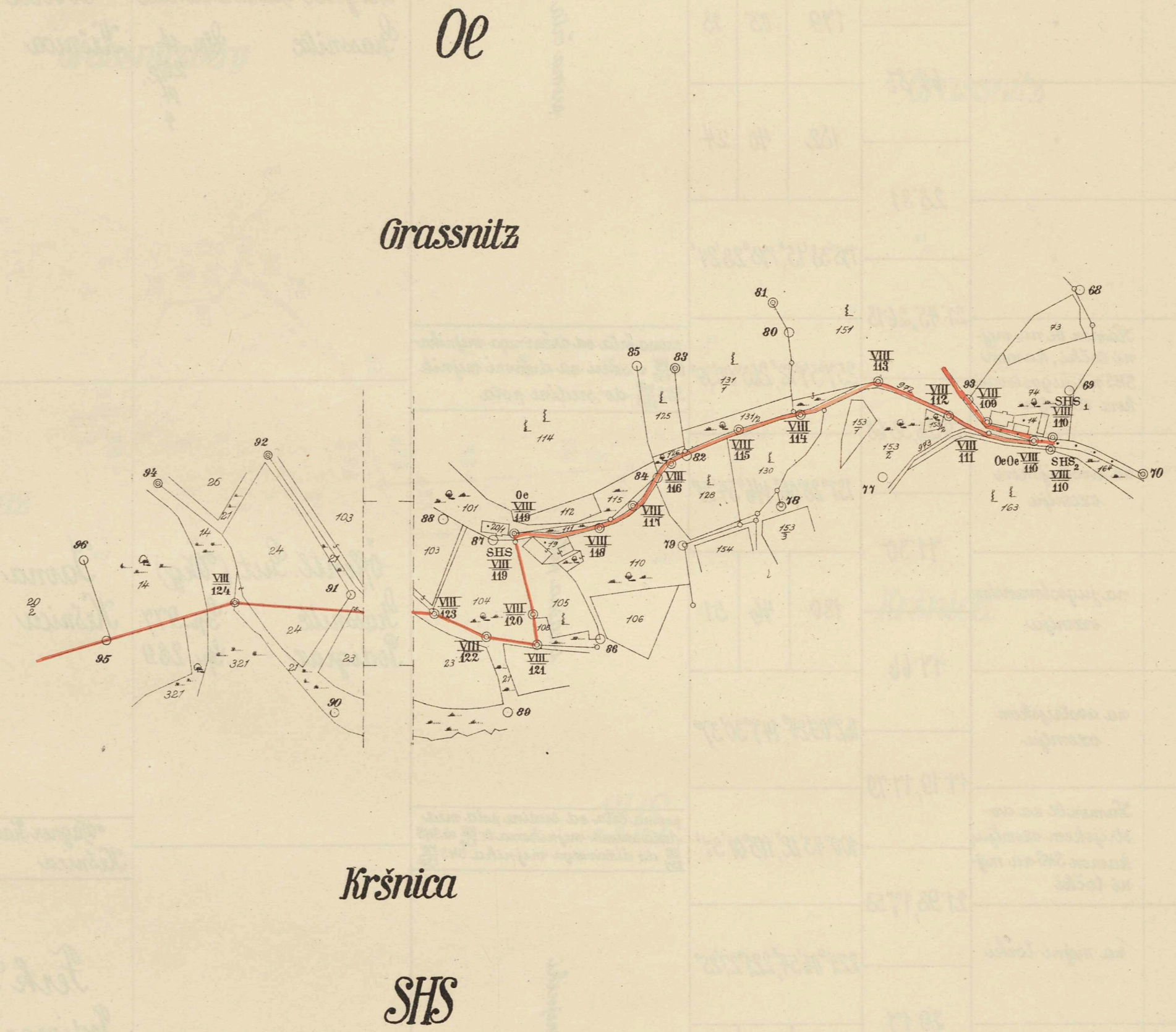
Mejni znak				Horizontalno razdalje med mejnimi znaki (v metrih)	Horizontalni kot*			Mejo tvori	Imena mejnih posestnikov** katastralne občine in številke parcel	
štev.	tip	vrsta	lega v naravi		0	1	2		v Avstrijski republiki	v kraljevini Srbov, Hrvatov in Slovencev
1	2	3	4	5	6			8	9	
VIII/109	C	Mejnik in plošča iz betona	na jugoslovanskem ozemlju	57.07	111°41'18", 150°18'27", 151°50'03"			öffentl. Gut (Weg) Grassnitz Gr. 969	Javna last (pot) K. K. Gr. 984/1	
SHS, Oe, SHS ₂ VIII/110	B, B, B	"	Kamen Oe na avstrijskem jugoslovanskem ozemlju	41.56, 30.35, 42.13	351°01'09", 345°21'21", 351°56'11"					
VIII/111	C	"	na avstrijskem ozemlju	27.31	199°01'26", 193°04'22", 187°57'33"					
VIII/112	"	"	na jugoslovanskem ozemlju	48.78	182	52	53			
VIII/113	"	"	na avstrijskem ozemlju	51.97	131	21	00			
VIII/114	"	"	na jugoslovanskem ozemlju	39.03	190	10	48	öffentl. Gut (Weg) Grassnitz Gr. 972	Javna last (pot) Kisnica Gr. 972	
VIII/115	"	"	na avstrijskem ozemlju	46.61	166	24	03			
VIII/116	"	"	na jugoslovanskem ozemlju	35.05	153	28	27			
VIII/117	"	"	na avstrijskem ozemlju	24.58	194	00	57			
VIII/118	"	"	na jugoslovanskem ozemlju	52.64, 52.02	209°55'33", 204°19'15"					
Oe VIII/119	C, C	"	Kamen Oe na avstrijskem ozemlju, kamen SHS na mejni točki	50.18, 45.02	80°28'00", 86°03'30"			prema črta od sredine poto med državni mejnikoma Oe VIII/119 in SHS VIII/119, do državne mejnika SHS VIII/119.		
VIII/120	"	"	na mejni točki	19.13	184°40'48", 184°41'33"			Krištof Karl u. Anna Grassnitz Gr. 101, 104	Vračko Tatjana Kisnica Gr. 105, 103.	
VIII/121	"	"	"	32.04	287	26	02			
VIII/122	"	"	"	35.07	195	05	09			
VIII/123	"	"	"		160	43	00			

prema črta med državni mejnikoma

sredina poto

24. IV. 1922

Horizontalna projekcija mejnega poteka
v merilu 1 : 2880.

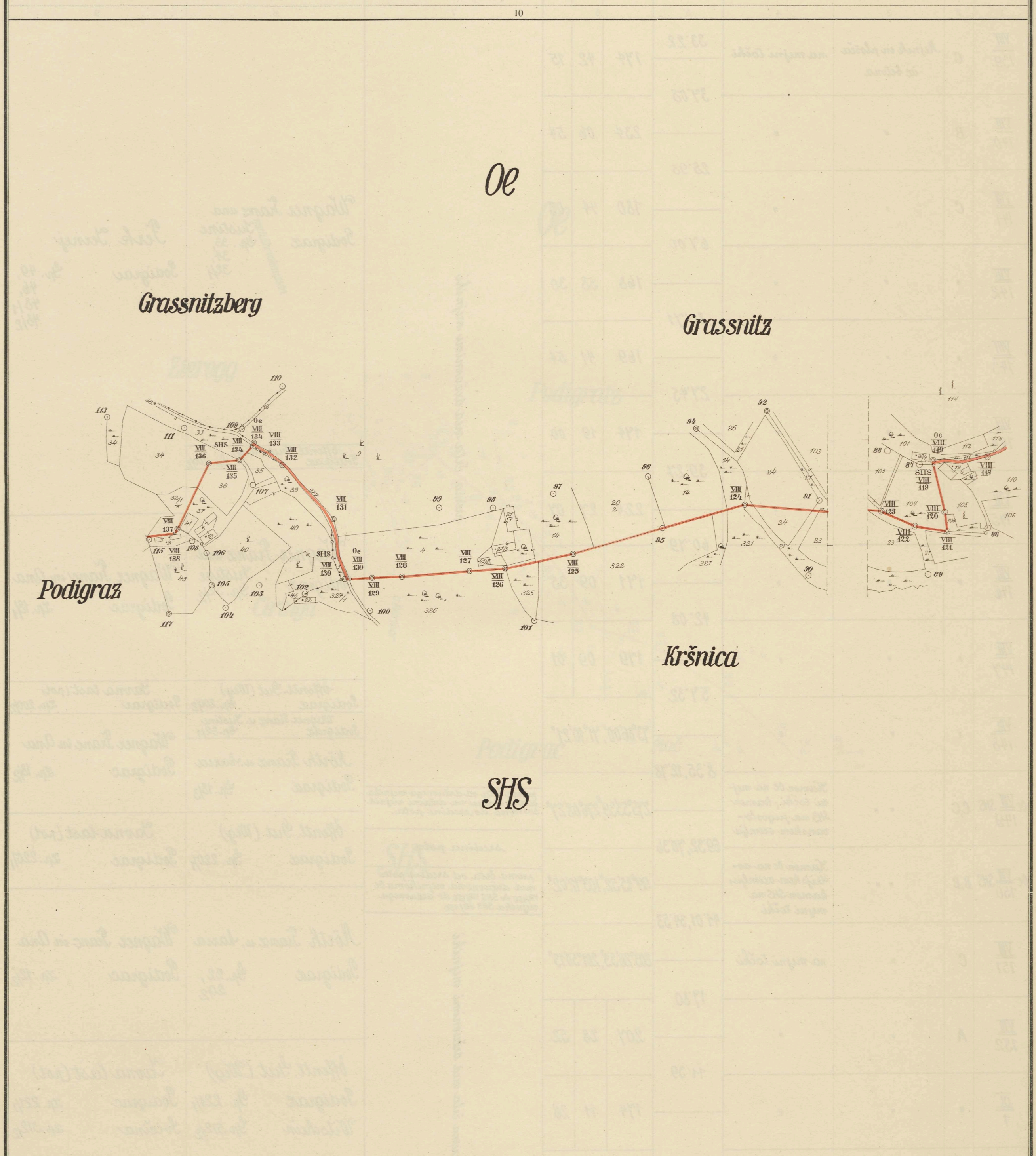


* Od predhodnega mejnega znaka v smeri kazalca ure, k sledečemu mejnemu znaku.
** Imena posestnikov, imena katastralnih občin in številke parcel so vpisane po stanju zemljiške knjige z dne 24. IV. 1922.

Mejni znak				Horizont- talno razdalje med mejnimi znaki (v metrih)	Horizontalni kot*			Mejo tvori	Imena mejnih posestnikov** katastralne občine in številke parcel	
štev.	tip	vrsta	lega v naravi		0	1	2		v Avstrijski republiki	v kraljevini Srbov, Hrvatov in Slovencev
1	2	3	4	5	6			8	9	
VIII 124	B	Mejnik in plošča iz betona	na mejni točki	92.03	159	25	49	prema črta med državnimi mejniki	Thaler Franz Grassnitz Sp. 21, 24	Thaler Franc Krišnica Sp. 21
VIII 125	C	"	"	171.75	183	53	18			
VIII 126	"	"	"	66.63	188	05	57			
VIII 127	"	"	"	34.34	179	05	78			
VIII 128	"	"	"	64.86	182	40	24			
VIII 129	"	"	"	28.81	175°35'15", 175°28'24"					
Oc VIII SHS 130	B, B	"	Kamen na mej- ni točki, kamen SHS na jugoslovans- kem ozemlju	21.45, 26.18	257°05'12", 263°00'39"			prema črta od državnega mejnika Oc VIII SHS v smeri na državni mejnik SHS VIII do sredine poto		
VIII 131	C	"	na avstrijskem ozemlju	59.26, 53.68	151°28'06", 146°54'21"			sredina poto	öffentl. Gut (Weg) Grassnitz Sp. 977 Podigrac Sp. 289	Javna last (pot) Krišnica Sp. 977
VIII 132	"	"	na jugoslovanskem ozemlju	71.30	180	46	51			
VIII 133	"	"	na avstrijskem ozemlju	17.66	162°09'24", 147°30'37"					
Oc VIII SHS 134	B, B	"	Kamen na av- strijskem ozemlju, kamen SHS na mej- ni točki	17.19, 17.79	100°43'12", 118°01'31"			prema črta od sredine poto med državnima mejnikoma Oc VIII SHS do državnega mejnika SHS VIII	Wagner Franc in Justina Krišnica Sp. 1	
VIII 135	C	"	na mejni točki	21.98, 17.53	224°06'57", 221°27'25"			prema črta med državnimi mejniki	Wagner Franz u. Justine Podigrac Sp. 33, 34, 32 1/2	Ferk Ternej Podigrac Sp. 39, 35, 37, 36, 37
VIII 136	"	"	"	29.17	121	52	24			
VIII 137	"	"	"	69.10	185	50	02			
VIII 138	"	"	"	5.97	231	53	28			
VIII 133	"	"	"							

* Od predhodnega mejnega znaka v smeri kazalca ure, k sledečemu mejnemu znaku.
** Imena posestnikov, imena katastralnih občin in številke parcel so vpisane po stanju zemljiške knjige z dne 24. IV. 1922.

Horizontalna projekcija mejnega poteka
v merilu 1 : 2880.



Mejni znak				Horizontalno razdalje med mejnimi znaki (v metrih)	Horizontalni kot*			Mejo tvori	Imena mejnih posestnikov** katastralne občine in številke parcel	
štev.	tip	vrsta	lega v naravi		o	i	n		v Avstrijski republiki	v kraljevini Srbov, Hrvatov in Slovencev
1	2	3	4	5	6			8	9	
VIII/139	C	Mejnik in plošča iz betona	na mejni točki	33'22	174	42	15	Wagner Franz und Justine Podigrac Ferk Fernej Podigrac Gp. 33, 34, 32/1 Gp. 49, 46, 48/1, 43/2		
VIII/140	B	"	"	37'08	234	06	54			
VIII/141	C	"	"	28'98	180	44	03			
VIII/142	"	"	"	67'00	163	53	30			
VIII/143	"	"	"	80'71	169	41	54			
VIII/144	"	"	"	27'45	174	19	00			
VIII/145	"	"	"	39'27	224	27	07			
VIII/146	"	"	"	60'49	171	09	35			
VIII/147	"	"	"	42'08	179	09	01			
VIII/148	"	"	"	57'32	13°06'00", 71°10'21"					
de VIII SHS/149	C,C	"	Kamen na mejni točki, kamen SHS na jugoslovanskem ozemlju	8'35,12'78	275°53'39", 276°03'27"			öffentl. Gut (Weg) Podigrac Gp. 200/2	Javna last (pot) Podigrac Gp. 200/2	
de VIII SHS/150	B,B	"	Kamen na avstrijskem ozemlju, kamen SHS na mejni točki	69'32, 70'36	99°45'52", 103°12'02"			Wagner Franz u. Justine Podigrac Gp. 32/1	Wagner Franc in Ana Podigrac Gp. 18/1	
VIII/151	C	"	na mejni točki	41'01, 34'53	203°26'53", 201°50'13"			öffentl. Gut (Weg) Podigrac Gp. 220/1	Javna last (pot) Podigrac Gp. 220/1	
VIII/152	A	"	"	17'80	207	28	52	Nöth Franz u. Maria Podigrac Gp. 22, 29/2	Wagner Franc in Ana Podigrac Gp. 12/2	
IX/1	"	"	"	11'39	174	11	28	öffentl. Gut (Weg) Podigrac Gp. 221/1 Witschein Gp. 512/2	Javna last (pot) Podigrac Gp. 221/1 Lovicina Gp. 512/2	

prema črta med državnimi mejniki

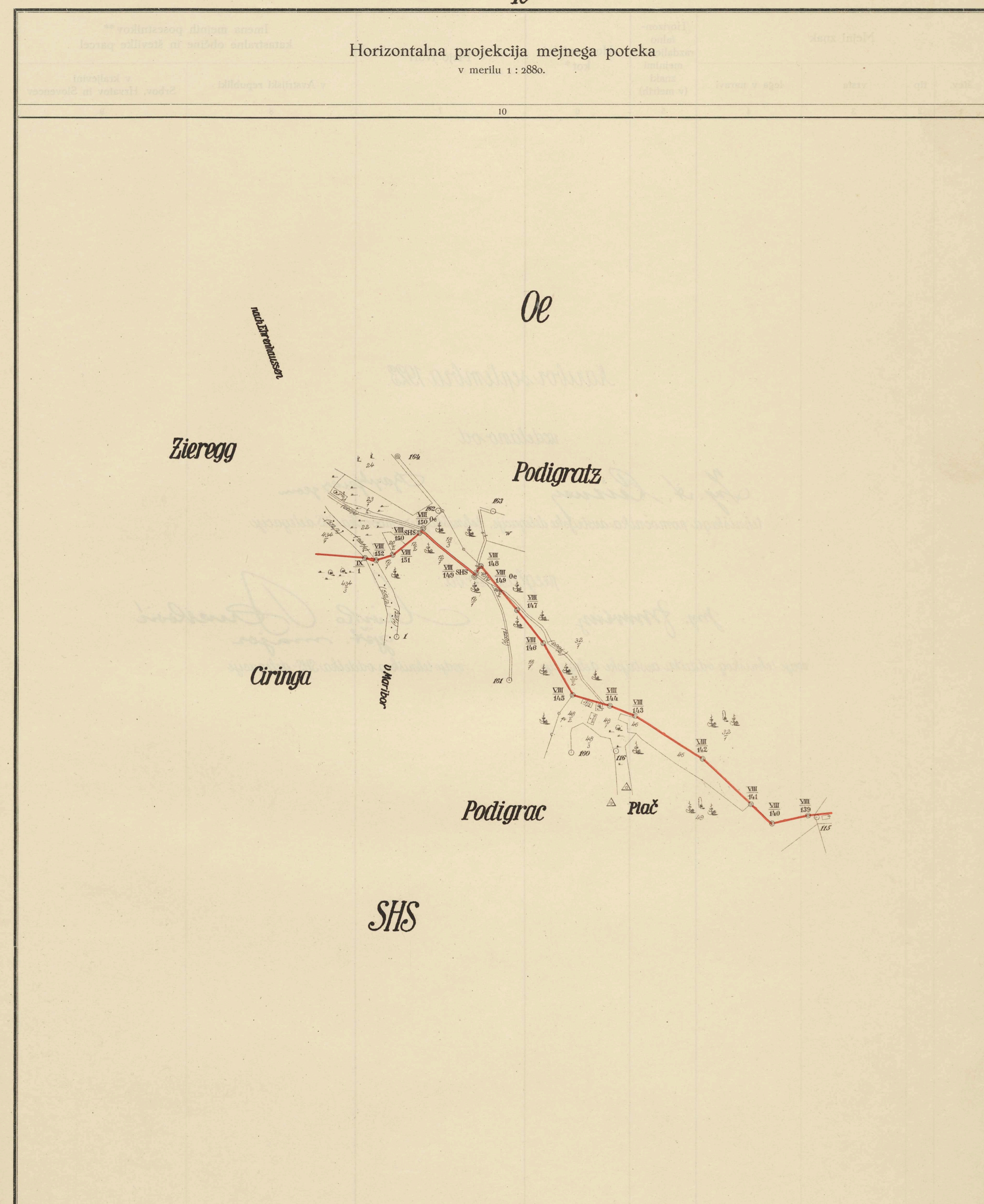
prema črta med državnimi mejniki

prema črta od državnega mejnika de VIII/149 v smeri na državni mejnik SHS vzhajno do sredine poto.

sredina poto

prema črta od sredine poto med državnima mejnikoma de VIII/150 in SHS VIII/150 do državnega mejnika SHS VIII/150

Horizontalna projekcija mejnega poteka
v merilu 1 : 2880.



* Od predhodnega mejnega znaka v smeri kazalca ure, k sledečemu mejnemu znaku.
** Imena posestnikov, imena katastralnih občin in številke parcel so vpisane po stanju zemljiške knjige z dne 22. III. 1922.

Mejni znak				Horizon- talno razdalje med mejnimi znaki (v metrih)	Horizontalni kot *	Mejo tvori	Imena mejnih posestnikov** katastralne občine in številke parcel	
štev.	tip	vrsta	lega v naravi				v Avstrijski republiki	v kraljevini Srbov, Hrvatov in Slovencev
1	2	3	4	5	6	7	8	9

Ljubljana, septembra 1923.

izdelano od:

Ing. A. Reizner

tehniškega pomočnika avstrijske delegacije, tehniškega pomočnika SHS delegacije.

Strojarski inženjer

pregledano od:

Ing. J. J. J. J.

vodje tehniškega oddelka avstrijske delegacije.

Ljubiša Jureković
gšt. major

vodje tehniškega oddelka SHS-delegacije

Horizontalna projekcija mejnega poteka

v merilu 1 : 2880.

10

* Od predhodnega mejnega znaka v smeri kazalca ure, k sledečemu mejnemu znaku.

** Imena posestnikov, imena katastralnih občin in številke parcel so vpisane po stanju zemljiške knjige z dne