

Komisija za razmejitev med Avstrijo in Kraljevino Srbov, Hrvatov in Slovencev.

POPIS IN PLAN MEJE

med

Avstrijsko Republiko

in

Kraljevino Srbov, Hrvatov in Slovencev

Sekcija II

Komisija za razmejitev med Avstrijo in Kraljevino Srbov, Hrvatov in Slovencev.

POPIS IN PLAN MEJE

med

Avstrijsko Republiko

in

Kraljevino Srbov, Hrvatov in Slovencev

Sekcija II

Sekcija II

I. Člen 27, paragraf 4, odstavki 8, 10 in 11 St. Germainške pogodbe označuje mejo v sekciji II na sledeči način:

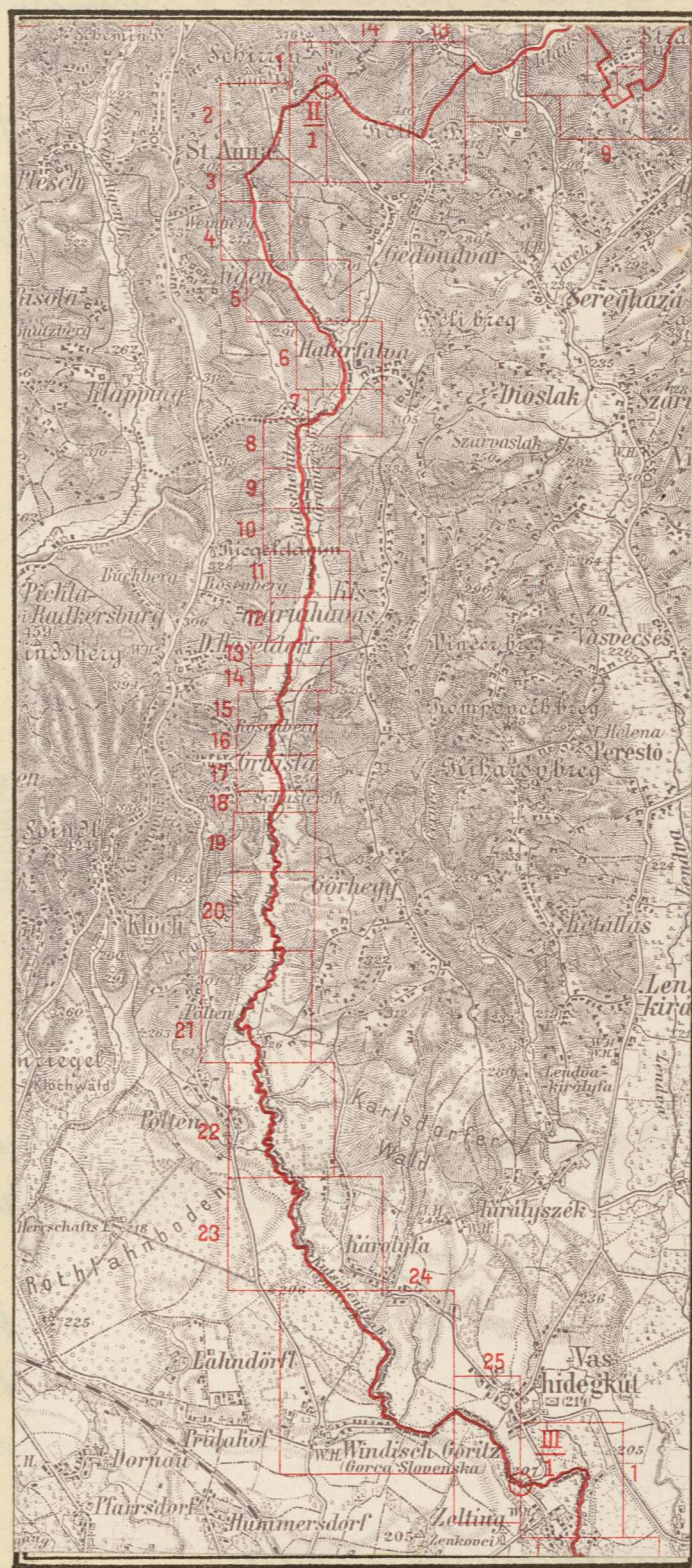
Od točke, kjer se Mura dotika stare meje iz leta 1867 med Avstrijo in Madžarsko, 5 km približno jugovzhodno Radgone (Radkersburg), proti severu in do točke, ki naj se dotiči vzhodno hote 400 lexčce približno 16 km severno Radgone:

„stara meja iz leta 1867 med Avstrijo in Madžarsko“

II. Potek nove meje med obema državama – kakor je označen v naslednjem popisu – je bil končno javno določen po komisiji z odločbami člena VIII zapisnika števil 28 od 27. aprila 1921, člena II zapisnika števil 41 od 3. maja 1922 na podlagi črte sporazumno predlagane po delegatih interesiranih držav:

III. Priloženi dokumenti označujejo za sekcijo II točno:

- postavljene mejne znake,
- poteki
- topografske detaile vzdolž tega poteka
- detaširan popis meje, kakor jo je komisija določila na terenu.



Delegat republike Avstrije:

Eduard Steyrer
Oberstleutnant
A. P.

Delegat kraljevine Srbov Hrvatov in Slovencev:

Ante Plivelić
Generał
A. P.

Delegat kraljevine Italije:

Enrico Calma
Maggiore
A. P.

Delegat kraljevine Velike Britanije:

Predsednik
J. A. Craven
Colonel
A. P.

Delegat republike Francije:

André Tocard
Commandant
A. P.

Splošne opombe.

Nova meja med avstrijsko republiko in kraljevino Srbov, Hrvatov in Slovencov je bila razdeljena v sekcije, katere so bile, počemši od tromeje pri Tauki, označene z zaporednimi številkami I do XXVII. V vsaki sekciji so se mejni znaki označevali z zaporednimi arabskimi številkami, tako da ima vsak mejni znak poleg napisa Oe in SHS še številko sekcije in mejnega znaka v obliki ulomka $\frac{I}{10}$, $\frac{II}{25}$, $\frac{XI}{126}$ i. t. d.

Ti mejni znaki stojijo praviloma na mejni črti, izjemoma poleg nje.

Ako teče državna meja po sredini kake ceste, pota, jarka, reke ali potoka, je označena na obeh straneh ali z dvojnimi nasprotnimi znaki, ki imajo le en napis (Oe ali SHS), ali z znaki, ki so postavljeni menjaje se na desni in na levi strani mejne črte.

Navadni mejni znaki so v popisu meje raznamenovani v predelku 1 z rimsko in arabsko številko, dvojni mejni znaki pa še s pristavkom Oe in SHS.

Mejniki so postavljeni v sledečih oblikah:

Monumenti,

na tromeje pri Tauki (sekcija I) in na Peči (sekcija XXVII).

Mejni kamni

in

plošče,

kamni najdeni in obdelani na mestu.

iz betona, granita ali mramorja.

v skalovju, izdelani iz surovo obtesanih kamnov.

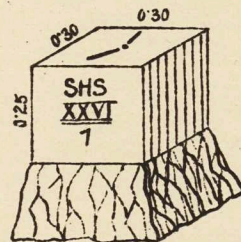
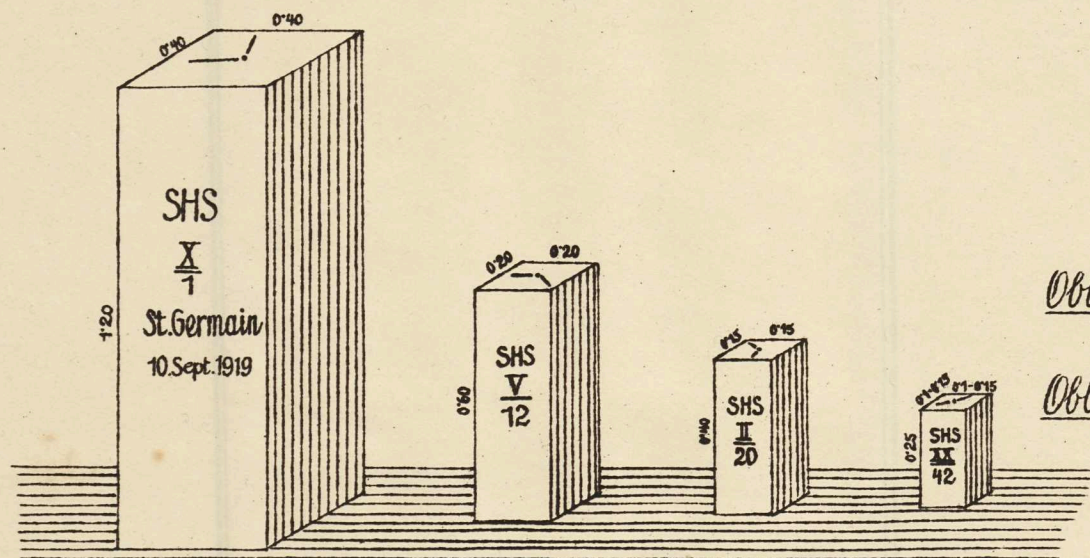
Oblika A

Oblika B


Oblika C

Oblika D


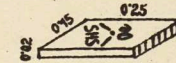
Oblika A



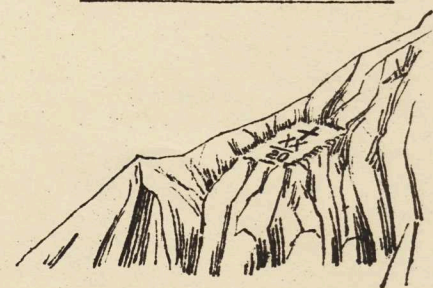
Oblika B



Oblika C



Križi v skalah.



Uporabile so se:

Oblika A:

1. pri začetku vsake sekcije,
2. na točkah, kjer se meja med dvema sodnima okrajema dotika državne meje,
3. tam, kjer preseka državno mejo kaka državna ali okrajna cesta, kaka železnica ali reka.

Oblika B:

1. na točkah državne meje, od katerih se odvaja meja med dvema političnima ali katastralnima občinama,
2. na vseh važnih lomiščih in preglednih točkah meje,
3. na točkah, kjer presekajo državno mejo občinska pota ali potoki.










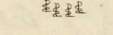






Oblika C:


na vseh ostalih lomiščih meje.

Oblika D:

na visokih planinah, na težko dostopnih mestih.

POJASNITEV ZNAKOV:

| | | | |
|---|---|--|---|
| Državna meja,  | Znaki državne meje, $\circ \frac{X}{3}$ | Njive brez vsake označbe | gozdovi { igličasti  listnati  mešani  |
| občinska meja,  | dvojni znaki državne meje, $\frac{SHS}{X} \circ \circ \frac{0e}{X}$ | travniki,  | |
| posestna ali kulturna meja,  | mejniki privatne posesti, $\circ 125H \circ$ | sadovnjaki, zelenjaki in cvetlični vrtovi,  | |
| meja, ki se ni dala določiti v naravi,  | kilometerski kamni, $\circ 53km \circ$ | vinogradi,  | ribniki, po lastnem imenu. |
| sporna meja,  | trigonometrijske točke,  | pašniki, $\frac{w}{z}$ | nerodovltno, θ |
| zemljiška parcela  | točka glavnega ali stranskega poligona, \circ | planine, $\frac{alp}{70}$ | močvirja,  |
| stavbna parcela (zidane ali lesene stavbe),  | križi, \dagger | | |
| | pokopališča,  | | |

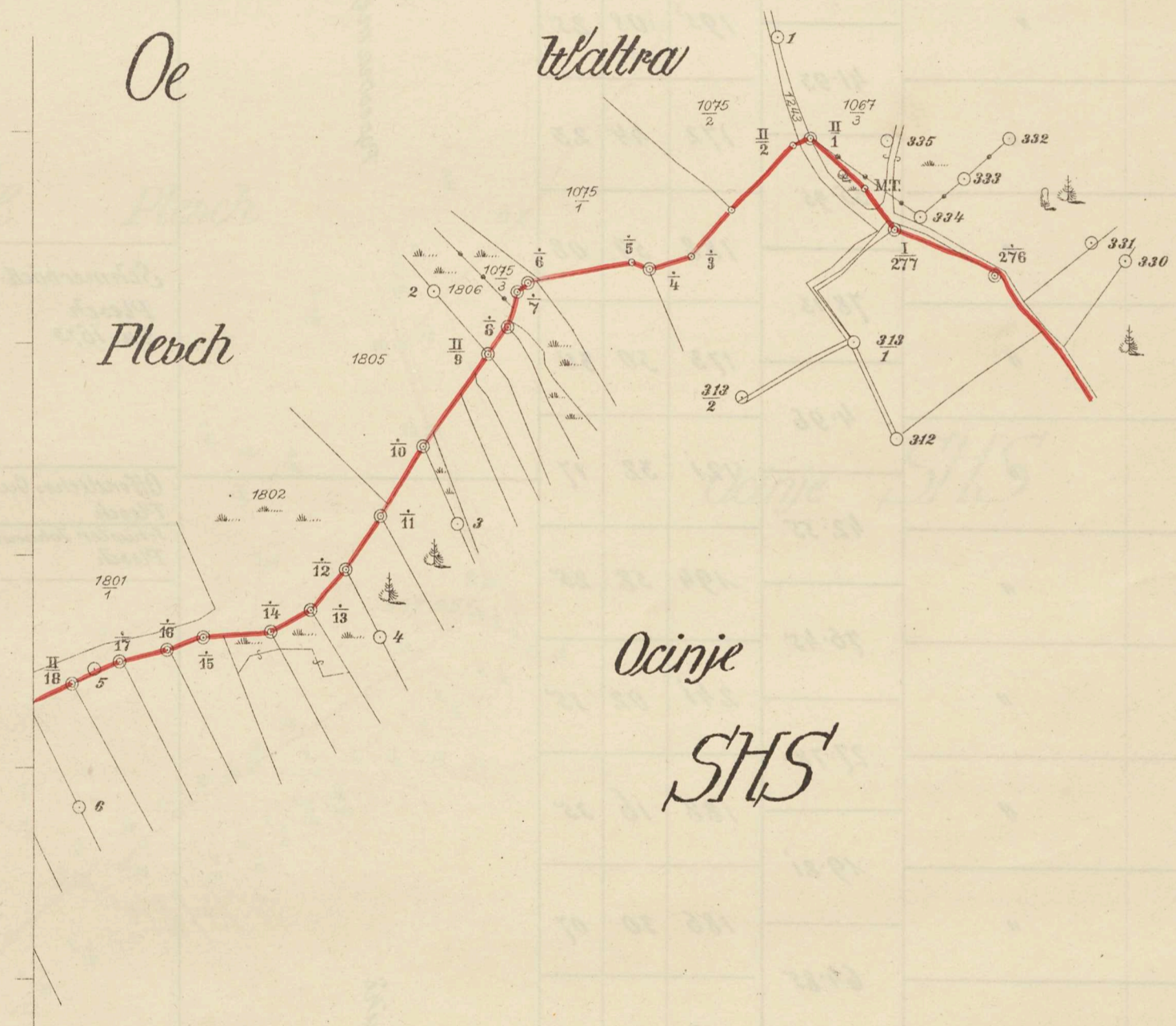


Merilo 1:2880

| Mejni znak | | | | Horizontalno razdalje med mejnimi znaki (v metrih) | Horizontalni kot* | | | Mejo tvori | Imena mejnih posestnikov** katastralne občine in številke parcel | |
|------------|-----|---------------------------|----------------|--|-------------------|----|--|---|--|--|
| štev. | tip | vrsta | lega v naravi | | 0 | 1 | 2 | | v Avstrijski republiki | v kraljevini Srbov, Hrvatov in Slovencev |
| 1 | 2 | 3 | 4 | 5 | 6 | 7 | 8 | 9 | 10 | |
| I/277 | B | Mejni in plošča iz betona | Na mejni točki | 53.96 | | | Baumgartner Alois Walttra Gp. 1067/3 | Stoff Maria in otroci Ocinje | | |
| II/1 | A | " | " | 8.98 | 111 | 59 | 55 | Öffentliches Gut (Weg) Walttra Gp. 1075/2 | Javna last (pot) Ocinje | |
| II/2 | B | " | " | 71.81 | 153 | 11 | 49 | Gingl Frank u. Juliana Walttra Gp. 1073/1 " 1075/2 | Stoff Maria in otroci Ocinje | |
| II/3 | C | " | " | 20.62 | 211 | 39 | 00 | | | |
| II/4 | C | " | " | 8.97 | 215 | 12 | 40 | | | |
| II/5 | C | " | " | 50.52 | 150 | 13 | 30 | Pfeiler Johann u. Christina Walttra Gp. 1075/1 | Lang Franc Ocinje | |
| II/6 | C | " | " | 6.52 | 146 | 23 | 41 | Gp. 1075/3 | | |
| II/7 | C | " | " | 17.14 | 150 | 25 | 00 | | | |
| II/8 | B | " | " | 15.52 | 200 | 19 | 15 | | | |
| II/9 | C | " | " | 53.50 | 179 | 13 | 15 | | | |
| II/10 | C | " | " | 38.68 | 175 | 35 | 15 | | | |
| II/11 | C | " | " | 30.28 | 181 | 19 | 06 | | | |
| II/12 | C | " | " | 25.38 | 188 | 29 | 35 | | | |
| II/13 | C | " | " | 21.61 | 199 | 54 | 42 | Nemec Stefan u. Maria Plesch Gp. 1806, 1805 | Schiffnag Jože Ocinje | |
| II/14 | C | " | " | 32.22 | 204 | 33 | 20 | | Kämel Frau Ocinje | |
| II/15 | C | " | " | 18.20 | 165 | 19 | 30 | | Unger Ivan Ocinje | |
| II/16 | C | " | " | 23.29 | 185 | 30 | 05 | | Unger Franc Ocinje | |
| II/17 | C | " | " | 25.03 | 168 | 50 | 31 | | Maitz Jurij Ocinje | |
| II/18 | C | " | " | 39.37 | 179 | 40 | 35 | | Kämel Franc Ocinje | |
| II/19 | C | " | " | 16.15 | 159 | 31 | 15 | | Wölfl Lorenz Ocinje | |
| | | | | | | | | | Maitz Ivan Ocinje | |

Primo črta nad dvokarmino mejnico

Horizontalna projekcija mejnega poteka
v merilu 1 : 2880.

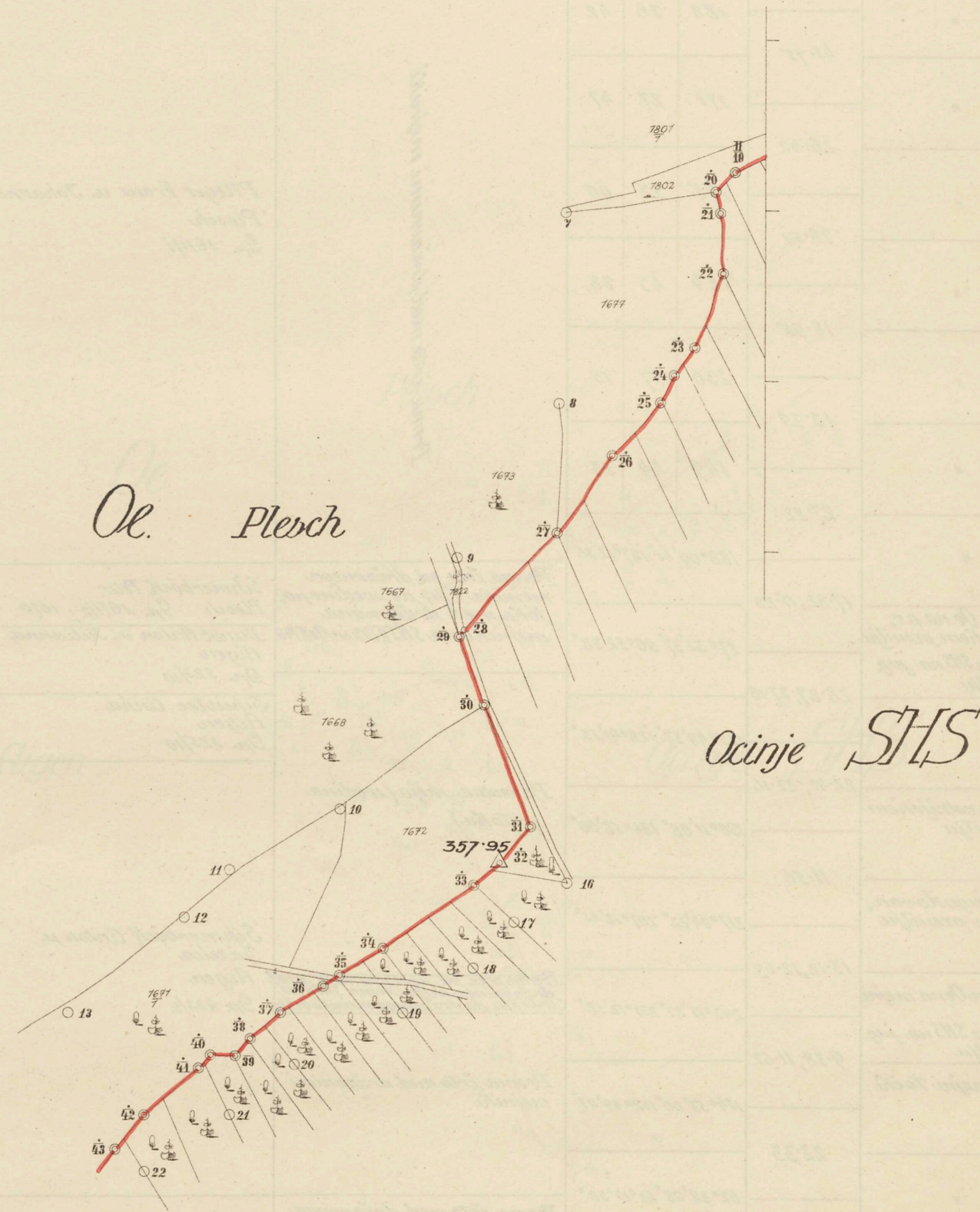


* Od predhodnega mejnega znaka v smeri kazalca ure, k sledečemu mejnemu znaku.

** Imena posestnikov, imena katastralnih občin in številke parcel so vpisane po stanju zemljiške knjige z dne 20. IV 1923

| Mejni znak | | | | Horizontalno razdalje med mejnimi znaki (v metrih) | Horizontalni kot* | | | Mejo tvori | Imena mejnih posestnikov** katastralne občine in številke parcel | |
|------------|-----|----------------------------|----------------|--|-------------------|----|----|------------------------|---|--|
| štev. | tip | vrsta | lega v naravi | | 0 | 1 | 2 | | v Avstrijski republiki | v kraljevini Srbov, Hrvatov in Slovencev |
| 1 | 2 | 3 | 4 | 5 | 6 | | | 8 | 9 | |
| II/20 | B | Mejnih iz plošča iz betona | Na mejni točki | 121.75 | 121 | 49 | 53 | Prema črta med mejniki | Maitz Franc Ocünje | |
| II/21 | C | " | " | 35.63 | 190 | 55 | 00 | | Halt Franc Ocünje | |
| II/22 | C | " | " | 46.44 | 203 | 04 | 48 | | Halt Ivan Ocünje | |
| II/23 | C | " | " | 20.23 | 195 | 56 | 33 | | Maitz Franc Ocünje | |
| II/24 | C | " | " | 17.68 | 170 | 25 | 45 | | Kar Jurij Ocünje | |
| II/25 | C | " | " | 41.93 | 195 | 08 | 25 | | Unger Ivan Ocünje | |
| II/26 | C | " | " | 55.95 | 172 | 44 | 23 | | Maitz Jurij Ocünje | |
| II/27 | C | " | " | 78.13 | 188 | 59 | 08 | | Unger Franc Ocünje Schreiner Franc Ocünje Keimel Franc Ocünje | |
| II/28 | B | " | " | 4.96 | 173 | 50 | 30 | | Schmerböck Peter Plesch Gp. 1673 | |
| II/29 | C | " | " | 42.55 | 121 | 32 | 17 | | Öffentliches Gut (Weg) Plesch Gp. 1822 Schuster Johann u. Anna Plesch Gp. 1668 | Jazna last (pot) Ocünje |
| II/30 | C | " | " | 76.45 | 194 | 58 | 25 | Prema črta med mejniki | Škijuni občinski svet Ocünje | |
| II/31 | B | " | " | 27.78 | 241 | 02 | 15 | | Buchmann Franc Ocünje | |
| II/32 | C | " | " | 19.81 | 188 | 16 | 35 | | Stoff Marija Ocünje | |
| II/33 | C | " | " | 64.85 | 186 | 30 | 07 | | Lang Franc Ocünje | |
| II/34 | C | " | " | 29.63 | 183 | 45 | 30 | | Maitz Jozef Ocünje | |
| II/35 | C | " | " | 11.37 | 177 | 51 | 40 | | Buchmann Andrij Kramarž | |
| II/36 | C | " | " | 29.09 | 182 | 43 | 30 | | Keimel Franc Ocünje | |
| II/37 | C | " | " | 23.92 | 168 | 27 | 52 | | Pfleger Franz u. Johanna Plesch Gp. 1672 Gp. 1674 | Unger Ivan Ocünje |
| II/38 | C | " | " | 13.195 | 172 | 39 | 22 | | Jazna last (pot) Ocünje | |
| II/39 | C | " | " | 14.72 | 231 | 12 | 45 | | Maitz Jurij Ocünje | |
| | | | | | | | | | Unger Franc Ocünje | |
| | | | | | | | | | Keimel Franc Ocünje | |
| | | | | | | | | | Sampel Terezija Serdica | |
| | | | | | | | | | Maitz Ivan Ocünje | |

Horizontalna projekcija mejnega poteka
v merilu 1 : 2880.

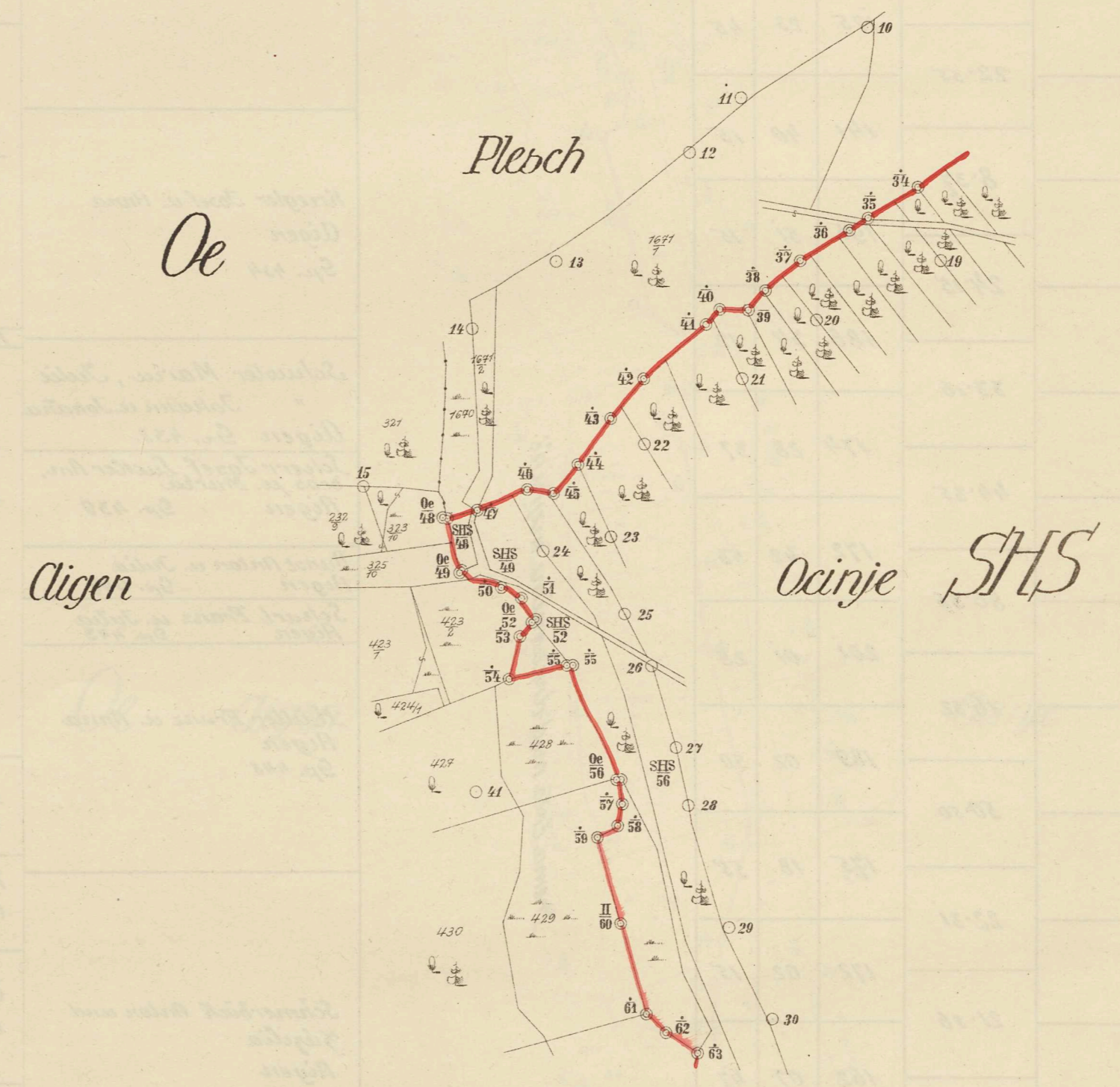


* Od predhodnega mejnega znaka v smeri kazalca ure, k sledečemu mejnemu znaku.
** Imena posestnikov, imena katastralnih občin in številke parcel so vpisane po stanju zemljiške knjige z dne 20. IV. 1923.

| Mejni znak | | | | Horizont- talno razdalje med mejnimi znaki (v metrih) | Horizontalni kot* | | | Mejo tvori | Imena mejnih posestnikov** katastralne občine in številke parcel | |
|-----------------|-----|-----------------------------|--|--|-----------------------|----|----|--|--|---|
| štev. | tip | vrsta | lega v naravi | | 0 | 1 | 2 | | v Avstrijski republiki | v kraljevini Srbov, Hrvatov in Slovencev |
| 1 | 2 | 3 | 4 | 5 | 6 | | | 8 | 9 | |
| II/40 | C | Mejniki in plošča iz betona | Na mejni točki | 10.40 | 128 | 44 | 00 | | Malk Franc Ovirje | |
| II/41 | C | " | " | 41.75 | 188 | 38 | 42 | | Liang Franc Ovirje | |
| II/42 | C | " | " | 26.42 | 171 | 27 | 47 | | Kar Jurij Ovirje | |
| II/43 | C | " | " | 28.50 | 175 | 33 | 00 | Pflegler Franz u. Johanna Plesch Sp. 1671/1 | Malk Franc Ovirje | |
| II/44 | C | " | " | 18.95 | 184 | 43 | 38 | | Malk Ivan Ovirje | |
| II/45 | C | " | " | 13.59 | 236 | 57 | 15 | | Schreiner Franc Ovirje | |
| II/46 | C | " | " | 27.82 | 149 | 44 | 53 | | | |
| II/47 | C | " | " | 17.82, 15.23 | 188°00'41" 107°12'36" | | | | | |
| Oe II/48 SHS BB | | Mejniki in plošča iz betona | Kamen Oe na rav. strojškem ozenitju kamen SHS na jug. strani | 87°03'37" 90°32'38" | | | | Prema črta od državnega mejnika II/47 do sredine no. točka med državnima mejnikoma SHS II/48 in Oe II/48 | Schmerböck Peter Plesch Sp. 1671/2, 1670 Dunst Anton u. Julijana Riger Sp. 324/10 | |
| Oe II/49 SHS CC | | " | " | 28.87, 27.18 | 125°49'37" 128°41'53" | | | | Schuster Anna Riger Sp. 325/10 | |
| II/50 | C | Mejniki in plošča iz betona | na avstrijskem ozenitju | 22.41, 22.16 | 190°11'08" 184°58'00" | | | Popisna meja (sredina potoka) | | |
| II/51 | C | " | na najstvarnem ozenitju | 11.56 | 217°04'23" 207°12'45" | | | | Schmerböck Anton u. Zuzelka Riger Sp. 423/2 | |
| Oe II/52 SHS CC | | Mejniki in plošča iz betona | Kamen Oena mejni točki kamen SHS na jug. ozenitju | 13.12, 12.69 | 245°15'23" 235°12'32" | | | Prema črta od popisane meje med državnima mejnikoma SHS II/51 in Oe II/52 do državnega mejnika Oe II/52 | | |
| II/53 | C | Mejniki in plošča iz betona | na mejni točki | 9.38, 11.62 | 154°53'00" 152°49'07" | | | Prema črta med državnimi mejniki | Keinzel Franc Ovirje | |
| II/54 | C | " | " | 22.33 | 62°38'08" 62°44'38" | | | | | |
| Oe II/55 SHS CC | | Mejniki in plošča iz betona | Kamen Oena na mejni točki kamen SHS na jug. ozenitju | 30.19, 33.13 | 239°43'00" 260°51'41" | | | Prema črta med državnima mejnikoma II/54 in Oe II/55 | Schallager Pabian u. Josefa Riger Sp. 428 | |
| Oe II/56 SHS CC | | " | " | 63.31, 63.24 | 191°18'08" 190°51'32" | | | Prema črta od državnega mejnika Oe II/55 do najstvarne meje (sredina potoka) | | |
| II/57 | C | Mejniki in plošča iz betona | na mejni točki | 12.63, 12.99 | 204°10'45" 194°50'50" | | | Popisna meja (sredina potoka) | | |
| II/58 | C | " | " | 11.64 | 228 | | | Prema črta med državnimi mejniki | Kriegler Josef u. Anna Riger Sp. 429 | |
| II/59 | C | " | " | 11.70 | 104 | | | | | |
| | | | | 44.83 | 09 | | | | | |

Prema črta med državnimi mejniki

Horizontalna projekcija mejnega poteka
v merilu 1 : 2880.

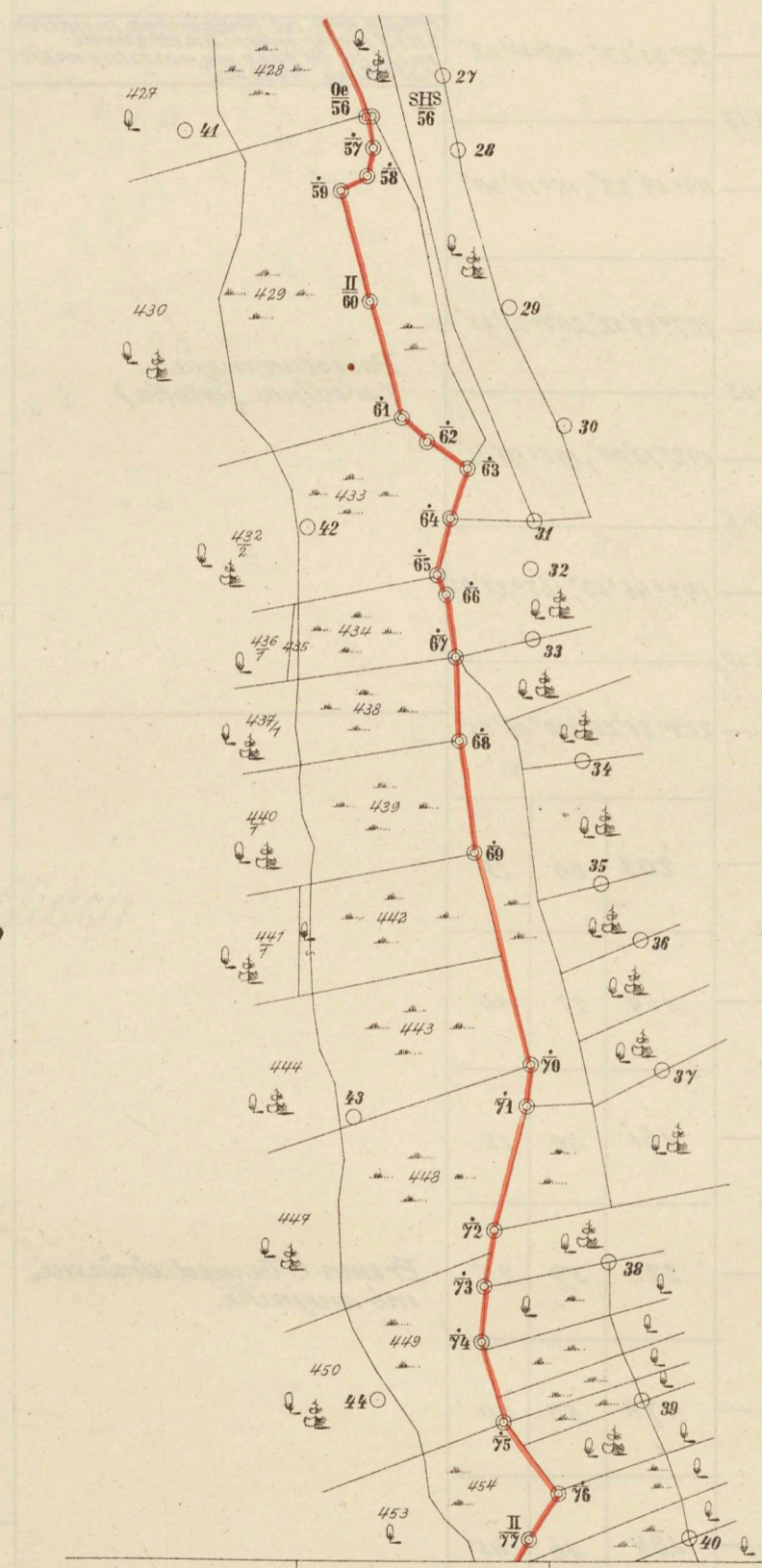


* Od predhodnega mejnega znaka v smeri kazalca ure, k sledečemu mejnemu znaku.
** Imena posestnikov, imena katastralnih občin in številke parcel so vpisane po stanju zemljiške knjige z dne 20. IV. 1923

| Mejni znak | | | | Horizontalno razdaljemed mejnimi znaki (v metrih) | Horizontalni kot* | | | Mejo tvori | Imena mejnih posestnikov** katastralne občine in številke parcel | |
|------------|-----|---------------------|----------------|---|-------------------|----|----|--|--|--|
| štev. | tip | vrsta | lega v naravi | | 0 | 1 | 2 | | v Avstrijski republiki | v kraljevini Srbov, Hrvatov in Slovencev |
| 1 | 2 | 3 | 4 | 5 | 6 | 7 | 8 | 9 | 10 | |
| II/60 | C | Mejni št. iz betona | Na mejni točki | 44.83 | 178 | 46 | 08 | Kriegler Josef u. Anna Aigen Gp. 428. | Körmel Franc Očirje | |
| II/61 | C | " | " | 48.01 | 149 | 22 | 22 | Fammer Andreas u. Maria Aigen Gp. 435 | Körmel Franc Očirje | |
| II/62 | C | " | " | 13.90 | 169 | 39 | 50 | | | |
| II/63 | C | " | " | 18.99 | 255 | 03 | 25 | Kriegler Josef u. Anna Aigen Gp. 434 | Hüb Franz Očirje | |
| II/64 | C | " | " | 20.84 | 175 | 23 | 45 | | | |
| II/65 | C | " | " | 22.55 | 141 | 40 | 15 | Schuster Maria, Julia " Johann u. Johanna Aigen Gp. 438. | Hüb Franz Očirje | |
| II/66 | C | " | " | 8.37 | 195 | 51 | 15 | | | |
| II/67 | C | " | " | 24.15 | 186 | 34 | 12 | Schuster Josef, Sackler Ann. brod u. Matka Aigen Gp. 439 | Hüb Franz Očirje | |
| II/68 | C | " | " | 33.16 | 174 | 28 | 37 | | | |
| II/69 | C | " | " | 44.35 | 172 | 42 | 53 | Dunst Anton u. Julia Aigen Gp. 442 | Lang Franz Očirje | |
| II/70 | C | " | " | 86.36 | 201 | 01 | 28 | | | |
| II/71 | C | " | " | 16.32 | 189 | 02 | 50 | Küller Franz u. Anna Aigen Gp. 448 | Körmel Franc Očirje | |
| II/72 | C | " | " | 50.50 | 175 | 18 | 53 | | | |
| II/73 | C | " | " | 22.31 | 172 | 02 | 15 | Schmerböck Anton und Jürgelia Aigen Gp. 449 | Unger Franz Očirje | |
| II/74 | C | " | " | 21.86 | 162 | 07 | 47 | | | |
| II/75 | C | " | " | 32.54 | 158 | 15 | 27 | Buchmann Franz Očirje | Lang Franz Moritz Jurij Očirje | |
| II/76 | C | " | " | 35.40 | 250 | 37 | 30 | | | |
| II/77 | C | " | " | 21.50 | 175 | 27 | 10 | Dunkl Josef und Anna Aigen Gp. 454 | Unger Franz Očirje | |
| II/78 | C | " | " | 19.62 | 138 | 45 | 15 | | | |
| II/79 | C | " | " | 64.83 | 151 | 13 | 30 | Kraus Barnabas u. Maria Aigen Gp. 455/i | Moritz Ivan, Očirje | |
| | | | | 30.08 | | | | | Maitz Jurij, Očirje | |
| | | | | | | | | | Maitz Ivan, Očirje | |

Prima črta med vzajemni mejnici

Horizontalna projekcija mejnega poteka
v merilu 1 : 2880.



Oe Aigen

Ocirje SHS

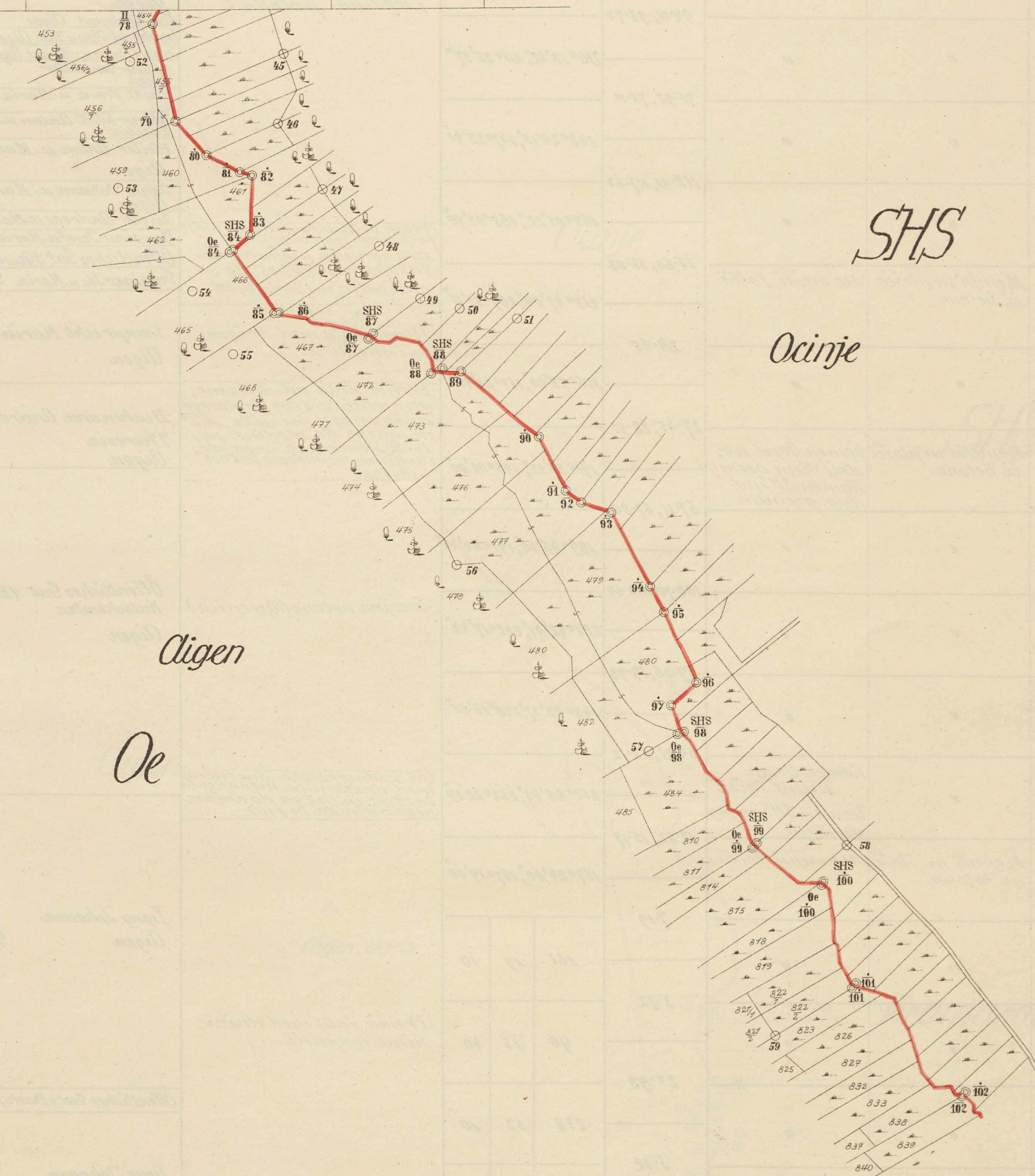
* Od predhodnega mejnega znaka v smeri kazalca ure, k sledečemu mejnemu znaku.

** Imena posestnikov, imena katastralnih občin in številke parcel so vpisana po stanju zemljiške knjige z dne 20. IV. 1923

| Mejni znak | | | | Horizontalno razdalje med mejnimi znaki (v metrih) | Horizontalni kot* | | | Mejo tvori | Imena mejnih posestnikov** katastralne občine in številke parcel | |
|-----------------|-----|----------------------------|---|--|----------------------------|--|----|--|--|---|
| štev. | tip | vrsta | lega v naravi | | 0 | 1 | 2 | | v Avstrijski republiki | v kraljevini Srbov, Hrvatov in Slovencev |
| 1 | 2 | 3 | 4 | 5 | 6 | | | 8 | 9 | |
| II/80 | C | Mejnič in plošča iz betona | Na mejni točki | 30.03 | 159 | 04 | 30 | Dunkl Josef u. Anna Aigen Gp. 460 | Maitz Franc Ocenje | |
| II/81 | C | " | " | 24.30 | 168 | 08 | 22 | | Prema črta med drvačnimi mejniki | Kor Jurij Ocenje |
| II/82 | C | " | " | 8.35 | 256 | 56 | 15 | | | Kraus Franc Kramarovec |
| II/83 | C | " | " | 38.24 | 229° 21' 00", 228° 12' 30" | Prema črta med drvačnimi mejniki št. 183 in II/84 | | | Fumet Andreas u. Maria Aigen Gp. 461 | Maitz Ivan Ocenje |
| Oe II/84 SHS CC | CC | Mejnič in plošča iz betona | Kamen Oe na avstrijskem ozemlju kamen SHS na jugoslovanskem ozemlju | 17.61, 15.03 | 92° 35' 23", 96° 44' 22" | Prema črta od drvačnega mejnika št. 183 do posestne meje št. 184 | | | Gangl Silvester u. Anna Aigen Gp. 466 | Schreiner Franc Ocenje Heimel Franc Ocenje Stoff Maria Ocenje |
| II/85 | C | Mejnič in plošča iz betona | na avstrijskem ozemlju | 49.69, 49.53 | 114° 54' 38", 110° 54' 30" | Posestna meja (sredina potoka) | | | Iang Franc Ocenje | |
| II/86 | C | " | na jugoslovan. strani ozemlju | 2.91 | 207° 49' 52", 204° 03' 45" | Dunst Anton u. Juliana Aigen Gp. 467 | | | Maitz Janez Ocenje Stoff Henrik Ocenje | |
| Oe II/87 SHS CC | CC | Mejnič in plošča iz betona | Kamen Oe na avstrijskem ozemlju kamen SHS na jugoslovan. strani | 60.88, 63.03 | 192° 10' 00", 193° 50' 15" | Schuster Johann u. Johanna Aigen Gp. 472 | | | Haib Franc Ocenje Kraus Franc Kramarovec | |
| Oe II/88 SHS CC | CC | " | " | 46.89, 50.71 | 147° 46' 43", 163° 22' 45" | Geschwister Schuster Aigen Gp. 473 | | | Stoff Henrik Ocenje Maitz Peter Ocenje Schreiner Franc Ocenje Iang Franc Ocenje Stoff Maria Ocenje | |
| II/89 | C | Mejnič in plošča iz betona | na mejni točki | 19.76, 72.50 | 223° 25' 25", 210° 06' 01" | Iang Johann Alexander u. Hedwig Aigen Gp. 476 | | | Iang Ivan Ocenje Maitz Janez Ocenje Kraus Franc Kramarovec | |
| II/90 | C | " | " | 65.97 | 203 | 06 | 15 | Gangl Silvester u. Anna Aigen Gp. 477 | Maitz Ivan Ocenje | |
| II/91 | C | " | " | 38.90 | 154 | 27 | 30 | | Vrger Franc Ocenje | |
| II/92 | C | " | " | 12.48 | 161 | 40 | 15 | Prema črta med drvačnimi mejniki | | Maitz Jurij Ocenje |
| II/93 | C | " | " | 20.87 | 222 | 59 | 25 | | Wlaxinger Josef u. Johanna Aigen Gp. 479 | Wolf Franc Ocenje Heimel Franc Ocenje |
| II/94 | C | " | " | 54.21 | 178 | 53 | 00 | Schuster Josef u. Theresia Aigen Gp. 483 | | Vrger Ivan Ocenje Kor Jurij Ocenje |
| II/95 | C | " | " | 19.10 | 184 | 16 | 45 | | Prema črta od drvačnega mejnika št. 197 do posestne meje št. 198 (sredina potoka) med drvačnimi mejniki št. 183 in II/84 | Maitz Franc Ocenje |
| II/96 | C | " | " | 50.15 | 251 | 45 | 00 | Schuster Johann u. Johanna Aigen Gp. 484 | | Maitz Ivan Ocenje Heimel Franc Ocenje |
| II/97 | C | " | " | 22.22 | 121° 03' 32", 107° 02' 30" | Posestna meja (sredina potoka) | | | Maitz Franc Ocenje | |
| Oe II/98 SHS CC | CC | Mejnič in plošča iz betona | Kamen Oe na avstrijskem ozemlju kamen SHS na jugoslovanskem ozemlju | 18.90, 18.75 | 158° 22' 45", 172° 38' 15" | Hofner Josef u. Maria Aigen Gp. 810 | | | Maitz Ivan Ocenje | |
| Oe II/99 SHS CC | CC | " | " | 88.86, 86.82 | 157° 42' 15", 152° 52' 30" | Hofner Alois u. Johanna Aigen Gp. 811 | | | Maitz Ivan Ocenje Stoff Jurij Ocenje | |
| | | | | 51.07, 50.14 | | Kraus Franc u. Maria Aigen | | | Budmann Franc Ocenje | |

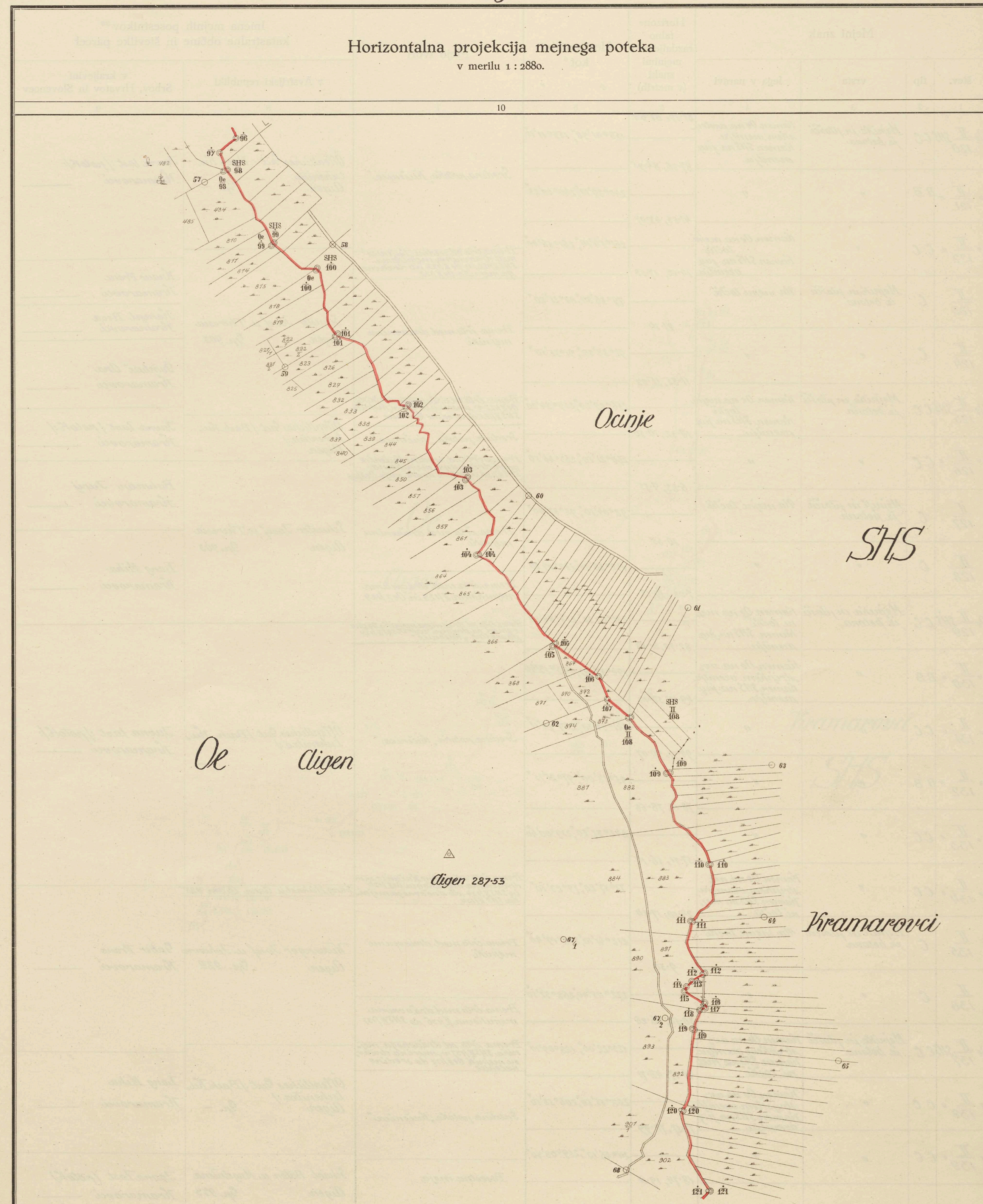
* Od predhodnega mejnega znaka v smeri kazalca ure, k sledečemu mejnemu znaku.
 ** Imena posestnikov, imena katastralnih občin in številke parcel so vpisane po stanju zemljiške knjige z dne 20./IV. 1923

Horizontalna projekcija mejnega poteka
 v merilu 1 : 2880.



| Mejni znak | | | | Horizont- talno razdalje med mejnimi znaki (v metrih) | Horizontalni kot* | Mejo tvori | Imena mejnih posestnikov** katastralne občine in številke parcel | |
|---------------|-----|--------------------------------|--|--|----------------------------|---|--|---|
| Štev. | tip | vrsta | lega v naravi | | | | v Avstrijski republiki | v kraljevini Srbov, Hrvatov in Slovencev |
| 1 | 2 | 3 | 4 | 5 | 6 | 7 | 8 | 9 |
| 00 II SHS C C | | Mejniki in plošči iz betona | Kamen, Oena av. strajškem ozemlju Kamen SHS na jug ozemlju. | 57-07, 50-19 | 225° 10' 45", 222° 50' 52" | | Knaus Franz u. Aloisia Eigen Gr. 814 | Matej Peter Ovinje |
| " II " C C | | " | " | 69-14, 69-14 | 150° 51' 45", 152° 00' 53" | | Nickl Paul u. Theresia Eigen Gr. 815 | Ovinje |
| " II " C C | | " | " | 100-69, 100-47 | 185° 43' 22", 185° 12' 52" | Pozvezna meja (sredina potoka) | Buchmann Antonia Eigen Gr. 818 | Schreiner Franz Ovinje |
| " II " C C | | " | " | 94-01, 93-74 | 210° 58' 42", 211° 25' 37" | | Nicol Josef u. Juliana Gr. 819 | Stoff Marija Ovinje |
| " II " C C | | " | " | 75-98, 78-11 | 148° 24' 15", 147° 28' 45" | | Nikolaus Baptistas Eigen Gr. 822 | Jano Franc Ovinje |
| " II " C C | | " | " | 118-81, 117-63 | 165° 05' 22", 168° 03' 50" | | Leggenschütz Ferdinand u. Josefa Gr. 823 | Keimel Franz Ovinje |
| 00 II SHS B B | | Mejniki in plošči iz betona | Kamen, Oena av. strajškem ozemlju Kamen SHS na jug ozemlju. | 55-60, 55-08 | 213° 47' 08", 209° 57' 15" | Prema črta od rjazesne mej (sredina potoka) med strajškima mejnikoma SHS II/105 in Oe II/106; do strajškega mejnika II/106 | Stoff Johanna Eigen Gr. 824 | Matej Jozef Ovinje |
| " II " C | | " | " | 24-65 | 156° 43' 00", 157° 21' 15" | Prema črta od rjazesne mejničke | Stoff Johanna Eigen Gr. 825 | Matej Jozef Ovinje |
| " II " C | | " | " | 27-45, 28-93 | 191° 30' 53", 196° 05' 00" | Prema črta od rjazesne ga mejnika II/107 do starega drzavnega mejnika "H. 2" in potoka do "H. 2" in "H. 2" "Kacšenica" med do sredine mejnikoma SHS/105 in Oe/106 | Stoff Johanna Eigen Gr. 826 | Matej Jozef Ovinje |
| " II " C C | | " | " | 67-11, 67-80 | 189° 46' 50", 191° 44' 48" | | Schuster Anton u. Anna Eigen Gr. 833 | Matej Jozef Ovinje |
| " II " C C | | " | " | 100-70, 100-64 | 223° 42' 45", 220° 17' 22" | Sredina potoka (Kucšenica) | Stoff Johanna Eigen Gr. 834 | Matej Jozef Ovinje |
| " II " C C | | " | " | 59-06, 59-98 | 148° 43' 57", 146° 13' 05" | | Stoff Johanna Eigen Gr. 835 | Matej Jozef Ovinje |
| " II " C C | | " | " | 54-91, 53-12 | 257° 46' 03", 252° 22' 59" | Del sredine potoka (Kucšenica) med drzavne in mejnikoma SHS II/105 in Oe II/106 do drzav- nega mejnika Oe II/102 | Stoff Johanna Eigen Gr. 836 | Matej Jozef Ovinje |
| " II " C | | " | " | 12-32, 15-17 | 167° 24' 00", 167° 19' 00" | | Stoff Johanna Eigen Gr. 837 | Matej Jozef Ovinje |
| " II " C | | " | " | 7-19 | 161 19 10 | | Stoff Johanna Eigen Gr. 838 | Matej Jozef Ovinje |
| " II " C | | " | " | 5-72 | 90 13 40 | Prema črta med drzav- nimi mejnikoma | Stoff Johanna Eigen Gr. 839 | Matej Jozef Ovinje |
| " II " C | | " | " | 23-98 | 238 53 10 | | Stoff Johanna Eigen Gr. 840 | Matej Jozef Ovinje |
| " II " C | | " | " | 5-52 | 255 03 40 | | Stoff Johanna Eigen Gr. 841 | Matej Jozef Ovinje |
| " II " C | | " | " | 6-54 | 129° 23' 20", 122° 54' 10" | | Stoff Johanna Eigen Gr. 842 | Matej Jozef Ovinje |
| 00 II SHS C C | | Mejniki in plošči iz betona | Kamen, Oena av. strajškem ozemlju Kamen SHS na jug ozemlju. | 20-09, 20-47 | 167° 06' 30", 173° 35' 19" | Prema črta od drzavne mejničke II/108 do sredine potoka (Kucšenica) med drzavne in mejnikoma SHS II/109 in Oe II/109 | Stoff Johanna Eigen Gr. 843 | Matej Jozef Ovinje |
| " II " C | | " | " | 81-19, 81-64 | | Sredina potoka (Kucšenica) | Stoff Johanna Eigen Gr. 844 | Matej Jozef Ovinje |

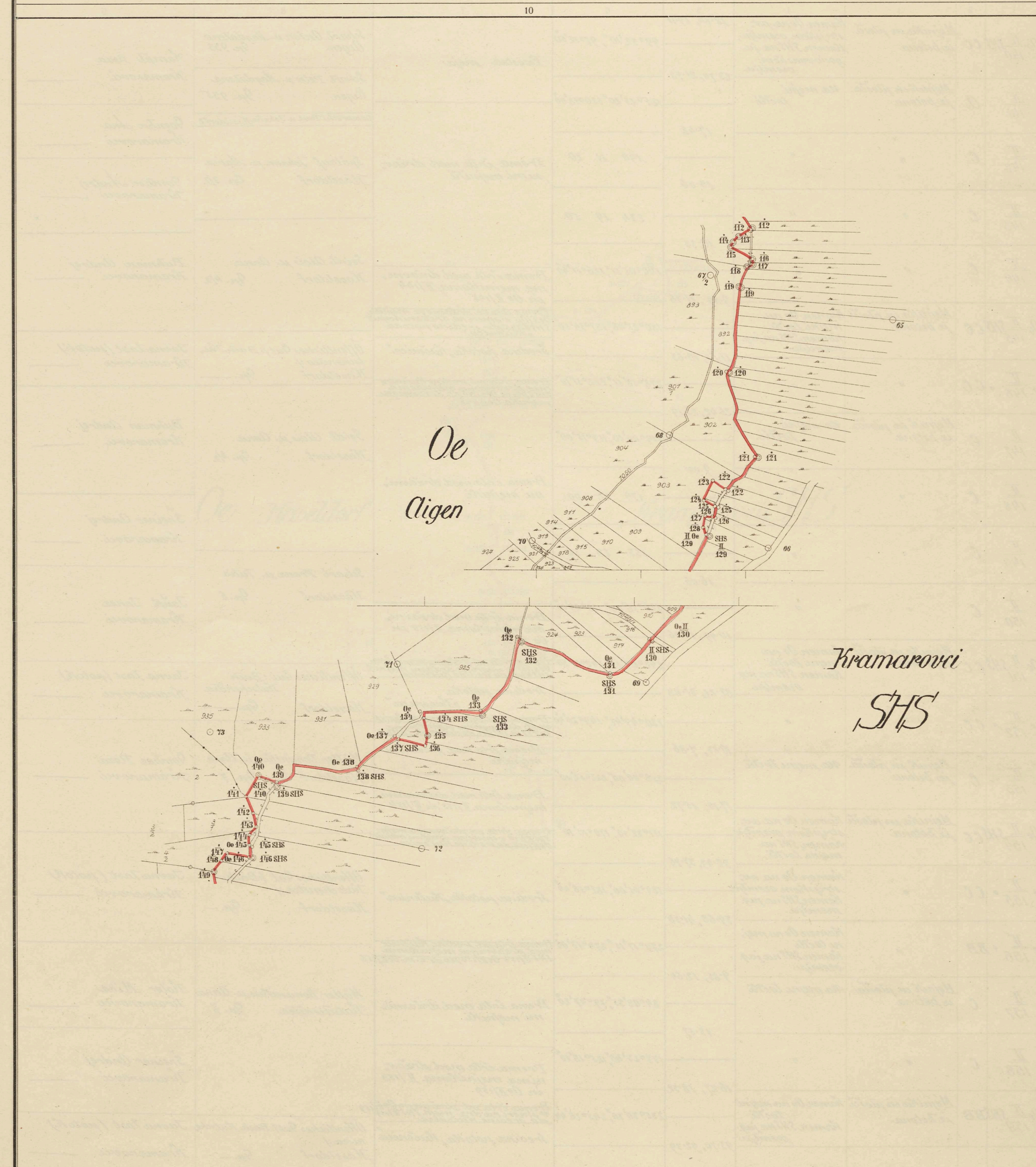
* Od predhodnega mejnega znaka v smeri kazalca ure, k sledečemu mejnemu znaku.
** Imena posestnikov, imena katastralnih občin in številke parcel so vpisana po stanju zemljiške knjige z dne 20. IV. 1923.



| Mejni znak | | | | Horizontalno razdalje med mejnimi znaki (v metrih) | Horizontalni kot* | Mejo tvori | Imena mejnih posestnikov** katastralne občine in številke parcel | |
|------------|--------|-----------------------------|---|--|------------------------|---|--|--|
| štev. | tip | vrsta | lega v naravi | | | | v Avstrijski republiki | v kraljevini Srbov, Hrvatov in Slovencev |
| 1 | 2 | 3 | 4 | 5 | 6 | 7 | 8 | 9 |
| Oe II 120 | SHS CC | Mejniki in plošči iz betona | Kamen Oe na avstrijskem ozemlju, kamen SHS na jug. ozemlju. | 87.19, 87.67 | 153°41'30", 153°11'15" | Sredina potoka "Kučenica" | Öffentliches Gut: Bach Kü. Lachenitza: Aigen Gp. — | Javna last: /potok/: Kramarovi |
| " II 121 | BB | " | " | 87.36, 87.95 | 240°39'10", 240°40'23" | " | " | " |
| " II 122 | CC | " | Kamen Oe na mejni točki, kamen SHS na jug. ozemlju. | 41.83, 43.07 | 261°54'10", 261°54'40" | Prva črta od sredine "Kučenica" med državnima mejnikoma II/122 in II/123 do državnega mejnika Oe II/122. | " | Klaus Franz Kramarovi |
| " II 123 | C | Mejniki in plošči iz betona | Na mejni točki | 14.52, 17.53 | 79°36'30", 80°25'20" | Prva črta med državnimi mejniki | Schuster Josef u. Theresia Aigen Gp. 903 | Kraml Rosa Kramarovi |
| " II 124 | C | " | " | 21.14 | 92°38'30", 91°35'50" | " | " | Gombac Ana Kramarovi |
| Oe II 125 | SHS CC | Mejniki in plošči iz betona | Kamen Oe na mejni točki, kamen SHS na jug. ozemlju. | 11.85, 15.03 | 256°29'20", 259°34'20" | Prva črta od državnega mejnika Oe II/125 in smer na državnega mejnika SHS II/126 do sredine "Kučenica" | Öffentliches Gut: /Bach Kü. Lachenitza: Aigen | Javna last: /potok/: Kramarovi |
| " II 126 | CC | " | " | 10.32, 10.30 | 260°21'50", 263°46'50" | Sredina potoka "Kučenica" | " | " |
| " II 127 | C | Mejniki in plošči iz betona | Na mejni točki | 6.83, 9.55 | 93°04'10", 92°37'00" | Prva črta od sredine "Kučenica" med državnima mejnikoma II/126 in Oe II/125 | Schuster Josef u. Theresia Aigen Gp. 903 | Bukman Jurij Kramarovi |
| " II 128 | C | " | " | 10.65 | 142°56'00", 130°09'20" | Prva črta med državnimi mejniki | " | Liang Miha Kramarovi |
| Oe II 129 | SHS CC | Mejniki in plošči iz betona | Kamen Oe na mejni točki, kamen SHS na jug. ozemlju. | 7.08, 10.52 | 241°00'20", 254°34'20" | Prva črta med državnima mejnikoma II/128 in Oe II/129 | " | " |
| " II 130 | BB | " | Kamen Oe na avstrijskem ozemlju, kamen SHS na jug. ozemlju. | 82.70, 81.53 | 194°57'30", 195°13'40" | Prva črta od državnega mejnika Oe II/129 in smer na državnega mejnika SHS II/129 do sredine "Kučenica" | " | " |
| " II 131 | CC | " | " | 19.55, 52.19 | 241°34'30", 239°44'11" | Sredina potoka "Kučenica" | Öffentliches Gut: /Bach Kü. Lachenitza: Aigen | Javna last: /potok/: Kramarovi |
| " II 132 | BB | " | " | 94.97, 90.07 | 95°13'00", 97°21'15" | " | " | " |
| " II 133 | CC | " | " | 78.15, 78.68 | 242°37'20", 239°00'40" | " | " | " |
| " II 134 | CC | " | Kamen Oe na avstrijskem ozemlju, kamen SHS na mejni točki. | 57.71, 56.14 | 72°57'20", 79°23'10" | Prva črta od sredine "Kučenica" med državnima mejnikoma Oe II/134 in SHS II/134 do državnega mejnika Oe II/134. | Liang Michael u. Anna Aigen 924 | " |
| " II 135 | C | Mejniki in plošči iz betona | Na mejni točki | 24.50, 17.34 | 212°41'10", 208°19'40" | Prva črta med državnimi mejniki | Muxinger Josef u. Johanna Aigen Gp. 929 | Gaber Franc Kramarovi |
| " II 136 | C | " | " | 9.50 | 272°05'40", 263°32'50" | Prva črta med državnima mejnikoma II/136 do SHS II/137 | " | " |
| Oe II 137 | SHS CC | Mejniki in plošči iz betona | Kamen Oe na avstrijskem ozemlju, kamen SHS na mejni točki. | 30.54, 26.26 | 123°22'00", 128°09'10" | Prva črta od državnega mejnika Oe II/137 in smer na državnega mejnika SHS II/137 do sredine "Kučenica" | " | " |
| " II 138 | CC | " | Kamen Oe na avstrijskem ozemlju, kamen SHS na jug. ozemlju. | 46.37, 48.71 | 208°55'50", 206°53'50" | Sredina potoka "Kučenica" | Öffentliches Gut: /Bach Kü. Lachenitza: Aigen Gp. — | Liang Miha Kramarovi |
| " II 139 | CC | " | " | 77.57, 78.99 | 210°46'10", 219°08'30" | " | " | " |
| " II 139 | CC | " | " | 18.74, 19.11 | " | Posvetna meja | Scharl Anton u. Magdalena Aigen Gp. 935 | Javna last (potok) Kramarovi |

* Od predhodnega mejnega znaka v smeri kazalca ure, k sledečemu mejnemu znaku.
 ** Imena posestnikov, imena katastralnih občin in številke parcel so vpisane po stanju zemljiške knjige z dne 20. IV. 1923.

Horizontalna projekcija mejnega poteka
 v merilu 1 : 2880.



| Mejni znak | | | | Horizon- talno razdalje med mejnimi znaki (v metrih) | Horizontalni kot* | Mejo tvori | Imena mejnih posestnikov** katastralne občine in številke parcel | |
|------------|--------|--------------------------------|--|--|------------------------|---|--|--|
| štev. | tip | vrsta | lega v naravi | | | | v Avstrijski republiki | v kraljevini Srbov, Hrvatov in Slovencev |
| 1 | 2 | 3 | 4 | 5 | 6 | 7 | 8 | 9 |
| Oe II/140 | SHS CC | Mojniška in ploščica iz betona | Kamen Oe na av. strešnem premiju, kamen SHS na ju. goščovanem premiju. | 18.74, 19.11 | 99°32'10", 97°52'30" | Pašurna meja | Scharl Anton u. Magdalena Uigen Gp. 933 | Kampf Reza Kramarovi |
| II/141 | C | " | " | 23.74, 21.78 | 125°13'20", 120°28'00" | Drema črta med drešavni- mi mejniki | Scharl Peter u. Magdalena Uigen Gp. 935 | Gognitso Ana Kramarovi |
| II/142 | C | " | " | 17.42 | 190 11 20 | | Spatlauf Johann u. Maria Haseldorf Gp. 3/1 | Gomboc Andrej Kramarovi |
| II/143 | C | " | " | 19.06 | 234 19 50 | | Seidl Alois u. Anna Haseldorf Gp. 4/2 | Bühman Andrej Kramarovi |
| II/144 | C | " | " | 10.33 | 140°01'31", 126°51'40" | | | Seidl Alois u. Anna Haseldorf Gp. 4/2 |
| Oe II/145 | SHS CC | Mojniška in ploščica iz betona | Kamen Oe na mejni točki, kamen SHS na jug. premiju. | 9.49, 11.56 | 180°27'48", 187°34'50" | Drema črta od drešavnega mejnika Oe II/145 v smeri na drešavni mejnik SHS II/145 od mejnega potoka "Kučenica" | Öffentliches Gut: Bach Thuischenitza Haseldorf Gp. — | Javna last (potok) Kramarovi |
| II/146 | CC | " | " | 11.64, 10.63 | 278°58'51", 282°51'10" | Drema črta od sredine kučenice med drešavnimi mejniki Oe II/146 in Oe II/145 | Seidl Alois u. Anna Haseldorf Gp. 4/2 | Bühman Andrej Kramarovi |
| II/147 | C | Mojniška in ploščica iz betona | Na mejni točki. | 21.42, 25.19 | 119°00'10", 119°15'00" | Drema črta med drešavnimi mejniki | | Scharl Franz u. Julia Haseldorf Gp. 6 |
| II/148 | C | " | " | 9.00 | 179 22 00 | Drema črta med drešavnimi mejniki Oe II/151 in Oe II/150 | Öffentliches Gut: Bach Thuischenitza Haseldorf Gp. — | |
| II/149 | C | " | " | 12.24 | 153 28 50 | | | Müller Dominikus u. Anna Haseldorf Gp. 7 |
| II/150 | C | " | " | 16.06 | 126°58'00", 118°29'00" | Drema črta med drešavnimi mejniki Oe II/151 in Oe II/150 | Öffentliches Gut: Bach Thuischenitza Haseldorf Gp. — | Javna last (potok) Kramarovi |
| Oe II/151 | SHS CC | Mojniška in ploščica iz betona | Kamen Oe na mejni točki, kamen SHS na jug. premiju. | 10.99, 14.46 | 242°08'18", 242°15'30" | Drema črta od drešavnega mejnika Oe II/151 v smeri na drešavni mejnik Oe II/150 od sredine kučenice | | Müller Dominikus u. Anna Haseldorf Gp. 7 |
| II/152 | CC | " | " | 32.21, 31.88 | 130°49'42", 149°20'40" | Drema črta od sredine kučenice med drešavnimi mejniki Oe II/152 in Oe II/151 od sredine kučenice | Müller Dominikus u. Anna Haseldorf Gp. 7 | |
| II/153 | C | Mojniška in ploščica iz betona | Na mejni točki | 10.23, 7.86 | 258°00'00", 222°52'10" | Drema črta med drešavnimi mejniki | | Müller Dominikus u. Anna Haseldorf Gp. 7 |
| Oe II/154 | SHS CC | Mojniška in ploščica iz betona | Kamen Oe na av. strešnem premiju, kamen SHS na mejni točki | 17.10, 15.72 | 157°32'50", 170°10'10" | Drema črta med drešavnimi mejniki Oe II/154 in Oe II/153 | Öffentliches Gut: Bach Thuischenitza Haseldorf Gp. — | |
| II/155 | CC | " | " | 38.49, 37.76 | 184°05'00", 182°56'44" | Drema črta od drešavnega mejnika Oe II/155 v smeri na drešavni mejnik Oe II/154 od sredine kučenice | | Müller Dominikus u. Anna Thuischenitza Gp. 7 |
| II/156 | BB | " | " | 39.68, 41.34 | 270°57'15", 274°13'06" | Drema črta od sredine kučenice med drešavnimi mejniki Oe II/156 in Oe II/155 od sredine kučenice | Müller Dominikus u. Anna Thuischenitza Gp. 7 | |
| II/157 | C | Mojniška in ploščica iz betona | Na mejni točki | 9.85, 12.69 | 84°08'35", 79°47'20" | Drema črta med drešavnimi mejniki | | Müller Dominikus u. Anna Thuischenitza Gp. 7 |
| II/158 | C | " | " | 13.57 | 133°23'40", 125°18'10" | Drema črta med drešavnimi mejniki Oe II/158 in Oe II/157 | Öffentliches Gut: Bach Thuischenitza Haseldorf Gp. — | |
| Oe II/159 | SHS BB | Mojniška in ploščica iz betona | Kamen Oe na mejni točki, kamen SHS na jug. premiju. | 16.27, 18.32 | 235°30'30", 245°26'44" | Drema črta od drešavnega mejnika Oe II/159 v smeri na drešavni mejnik Oe II/158 od sredine kučenice | | Öffentliches Gut: Bach Thuischenitza Haseldorf Gp. — |
| | | | | 93.70, 92.39 | | Sredina potoka "Kučenica" | | |

* Od predhodnega mejnega znaka v smeri kazalca ure, k sledečemu mejnemu znaku.
 ** Imena posestnikov, imena katastralnih občin in številke parcel so vpisane po stanju zemljiške knjige z dne 20. IV. 1923.

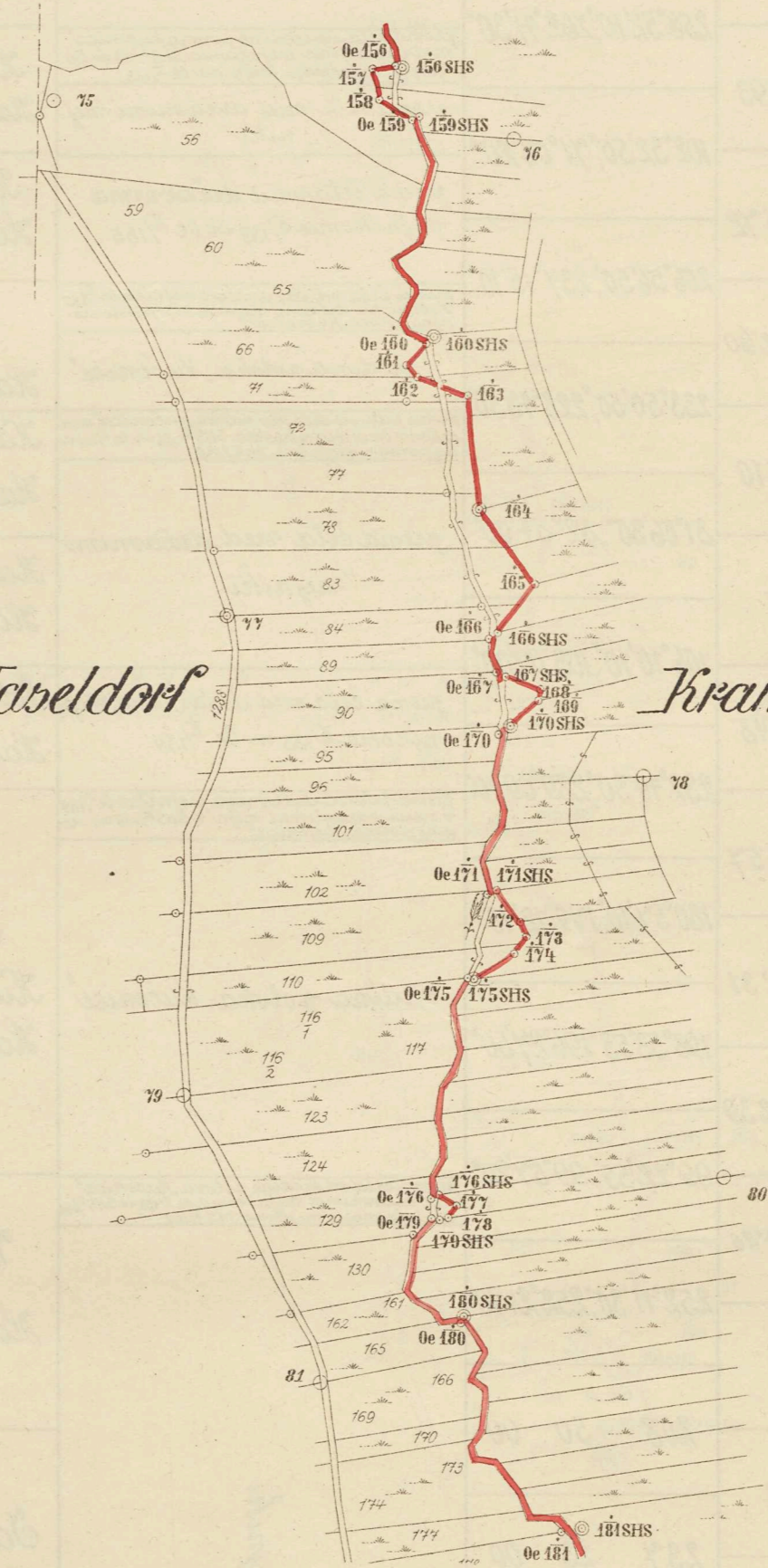
Horizontalna projekcija mejnega poteka
 v merilu 1 : 2880.



| Mejni znak | | | | Horizont- talno razdalje med mejnimi znaki (v metrih) | Horizontalni kot* | | | Mejo tvori | Imena mejnih posestnikov** katastralne občine in številke parcel | |
|------------|---------|------------------------------|---|---|------------------------|---|---|---------------------------------------|--|--|
| štev. | tip | vrsta | lega v naravi | | 0 | 1 | 2 | | v Avstrijski republiki | v kraljevini Srbov, Hrvatov in Slovencev |
| 1 | 2 | 3 | 4 | 5 | 6 | 7 | 8 | 9 | | |
| Oe II 160 | SHS CC | Mejnišča in plošči iz betona | Kamen Oe na mejni točki kamen SHS na jugov. stranju. | 93°20', 92°39' | 223°07'40", 225°51'50" | | | Sredina potoka, "Kučeniča" | Öffentliches Gut f. Bach Kutscheniltra-/Haseldorf Gp. — | Javna last (potok) / Kramarovi |
| II 161 | C | " | " | 12-62, 16-59 | 95°47'00", 93°12'00" | | | Prova črta med drvačarji, mi mejniški | Nöckl Josef u. Johanna Haseldorf Gp. 66 | Lang Alois Kramarovi |
| II 162 | C | " | " | 6-21 | 154 19 50 | | | Prova črta med drvačarji, mi mejniški | Gangl Anton u. Johanna Haseldorf Gp. 71 | Gomboc Andrej Kramarovi |
| II 163 | C | " | " | 22-58 | 244 26 10 | | | Prova črta med drvačarji, mi mejniški | Öffentliches Gut f. Bach Kutscheniltra-/Haseldorf Gp. — | Javna last (potok) / Kramarovi |
| II 164 | C | " | " | 48-54 | 148 25 15 | | | Prova črta med drvačarji, mi mejniški | Gangl Anton u. Johanna Haseldorf Gp. 71 | Gomboc Andrej Kramarovi |
| II 165 | C | " | " | 39-02 | 258°29'35", 255°28'25" | | | Prova črta med drvačarji, mi mejniški | Nöckl Franz u. Anna Haseldorf Gp. 72 u. 78 | Buchmann Andrej Kramarovi |
| Oe II 166 | SHS CC | Mejnišča in plošči iz betona | Kamen Oe na av. strjuškem stranju kamen SHS na mejni točki. | 29-95, 25-81 | 126°22'20", 130°53'30" | | | Prova črta med drvačarji, mi mejniški | Hammeler Josef u. Maria Haseldorf Gp. 78 | Srajner Andrej Kramarovi |
| Oe II 167 | SHS CC | " | " | 14-35, 18-31 | 122°51'40", 120°37'50" | | | Prova črta med drvačarji, mi mejniški | Müller Dominikus u. Anna Haseldorf Gp. 83 | Inaus Franz Kramarovi |
| II 168 | C | " | " | 19-99, 15-51 | 239°34'20", 260°13'00" | | | Prova črta med drvačarji, mi mejniški | Scharl Andreas u. Anna Haseldorf Gp. 84 | Krampl Rosa Kramarovi |
| II 169 | C | " | " | 5-12 | 220°46'10", 218°45'30" | | | Prova črta med drvačarji, mi mejniški | Öffentliches Gut f. Bach Kutscheniltra-/Haseldorf Gp. — | Javna last (potok) / Kramarovi |
| Oe II 170 | SHS CC | Mejnišča in plošči iz betona | Kamen Oe na av. strjuškem stranju kamen SHS na mejni točki. | 21-93, 15-78 | 133°15'20", 136°03'10" | | | Prova črta med drvačarji, mi mejniški | Nöckl Johann u. Anna Haseldorf Gp. 90 | Gomboc Ana Kramarovi |
| Oe II 171 | SHS CC | " | " | 67-26, 69-01 | 125°24'20", 138°29'00" | | | Prova črta med drvačarji, mi mejniški | Buhman Georg Kramarovi | |
| II 172 | C | " | " | 18-06, 16-55 | 207°53'00", 194°01'10" | | | Prova črta med drvačarji, mi mejniški | Öffentliches Gut f. Bach Kutscheniltra-/Haseldorf Gp. — | Javna last (potok) / Kramarovi |
| II 173 | C | " | " | 7-07 | 237 53 10 | | | Prova črta med drvačarji, mi mejniški | Freiwirt Anton u. Theresia Haseldorf Gp. 109 | Köler Miha Kramarovi |
| II 174 | C | " | " | 8-95 | 288°48'40", 203°04'20" | | | Prova črta med drvačarji, mi mejniški | Krampl Johann u. Agathe Haseldorf Gp. 110 | Buhman Julijana Kramarovi |
| Oe II 175 | SHS B B | Mejnišča in plošči iz betona | Kamen Oe na av. strjuškem stranju kamen SHS na mejni točki. | 21-80, 19-71 | 125°31'40", 131°11'10" | | | Prova črta med drvačarji, mi mejniški | Öffentliches Gut f. Bach Kutscheniltra-/Haseldorf Gp. — | Javna last (potok) / Kramarovi |
| Oe II 176 | SHS CC | " | " | 93-06, 90-72 | 96°03'20", 111°46'50" | | | Prova črta med drvačarji, mi mejniški | Öffentliches Gut f. Bach Kutscheniltra-/Haseldorf Gp. — | Javna last (potok) / Kramarovi |
| II 177 | C | " | " | 11-08, 8-57 | 290°51'35", 275°12'55" | | | Prova črta med drvačarji, mi mejniški | Pruff Anton u. Maria Haseldorf Gp. 129 | Krampl Rosa Kramarovi |
| II 178 | C | " | " | 6-16 | 230°20'55", 219°42'30" | | | Prova črta med drvačarji, mi mejniški | Öffentliches Gut f. Bach Kutscheniltra-/Haseldorf Gp. — | Javna last (potok) / Kramarovi |
| Oe II 179 | SHS CC | Mejnišča in plošči iz betona | Kamen Oe na av. strjuškem stranju kamen SHS na mejni točki. | 6-35, 3-54 | 77°32'40", 89°32'50" | | | Prova črta med drvačarji, mi mejniški | Öffentliches Gut f. Bach Kutscheniltra-/Haseldorf Gp. — | Javna last (potok) / Kramarovi |

* Od predhodnega mejnega znaka v smeri kazalca ure, k sledečemu mejnemu znaku.
 ** Imena posestnikov, imena katastralnih občin in številke parcel so vpisane po stanju zemljiške knjige z dne 20. IV. 1928.

Horizontalna projekcija mejnega poteka
 v merilu 1 : 2880.

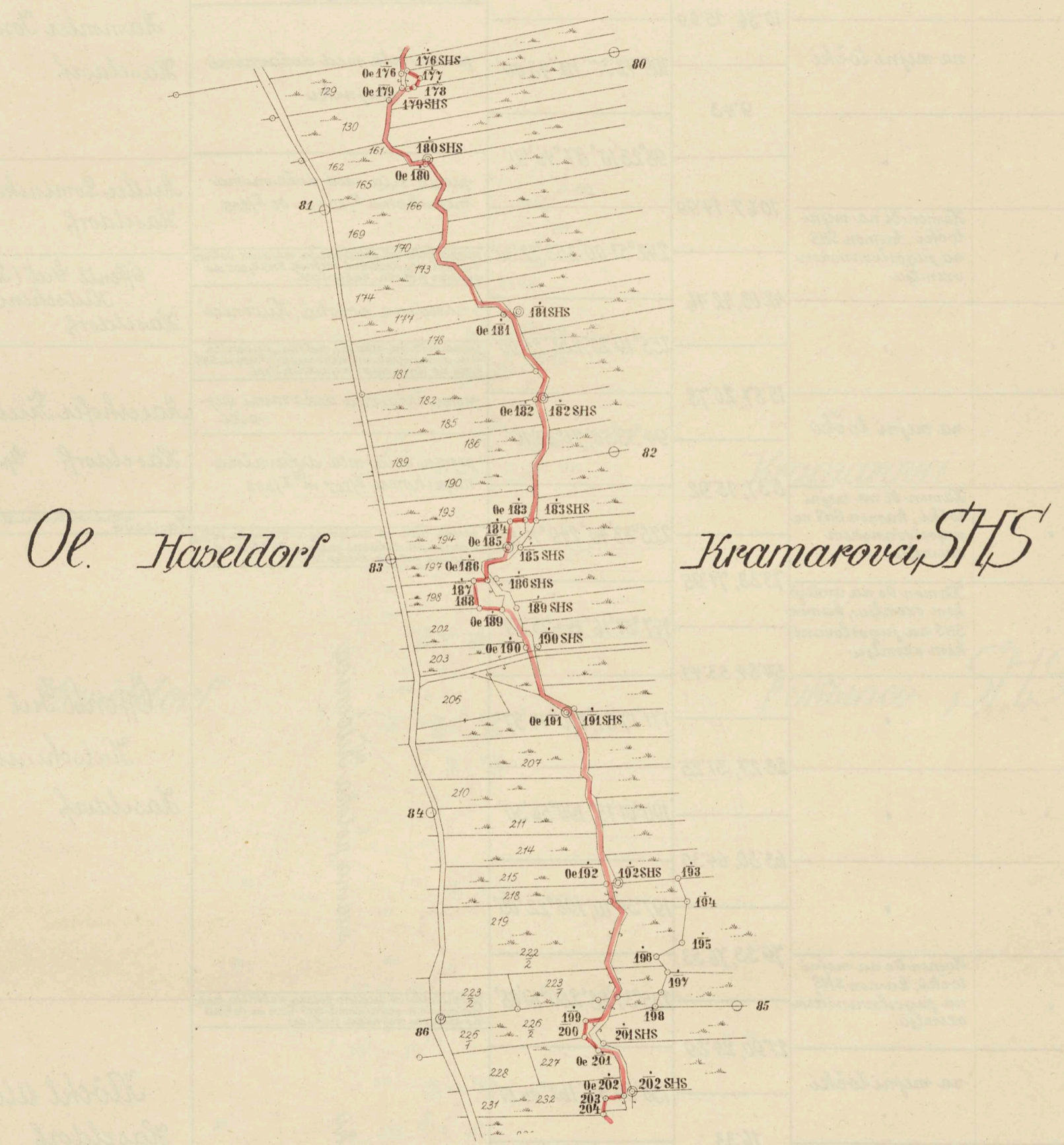


Oe Haseldorf Kramarovi, SHS

| Mejni znak | | | | Horizontalno razdalje med mejnimi znaki (v metrih) | Horizontalni kot * | Mejo tvori | Imena mejnih posestnikov** katastralne občine in številke parcel | |
|---------------|------|-----------------------------|--|--|----------------------------|---|--|--|
| štev. | tip | vrsta | lega v naravi | | | | v Avstrijski republiki | v kraljevini Srbov, Hrvatov in Slovencev |
| 1 | 2 | 3 | 4 | 5 | 6 | 7 | 8 | 9 |
| Oe II 180 SHS | CC | Mejnika in plošči iz betona | Borne le na avstrijskem ozemlju, borne SHS na jugoslovanskem ozemlju | 46 32, 42 10 | 169° 49' 10", 165° 07' 30" | sredina potoka, Kučenicice | Öffentl. Gut (Bach) Hutschenitza | Tarma last (potok) Kučenicica |
| II 181 | . | . | . | 96 76, 107 46 | 186° 40' 20", 194° 19' 50" | | Haseldorf | Haseldorf |
| II 182 | . | . | . | 52 23, 51 94 | 205° 18' 20", 199° 39' 40" | | | |
| II 183 | . | . | Kamen le na mejni točki, kamen SHS na jugoslovanskem ozemlju | 69 11, 70 21 | 258° 52' 10", 262° 41' 30" | prema črti od sredine potoka Kučenicica med državnima mejnikoma SHS 4183 in 4185 so državnega mejnika 02 7183 | Klöckl Franz u. Aloisia Haseldorf | Lang Miha Kramarovec |
| II 184 | C | Mejniki in plošči iz betona | na mejni točki | 87 7, 14 93 | 102° 32' 50", 71° 03' 20" | prema črti med državnimi mejniki | Kanfl Florian u. Anna Haseldorf | Lang Miha Kramarovec |
| Oe II 185 SHS | C, C | . | Kamen le na avstrijskem ozemlju, kamen SHS na jugoslovanskem ozemlju | 14 67, 15 72 | 206° 56' 50", 237° 15' 10" | prema črti od državnega mejnika do 185 pomeni na državnih mejnikih SHS 4185 do državnega mejnika 02 7185 | Öffentl. Gut (Bach) Hutschenitza | Tarma last (potok) Kučenicica |
| II 186 | . | . | . | 22 04, 22 60 | 233° 50' 50", 228° 43' 50" | sredina potoka, Kučenicice | Haseldorf | Kramarovec |
| II 187 | C | . | na mejni točki | 7 87, 13 10 | 81° 06' 30", 82° 54' 00" | prema črti med državnimi mejniki | Kampfl Johann u. Agatha Haseldorf | Šteiner Andrej Kramarovec |
| II 188 | . | . | . | 16 08 | 106° 10' 10", 103° 09' 00" | | Kammler Josef u. Maria Haseldorf | Kramarovec |
| Oe II 189 SHS | C, C | . | Kamen le na mejni točki, kamen SHS na jugoslovanskem ozemlju | 12 36, 21 48 | 232° 44' 30", 239° 09' 40" | prema črti med državnimi mejnikoma II 185 in 02 7189 | Potzinger Franz u. Maria Haseldorf | Cigler Alois Kramarovec |
| II 190 | B, B | . | Kamen le na avstrijskem ozemlju, kamen SHS na jugoslovanskem ozemlju | 25 87, 24 57 | 180° 57' 10", 179° 12' 10" | prema črti od državnega mejnika do 189 pomeni na državnih mejnikih SHS 4189 do državnega mejnika 02 7189 | Öffentl. Gut (Bach) Hutschenitza | Tarma last (potok) Kučenicica |
| II 191 | C, C | . | . | 44 32, 42 31 | 198° 53' 55", 196° 27' 50" | sredina potoka, Kučenicice | Haseldorf | Kramarovec |
| II 192 | B, B | . | Kamen le na avstrijskem ozemlju, kamen SHS na mejni točki | 100 37, 102 39 | 90° 22' 55", 99° 57' 20" | prema črti od sredine potoka Kučenicica med državnimi mejnikoma SHS 4192 in 4192 so državnega mejnika 02 7192 | Wönisch Gottfried u. Johanna Haseldorf | Lang Miha Kramarovec |
| II 193 | C | . | . | 41 22, 34 80 | 252° 11' 30", 252° 24' 10" | | Haseldorf | Kramarovec |
| II 194 | . | . | . | 13 91 | 208 50 00 | | | Gaber Franc Kramarovec |
| II 195 | . | . | . | 23 73 | 237 23 00 | | Pank Gottfried u. Maria Haseldorf | Kramarovec |
| II 196 | . | . | . | 16 21 | 81 21 30 | | | |
| II 197 | . | . | . | 12 02 | 233 06 20 | | Klöckl Josef u. Johanna Haseldorf | Köler Miha Kramarovec |
| II 198 | . | . | . | 21 16 | 239 31 40 | | Potzinger Franz u. Maria Haseldorf | Gaber Franc Kramarovec |
| II 199 | . | . | . | 41 20 | 105 02 10 | | Haseldorf | Gaber Franc Kramarovec |
| | | | | 9 14 | | | Potzinger Franz u. Maria Haseldorf | Kramarovec |

prema črti med državnimi mejniki

Horizontalna projekcija mejnega poteka v merilu 1 : 2880.

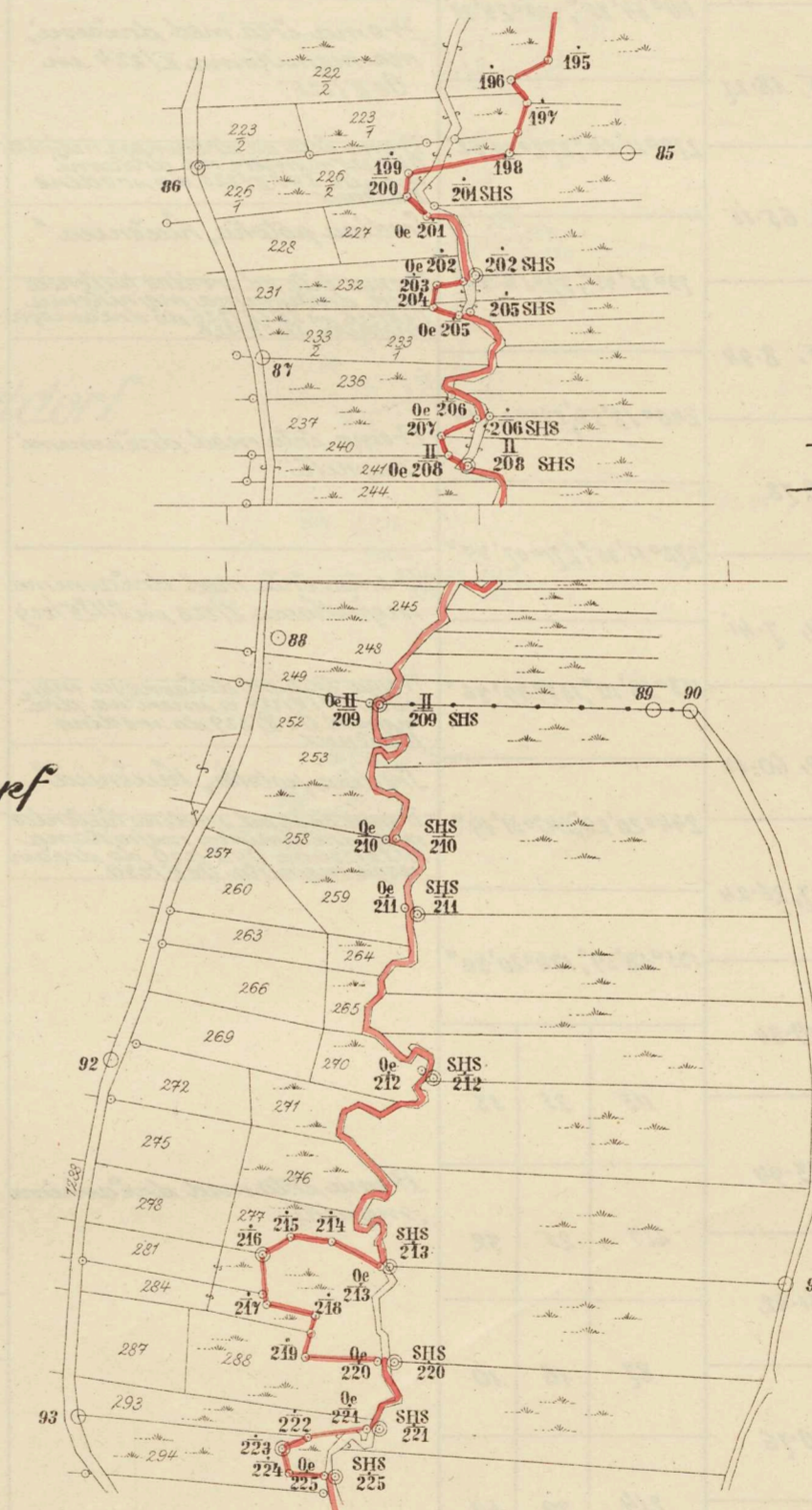


* Od predhodnega mejnega znaka v smeri kazalca ure, k sledečemu mejnemu znaku. ** Imena posestnikov, imena katastralnih občin in številke parcel so vpisana po stanju zemljiške knjige z dne 20. IV. 1923.

| Mejni znak | | | | Horizont- talno razdalje med mejnimi znaki (v metrih) | Horizontalni kot* | | | Mejo tvori | Imena mejnih posestnikov** katastralne občine in številke parcel | |
|------------------|-----|-------------------------|---|--|------------------------|---|---|---|---|--|
| štev. | tip | vrsta | lega v naravi | | o | i | " | | v Avstrijski republiki | v kraljevini Srbov, Hrvatov in Slovencev |
| 1 | 2 | 3 | 4 | 5 | 6 | | | 7 | 8 | 9 |
| II 200 | c | Mejni znak iz betona | na mejni točki | 9'14 | 129°05'30", 105°49'10" | | | prema črta med državama mej- nikoma I/200 in de I/201. | Gangl Anton u. Johanna Haseldorf Sp. 227 | Jabu Franx Kramarovec |
| de II 201 SHS | c,c | " | Kamenček na mejni točki, kamen SHS na jugoslovanskem ozemlju | 10'99, 11'43 | 197°22'10", 219°03'30" | | | prema črta od državnega mejnika de 4201 v smeri na državni mejnik SHS 4205 do sedline potoka, Kucenica. | Öffentl. Gut (Bach) Kucenica Haseldorf | Javna last (potok) Kramarovec |
| II 202 | " | " | " | 29'32, 32'17 | 287°55'30", 287°25'00" | | | prema črta od sedline potoka, Kucenica, med državnima mejnikoma SHS 4205 in de 4202 do državnega mejnika de 4202. | Hammler Josef u. Maria Haseldorf Sp. 232 | Gombov Anna Kramarovec |
| II 203 | c | " | na mejni točki | 10'86, 15'99 | 109°42'30", 111°48'00" | | | prema črta med državama mejniki | Müller Dominikus u. Anna Haseldorf Sp. 233,1 | Lang Alois Kramarovec |
| II 204 | " | " | " | 9'43 | 98°23'10", 87°46'40" | | | prema črta med državama mejniki | Müller Dominikus u. Anna Haseldorf Sp. 233,1 | Lang Alois Kramarovec |
| II 205 | c,c | " | Kamenček na mejni točki, kamen SHS na jugoslovanskem ozemlju | 10'67, 14'99 | 242°51'00", 253°22'30" | | | prema črta od državnega mejnika de 4201 v smeri na državni mejnik SHS 4205 do sedline potoka, Kucenica. | Öffentl. Gut (Bach) Kucenica Haseldorf | Javna last (potok) Kucenica Kramarovec |
| II 206 | " | " | " | 42'03, 42'46 | 255°19'20", 253°25'00" | | | prema črta od sedline potoka, Kucenica, med državama mejnikoma SHS 4205 in SHS 4208 do državnega mejnika de 4202. | Mairhofer Friedr. u. Ma- tilia Haseldorf Sp. 237, 240 | Gombov Andrej Kramarovec |
| II 207 | c | " | na mejni točki | 15'87, 20'78 | 94°33'50", 71°33'10" | | | prema črta med državama mejniki | Mairhofer Friedr. u. Ma- tilia Haseldorf Sp. 237, 240 | Buhman Andrej Kramarovec |
| II 208 | c,c | " | Kamenček na mejni točki, kamen SHS na jugoslovanskem ozemlju | 8'37, 15'92 | 225°33'40", 249°11'50" | | | prema črta od državnega mejnika de 4201 v smeri na državni mejnik SHS 4208 do sedline potoka, Kucenica. | Öffentl. Gut (Bach) Kucenica Haseldorf | Javna last (potok) Kucenica Kramarovec |
| II 209 | B,B | " | Kamenček na avstrijs- kem ozemlju, kamen SHS na jugoslovans- kem ozemlju | 73'33, 71'95 | 147°51'16", 144°15'59" | | | prema črta od državnega mejnika de 4201 v smeri na državni mejnik SHS 4208 do sedline potoka, Kucenica. | Öffentl. Gut (Bach) Kucenica Haseldorf Sp. 1320 1321 | Javna last (potok) Kucenica Kramarovec Fukšinci |
| II 210 | c,c | " | " | 54'84, 53'41 | 171°17'31", 170°44'37" | | | prema črta od državnega mejnika de 4201 v smeri na državni mejnik SHS 4208 do sedline potoka, Kucenica. | Öffentl. Gut (Bach) Kucenica Haseldorf | Javna last (potok) Kucenica Kramarovec Fukšinci |
| II 211 | " | " | " | 28'27, 31'25 | 190°01'15", 190°56'30" | | | prema črta od državnega mejnika de 4201 v smeri na državni mejnik SHS 4208 do sedline potoka, Kucenica. | Öffentl. Gut (Bach) Kucenica Haseldorf | Javna last (potok) Kucenica Kramarovec Fukšinci |
| II 212 | " | " | " | 63'80, 64'30 | 197°34'10", 198°22'05" | | | prema črta od državnega mejnika de 4201 v smeri na državni mejnik SHS 4208 do sedline potoka, Kucenica. | Öffentl. Gut (Bach) Kucenica Haseldorf | Javna last (potok) Kucenica Kramarovec Fukšinci |
| II 213 | B,B | " | Kamenček na mejni točki, kamen SHS na jugoslovanskem ozemlju | 79'33, 76'53 | 285°37'28", 280°19'08" | | | prema črta od sedline potoka, Kucenica, med državnima mejnikoma SHS 4208 in de 4205 do državnega mejnika de 4202. | Öffentl. Gut (Bach) Kucenica Haseldorf | Javna last (potok) Kucenica Kramarovec Fukšinci |
| II 214 | c | " | na mejni točki | 21'90, 24'89 | 153°39'40", 162°44'01" | | | prema črta od državnega mejnika de 4201 v smeri na državni mejnik SHS 4208 do sedline potoka, Kucenica. | Klöckl Alois Haseldorf Sp. 244 | Kessel Pavel Fukšinci |
| II 215 | " | " | " | 16'33 | 143 | | | 32 | 29 | |
| II 216 | " | " | " | 13'45 | 114 | | | 28 | 04 | |
| II 217 | " | " | " | 19'83 | 108 | | | 40 | 35 | |
| II 218 | " | " | " | 19'68 | 271 | | | 32 | 32 | |
| II 219 | " | " | " | 16'82 | 78°42'06", 78°56'52" | | | prema črta med državama mej- nikoma I/219 in de I/220 | Puff Anton u. Maria Haseldorf Sp. 288 | |

* Od predhodnega mejnega znaka v smeri kazalca ure, k sledečemu mejnemu znaku.
 ** Imena posestnikov, imena katastralnih občin in številke parcel so vpisane po stanju zemljiške knjige z dne 20. IV. 1923.

Horizontalna projekcija mejnega poteka
v merilu 1 : 2880.



de Haseldorf

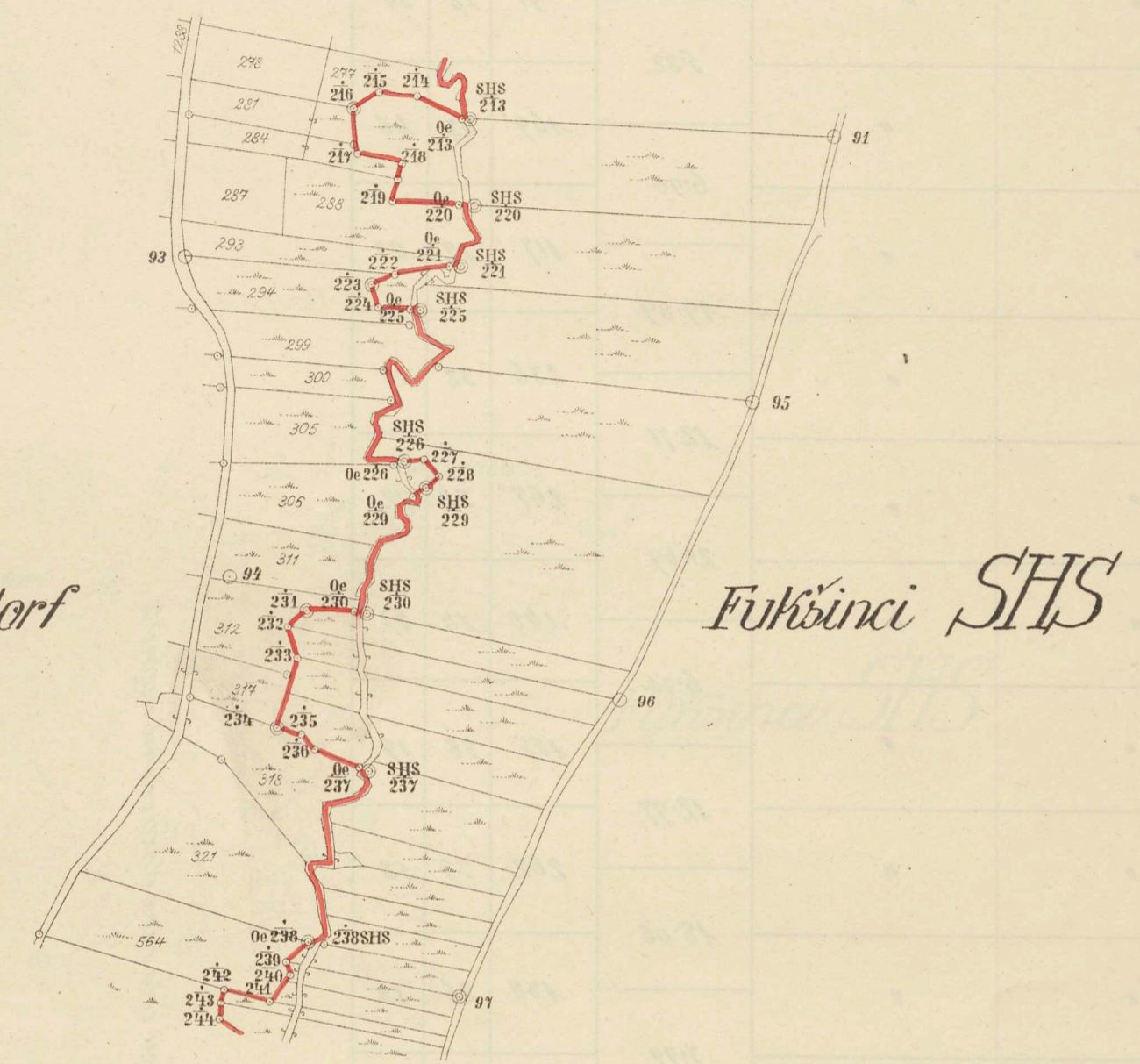
Kramarovec

Fukšinci SHS

| Mejni znak | | | | Horizontalno razdalje med mejnimi znaki (v metrih) | Horizontalni kot* | | | Mejo tvori | Imena mejnih posestnikov** katastralne občine in številke parcel | |
|--------------|-----|--------------------------------|--|--|----------------------------|---|---|--|---|--|
| Štev. | tip | vrsta | lega v naravi | | α | β | γ | | v Avstrijski republiki | v kraljevini Srbov, Hrvatov in Slovencev |
| 1 | 2 | 3 | 4 | 5 | 6 | | | 8 | 9 | |
| 00 II SHS BB | | Majnik in ploščica iz betona | Kamen Oe na mejni točki Kamen SHS na jug. strani | 28.87, 33.57 | 276° 29' 10", 280° 01' 15" | | | Prema črta med drevenimi mejnikoma II/219 in Oe II/220 | | |
| 00 II SHS BB | | " | " | 26.83, 26.78 | 232° 19' 27", 250° 01' 17" | | | Prema črta od drevenega mejnika Oe II/220 proti mejni točki na str. 20m, vzdolž Oe II/220 do sredine kuznice Sredina potoka "kuznica" | Öffentliches Gut: Bach Kuz. Lochenitzka / Haseldorf Ep. 1322 | Javna last (potok) Fuhšinci |
| II | C | Majnik in ploščica iz betona | Na mejni točki | 23.53, 28.56 | 162° 43' 45", 161° 19' 24" | | | Prema črta od sredine kuznice med drevenima mejnikoma II/220 in Oe II/221 ploščica m. Oe II/220 | Klemar Anton u. Teronika Haseldorf Ep. 293 | |
| II | C | " | " | 41.56 | 98 48 47 | | | Prema črta med drevenimi mejniki | Klöchl Josef u. Johanna Haseldorf Ep. 294 | Stavel Janes Fuhšinci |
| II | C | " | " | 9.72 | 110° 34' 35", 110° 23' 21" | | | Prema črta med drevenimi mejnikoma II/224 in Oe II/225 | | |
| 00 II SHS CC | | Majnik in ploščica iz betona | Kamen Oe na mejni točki Kamen SHS na jug. strani | 13.95, 18.27 | 272° 11' 24", 272° 29' 02" | | | Prema črta od drevenega mejnika Oe II/225 proti mejni točki na str. 5m, vzdolž Oe II/225 do sredine kuznice | Öffentliches Gut: Bach Kuzbe. nitza / Haseldorf Ep. 1323 | Javna last (potok) Fuhšinci |
| 00 II SHS CC | | " | " | 67.11, 65.15 | 73° 35' 45", 79° 53' 30" | | | Prema črta od sredine kuznice med drevenima mejnikoma Oe II/226 in SHS II/226 do drevenega mejnika SHS II/226 | | |
| II | C | Majnik in ploščica iz betona | Na mejni točki | 13.55, 8.94 | 240° 13' 58", 238° 45' 29" | | | Prema črta med drevenimi mejniki | Klöchl Johann u. Anna Haseldorf Ep. 306 | Stavel Janes Fuhšinci |
| II | C | " | " | 9.78 | 272° 51' 35", 271° 07' 39" | | | Prema črta med drevenimi mejnikoma II/228 in SHS II/229 | | |
| 00 II SHS CC | | Majnik in ploščica iz betona | Kamen Oe na srednjem, ovrtnem Kamen SHS na mejni točki | 14.24, 7.41 | 153° 58' 10", 153° 49' 36" | | | Prema črta od drevenega mejnika Oe II/229 proti mejni točki na str. 2m, vzdolž Oe II/229 do sredine kuznice | Öffentliches Gut: Bach Kuzbe. nitza / Haseldorf Ep. 1324 | Javna last (potok) Fuhšinci |
| 00 II SHS BB | | " | Kamen Oe na mejni točki Kamen SHS na jug. strani | 55.60, 60.13 | 244° 20' 28", 247° 05' 19" | | | Sredina potoka "kuznica" | | |
| II | C | Majnik in ploščica iz marmarja | Na mejni točki | 20.87, 26.24 | 135° 38' 57", 134° 20' 38" | | | Prema črta od sredine kuznice med drevenima mejnikoma SHS II/230 in Oe II/230 ploščica na mejni točki Oe II/230 | | |
| II | C | " | " | 10.84 | 115 35 53 | | | Prema črta med drevenimi mejniki | Müller Dominikus u. Anna Haseldorf Ep. 312 | Bohar Mikael Fuhšinci |
| II | C | " | " | 13.94 | 213 25 32 | | | Prema črta med drevenimi mejniki | | Stavel Janes Fuhšinci |
| II | C | " | " | 31.42 | 87 16 10 | | | Prema črta med drevenimi mejniki | Klampf Johann u. Agathe Haseldorf Ep. 317 | Klöchl Josef Fuhšinci |
| II | C | " | " | 10.76 | 214 29 40 | | | Prema črta med drevenimi mejnikoma II/236 in Oe II/237 | | |
| II | C | " | " | 8.89 | 157° 13' 02", 153° 13' 28" | | | Prema črta med drevenimi mejnikoma II/236 in Oe II/237 | | |
| 00 II SHS BB | | Majnik in ploščica iz betona | Kamen Oe na mejni točki Kamen SHS na jug. strani | 20.59, 24.87 | 265° 10' 13", 263° 19' 46" | | | Prema črta od drevenega mejnika Oe II/237 proti mejni točki na str. 2m, vzdolž Oe II/237 do sredine kuznice | Öffentliches Gut: Bach Kuz. Lochenitzka / Haseldorf Ep. 1325 | Javna last (potok) Fuhšinci |
| 00 II SHS BB | | " | " | 78.80, 77.20 | 212° 39' 25", 230° 45' 25" | | | Sredina potoka "kuznica" | | |
| II | C | " | " | 12.66, 18.21 | 111° 39' 02", 95° 33' 06" | | | Prema črta od sredine kuznice med drevenima mejnikoma SHS II/238 in Oe II/238 do drevenega mejnika Oe II/238 | | |
| II | C | Majnik in ploščica iz betona | Na mejni točki | 6.22 | 111° 39' 02", 95° 33' 06" | | | Prema črta med drevenimi mejniki | Klampf Johann und Agathe Haseldorf Ep. 564 | Bohar Mikael Fuhšinci |

* Od predhodnega mejnega znaka v smeri kazalca ure, k sledečemu mejnemu znaku.
 ** Imena posestnikov, imena katastralnih občin in številke parcel so vpisane po stanju zemljiške knjige z dne 20. IV. 1923.

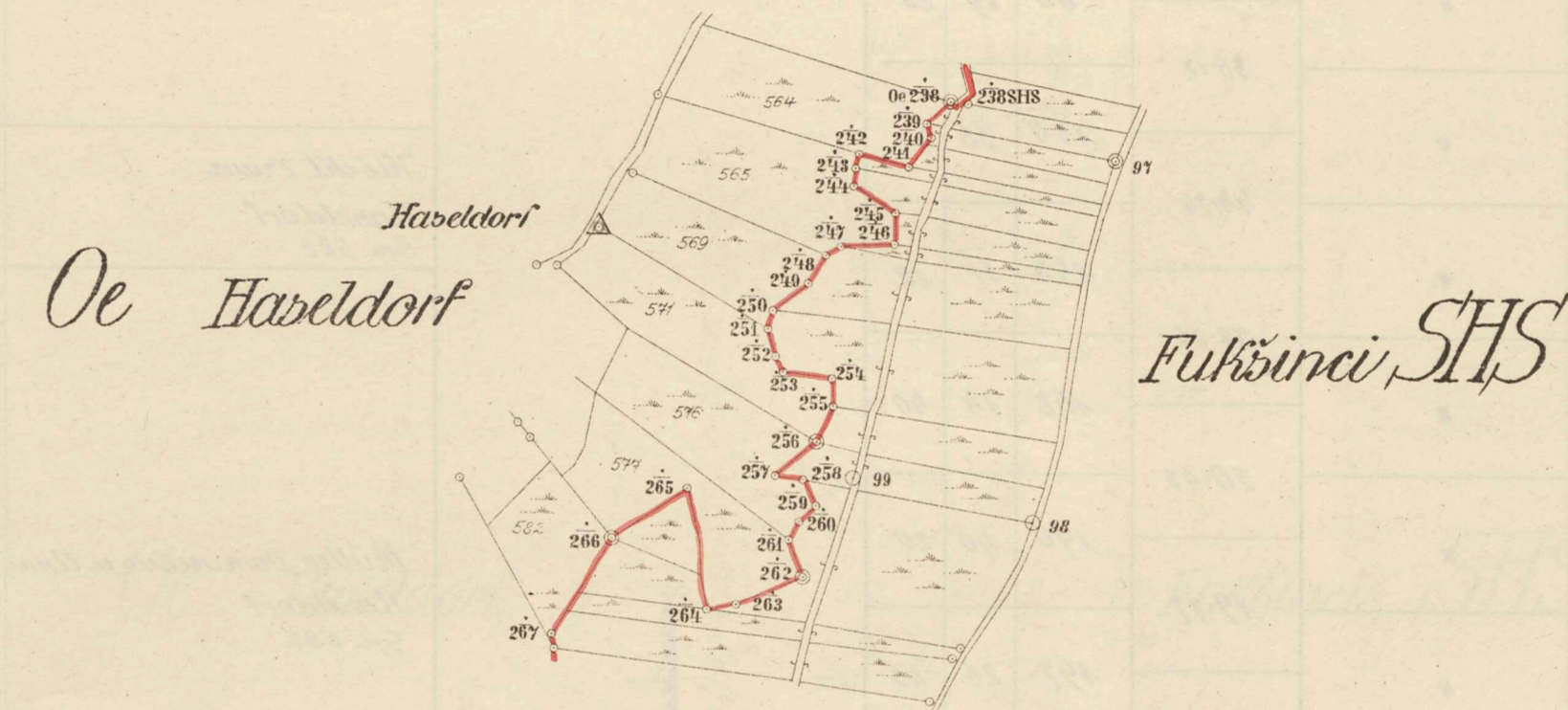
Horizontalna projekcija mejnega poteka
v merilu 1 : 2880.



| Mejni znak | | | | Horizontalno razdalje med mejnimi znaki (v metrih) | Horizontalni kot* | | | Mejo tvori | Imena mejnih posestnikov** katastralne občine in številke parcel | |
|------------------|-----|----------------------------|----------------|--|-------------------|----|----|--|---|---|
| štev. | tip | vrsta | lega v naravi | | 0 | 1 | 2 | | v Avstrijski republiki | v kraljevini Srbov, Hrvatov in Slovencev |
| 1 | 2 | 3 | 4 | 5 | 6 | | | 7 | 8 | 9 |
| <u>II</u> 240 | C | Mejnič in plošča iz betona | Na mejni točki | 0-22 | 237 | 15 | 55 | Kampfl Johann und Agathe Haseldorf Gp. 564 | Bokan Mihael Fukšinci — | |
| <u>II</u> 241 | C | " | " | 14-65 | 247 | 08 | 04 | | Salamon Mojz Fukšinci — | |
| <u>II</u> 242 | C | " | " | 20-43 | 91 | 18 | 34 | | Stessel Janez Fukšinci — | |
| <u>II</u> 243 | C | " | " | 5-82 | 169 | 43 | 16 | | Engel Josip Fukšinci — | |
| <u>II</u> 244 | C | " | " | 6-96 | 117 | 12 | 03 | | Nlöckl Franz u. Anna Haseldorf Gp. 565 | Gomboc Pavel Fukšinci — |
| <u>II</u> 245 | C | " | " | 19-89 | 236 | 32 | 13 | | | Dravac Filipin Fukšinci — |
| <u>I</u> 246 | C | " | " | 12-71 | 267 | 38 | 12 | | | Schaadl Janez Fukšinci — |
| <u>II</u> 247 | C | " | " | 21-49 | 148 | 14 | 33 | | | Nlöckl Josef u. Johanna Haseldorf Gp. 569 |
| <u>II</u> 248 | C | " | " | 6-90 | 155 | 38 | 19 | | Hammner Josef u. Maria Haseldorf Gp. 571 | |
| <u>I</u> 249 | C | " | " | 12-97 | 202 | 39 | 53 | | | Kampfl Franc Fukšinci — |
| <u>II</u> 250 | C | " | " | 18-06 | 138 | 26 | 58 | Pflger Josip Fukšinci — | | |
| <u>II</u> 251 | C | " | " | 7-99 | 151 | 43 | 10 | | | Puff Anton u. Maria Haseldorf Gp. 576 |
| <u>II</u> 252 | C | " | " | 10-81 | 156 | 06 | 25 | Mejnič iz mar. maza, plošča iz belona | | |
| <u>II</u> 253 | C | " | " | 7-85 | 138 | 16 | 58 | | Mejnič iz mar. maza, plošča iz belona | |
| <u>II</u> 254 | C | " | " | 18-01 | 261 | 00 | 50 | Mejnič in plošča iz belona | | |
| <u>II</u> 255 | C | " | " | 10-99 | 209 | 35 | 02 | | Mejnič in plošča iz belona | |
| <u>I</u> 256 | C | " | " | 15-18 | 206 | 22 | 46 | Mejnič in plošča iz belona | | |
| <u>II</u> 257 | C | " | " | 21-40 | 45 | 31 | 19 | | Mejnič iz mar. maza, plošča iz belona | |
| <u>II</u> 258 | C | " | " | 11-42 | 237 | 47 | 58 | Mejnič iz mar. maza, plošča iz belona | | |
| <u>II</u> 259 | C | " | " | 11-38 | 250 | 45 | 62 | | | |

Pomoč črta med običajnimi mejniki

Horizontalna projekcija mejnega poteka
v merilu 1 : 2880.



* Od predhodnega mejnega znaka v smeri kazalca ure, k sledečemu mejnemu znaku.
** Imena posestnikov, imena katastralnih občin in številke parcel so vpisana po stanju zemljiške knjige z dne 20. IV. 1923.

| Mejni znak | | | | Horizontalno razdalje med mejnimi znaki (v metrih) | Horizontalni kot* | | | Mejo tvori | Imena mejnih posestnikov** katastralne občine in številke parcel | |
|------------|-----|--|--|--|------------------------|----|----|---|---|--|
| štev. | tip | vrsta | lega v naravi | | o | 1 | 2 | | v Avstrijski republiki | v kraljevini Srbov, Hrvatov in Slovencev |
| 1 | 2 | 3 | 4 | 5 | 6 | 7 | 8 | 9 | | |
| II/260 | C | Mejni iz pravnor. št. 1, plošča iz be. kama. | Na mejni točki | 9.32 | 164 | 40 | 19 | Puff Anton u. Maria Haseldorf Gp. 576 | | |
| II/261 | C | Mejni iz plošča iz belona. | " | 7.86 | 129 | 38 | 09 | | Dopona Reza Fukišinci — | |
| II/262 | C | " | " | 16.01 | 267 | 53 | 35 | | | |
| II/263 | C | " | " | 28.47 | 192 | 51 | 59 | Potzinger Franz u. Maria Haseldorf Gp. 577 | | |
| II/264 | C | " | " | 11.69 | 270 | 09 | 53 | | Bregel Josip Fukišinci — Dopona Reza Fukišinci — | |
| II/265 | C | " | " | 48.38 | 66 | 19 | 25 | | Gomboc Pavel Fukišinci — | |
| II/266 | C | " | " | 36.13 | 154 | 36 | 25 | | | |
| II/267 | C | " | " | 44.74 | 143 | 51 | 12 | Klöckl Franz Haseldorf Gp. 582 | Dopona Reza Fukišinci — Bregel Josip Fukišinci — Kögler Andrej Fukišinci — | |
| II/268 | C | " | " | 38.86 | 168 | 54 | 40 | | Klöckl Janes Fukišinci Stassel Ivan Fukišinci Stassel Ivan Fukišinci Bregel Josip Fukišinci Kögler Andrej Fukišinci Bregel Josip Fukišinci Hobedeel Josip Fukišinci Kampel Jurij Fukišinci | |
| II/269 | C | " | " | 50.43 | 190 | 40 | 20 | Müller Dominikus u. Anna Haseldorf Gp. 583 | Pfleger Josip Fukišinci | |
| II/270 | C | " | " | 19.77 | 197 | 26 | 43 | | Dravec Filip Fukišinci | |
| II/271 | C | " | " | 36.65 | 163 | 59 | 35 | | Stassel Ivan Fukišinci | |
| II/272 | C | " | " | 14.27 | 168 | 37 | 03 | Portog Georg u. Rosa, Haseldorf 748 | Kampel Jurij Fukišinci | |
| II/273 | C | " | " | 23.58 | 189 | 38 | 29 | Hammler Josef u. Maria Haseldorf Gp. 749 | Gomboc Pavel Fukišinci | |
| II/274 | C | " | " | 16.74 | 217 | 53 | 38 | Klöckl Franz u. Aloisia Haseldorf Gp. 752 | Ibuz Ivan Fukišinci | |
| II/275 | C | " | " | 19.95 | 172 | 35 | 02 | | Wornisch Leopold Fukišinci | |
| II/276 | C | " | " | 30.00 | 175 | 46 | 46 | Friskwirt Anton u. Theresia Haseldorf Gp. 753 | | |
| II/277 | C | " | " | 26.72 | 91°04'21", 93°05'50" | | | Puff Anton u. Maria Haseldorf Gp. 756 Weiss Theresia Haseldorf Gp. 757 | Gomboc Alojz Fukišinci | |
| II/278 | C | Mejni iz plošča iz belona | Kamen Oe na mejni točki SHS na jugostovarskem ozemlju. | 10.18, 16.18 | 277°06'12", 261°29'15" | | | Wornisch Goldfried u. Johanna Haseldorf Gp. 760 | | |
| II/279 | C | " | Kamen Oe na prv. stop. skem ozemlju Kamen SHS na jug. ozemlju. | 59.29, 50.10 | 165°02'49", 157°04'04" | | | Öffentliches Gut f. Bače Tütschenitzka f. Haseldorf Gp. 1326 | Javna last f. posesti Tütschenitzka f. Fukišinci | |

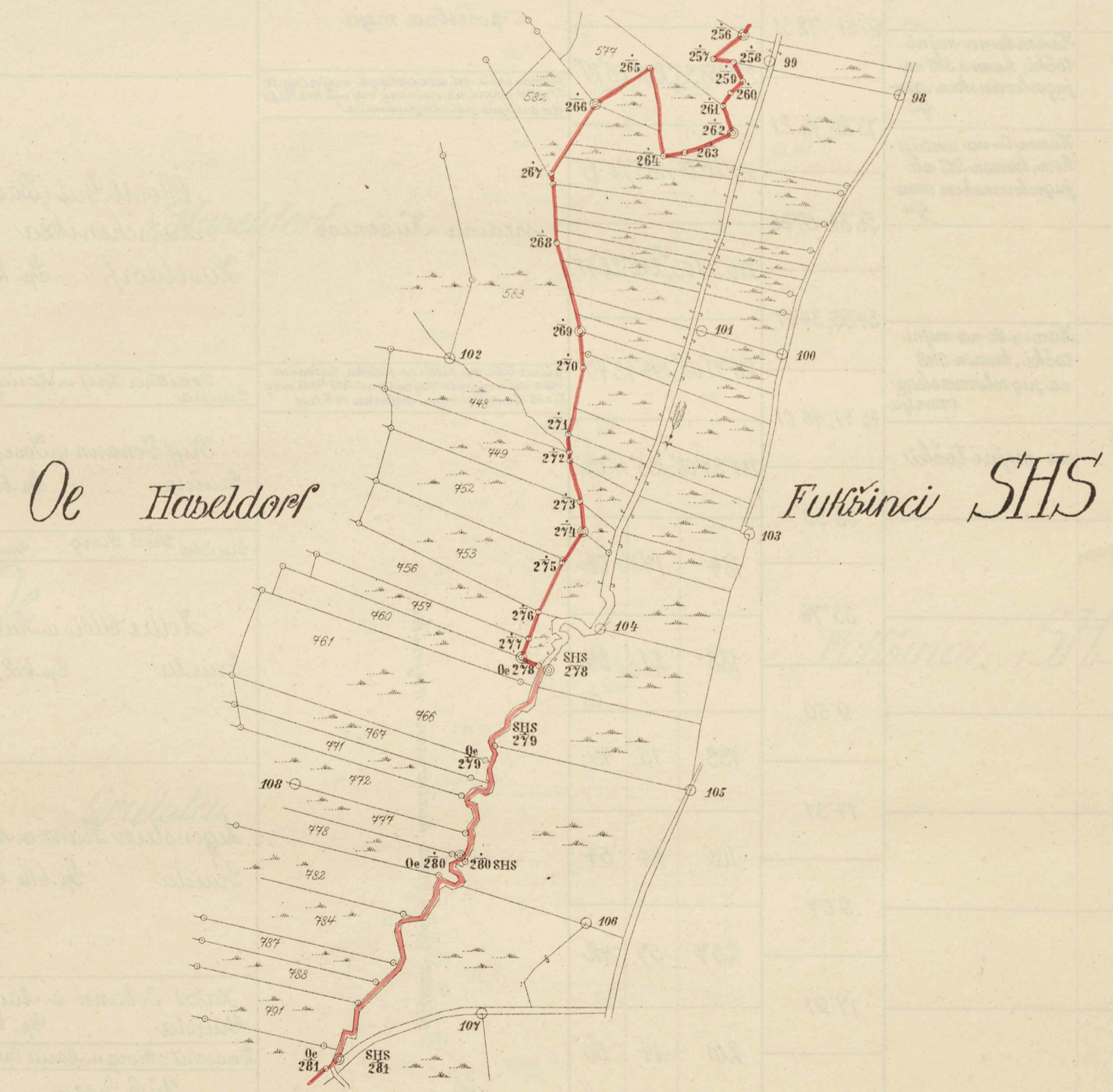
Prava črta med drzavnimi mejami

Prava črta med drzavnimi mejami

Prava črta med drzavnimi mejami, na mejni točki II/277 in II/278
Prava črta od drzavnega mejnika Oe II/278 v smeri na drzavni mejnik SHS II/278 do srednje točke "Kamenica"

* Od predhodnega mejnega znaka v smeri kazalca ure, k sledečemu mejnemu znaku.
** Imena posestnikov, imena katastralnih občin in številke parcel so vpisane po stanju zemljiške knjige z dne 20. IV. 1923.

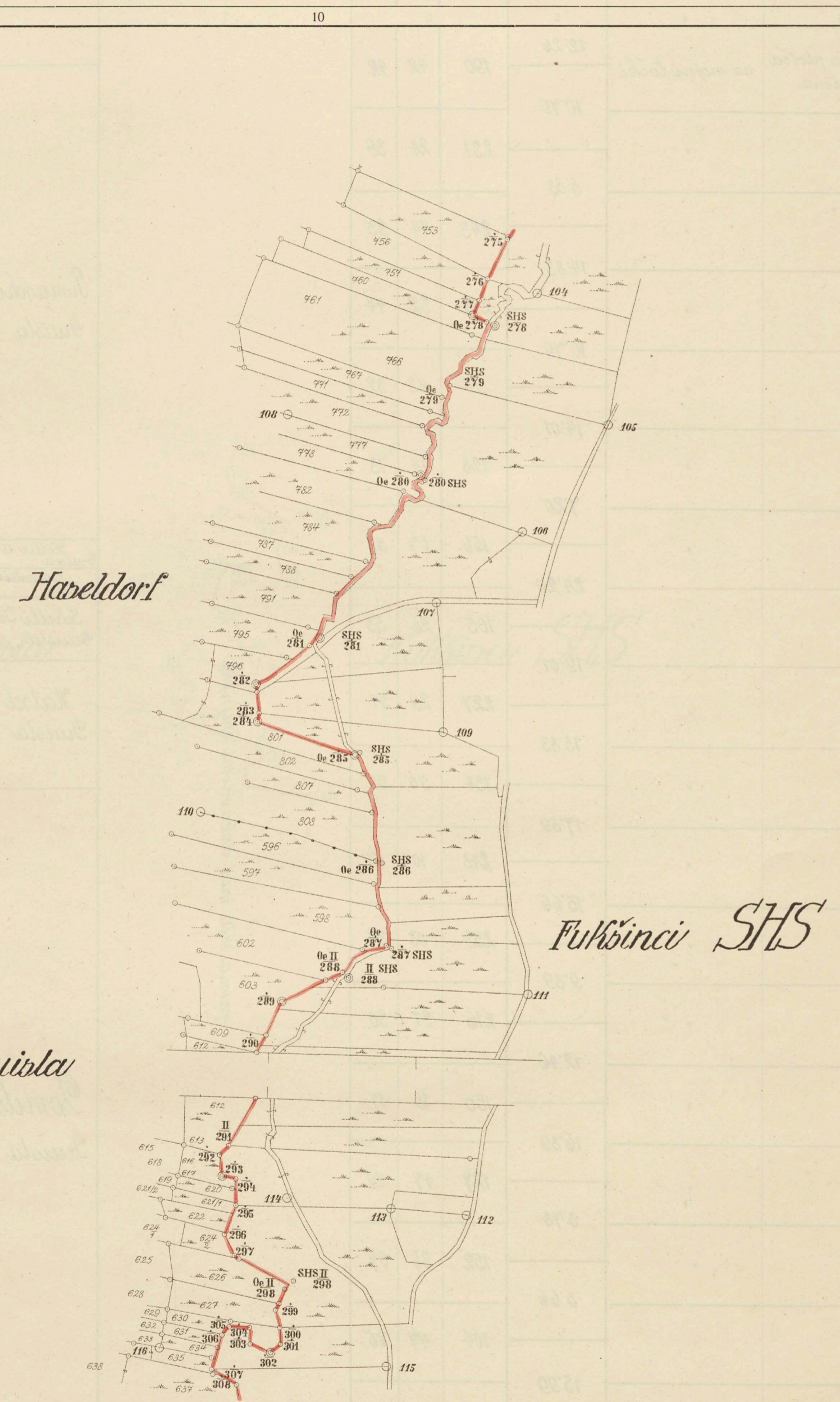
Horizontalna projekcija mejnega poteka v merilu 1 : 2880.



| Mejni znak | | | | Horizontalno razdalje med mejnimi znaki (v metrih) | Horizontalni kot* | | | Mejo tvori | Imena mejnih posestnikov** katastralne občine in številke parcel | |
|------------|-------------|-----------------------------|--|--|------------------------|---|----|---|---|--|
| štev. | fip | vrsta | lega v naravi | | 0 | 1 | II | | v Avstrijski republiki | v kraljevini Srbov, Hrvatov in Slovencev |
| 1 | 2 | 3 | 4 | 5 | 6 | | | 8 | 9 | |
| II 280 | S.H.S. C, E | Mejnika in plošči iz betona | Kamenček na avstrijskem ozemlju, kamen SHS na jugoslovanskem ozemlju | 54'39,65'37 | 197°35'50", 199°10'35" | | | sredina Kučenicice | Öffentl. Gut (Bach) Kutschentza Gr. 1326 | Jarna last (potok) Kučenicica Fuksinci - |
| II 281 | B, B | " | Kamenček na mejni točki, kamen SHS na jugoslovanskem ozemlju | 137'23,128'67 | 201°24'26", 200°55'45" | | | prema črti od sredine potoka Kučenicica med avstrijskimi mejnikoma SHS 280 in SHS 281 do avstrijskega mejnika 271 | Kuiler Dominikus und Anna Haseldorf Gr. 795 | Jarna last (pot) Fuksinci - |
| II 282 | C | Mejniki in plošča iz betona | na mejni točki | 44'83,53'17 | 118°52'47", 118°44'48" | | | posestna meja | Klöckel Franz und Anna Haseldorf Gr. 796 | Fuksinci - |
| II 283 | " | " | " | 19'48 | 197 57 19 | | | prema črti med avstrijskimi mejniki | Kamprecht Johann und Maria Haseldorf Gr. 801 | Holsedel Pavel Fuksinci - |
| II 284 | " | " | " | 5'33 | 97°05'00", 94°50'20" | | | posestna meja | " | Holsedel Josip Fuksinci - |
| II 285 | S.H.S. C, E | " | Kamenček na mejni točki, kamen SHS na jugoslovanskem ozemlju | 66'51,72'31 | 239°58'35", 242°08'19" | | | prema črti od avstrijskega mejnika 285 v smeri na avstrijski mejnik SHS 285 do sredine potoka Kučenicica | " | " |
| II 286 | B, B | " | Kamenček na avstrijskem, kamen SHS na jugoslovanskem ozemlju | 73'29,76'21 | 134°20'24", 135°20'15" | | | sredina Kučenicice | Öffentl. Gut (Bach) Kutschentza Gr. 1327 | Jarna last (potok) Kučenicica Fuksinci - |
| II 287 | C, C | " | " | 56'87,57'66 | 246°57'05", 242°22'41" | | | " | " | " |
| II 288 | B, B | " | Kamenček na mejni točki, kamen SHS na jugoslovanskem ozemlju | 34'85,34'97 | 134°41'08", 194°43'47" | | | prema črti od sredine potoka Kučenicica med avstrijskimi mejnikoma SHS 287 in SHS 288 do avstrijskega mejnika 288 | Dorniller Josef u. Maria Gr. 602 | Kampel Jurij Fuksinci - |
| II 289 | C | " | na mejni točki | 45'47,48'01 | 741°34'08", 135°11'02" | | | prema črti med avstrijskimi mejniki | Puff Johann u. Josefa Gr. 603, 603 | Plegr Josip Fuksinci - |
| II 290 | " | " | " | 38'30' | 184 74 06 | | | Gruiša Grib Georg Gr. 609 | Popona Raza Fuksinci - | |
| II 291 | " | " | " | 35'76 | 188 21 34 | | | Notler Alois u. Maria Gr. 612, 613 | Holsedel Josip Fuksinci - | |
| II 292 | " | " | " | 9'50 | 183 15 49 | | | " | Kampel Jurij Fuksinci - | |
| II 293 | " | " | " | 74'31 | 109 24 54 | | | Ligenstein Franz u. Maria Gr. 616, 617 | Gravec Filip Fuksinci - | |
| II 294 | " | " | " | 9'07 | 257 54 42 | | | " | " | |
| II 295 | " | " | " | 14'01 | 201 14 50 | | | Katzel Johann u. Maria Gr. 620 | " | |
| II 296 | " | " | " | 20'97 | 134 04 52 | | | Tomaschitz Georg u. Maria Gr. 622 | " | |
| II 297 | " | " | " | 15'49 | 143°25'14", 137°57'52" | | | Fukhwirt Franz u. Karise Gr. 624, 2 | " | |
| II 298 | S.H.S. C, C | " | Kamenček na avstrijskem ozemlju, kamen SHS na jugoslovanskem ozemlju | 40'50,43'16 | 259°13'25", 278°09'00" | | | prema črti od avstrijskega mejnika 297 do sredine med avstrijskimi mejnikoma SHS 298 in SHS 299 | Yangl Leopold u. Anna Gr. 626 | Hessel Januz Fuksinci - |
| II 299 | C | " | na mejni točki | 15'47,23'01 | 144°22'04", 135°54'06" | | | prema črti med avstrijskimi mejniki | Könisch Maria Gr. 627 | " |

* Od predhodnega mejnega znaka v smeri kazalca ure, k sledečemu mejnemu znaku.
 ** Imena posestnikov, imena katastralnih občin in številke parcel so vpisane po stanju zemljiške knjige z dne 20. IV. 1925.

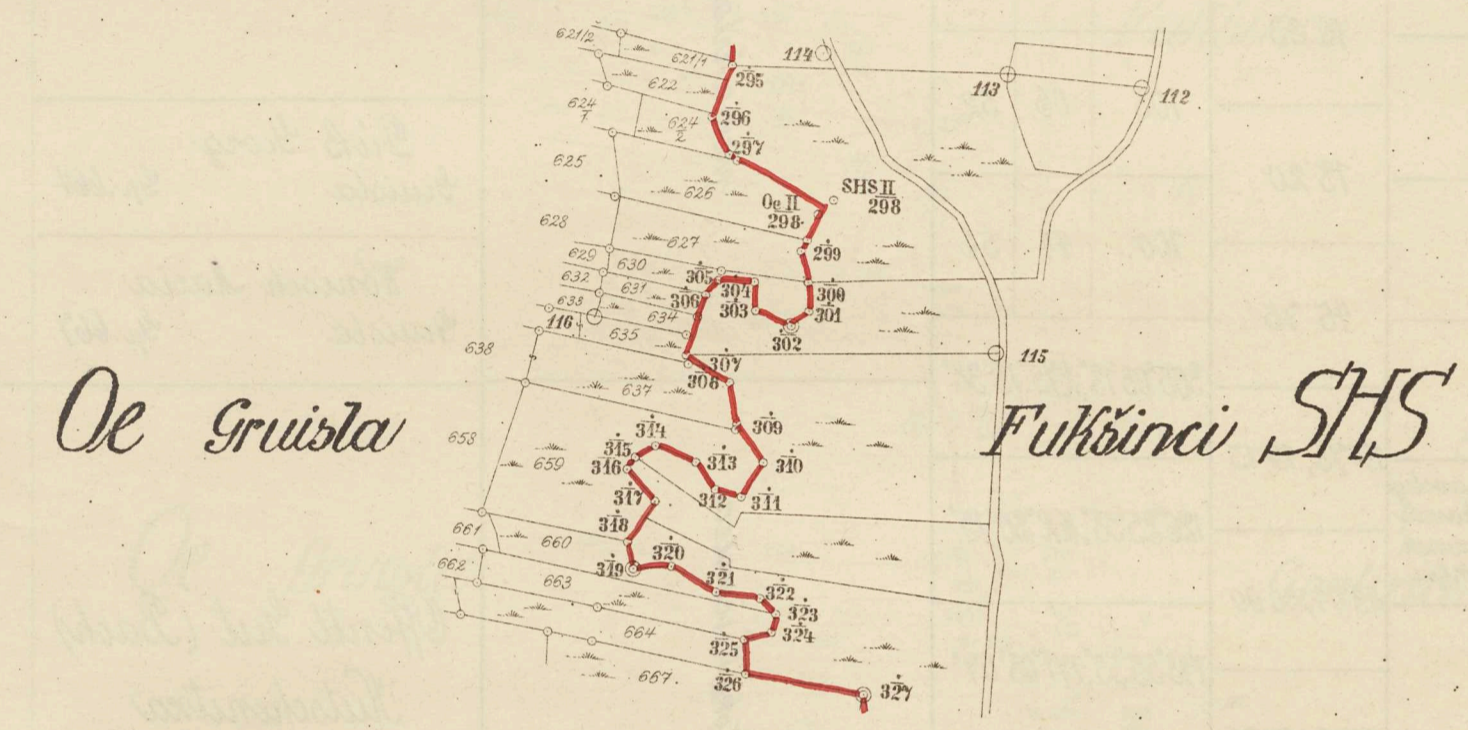
Horizontalna projekcija mejnega poteka
v merilu 1 : 2880.



| Mejni znak | | | | Horizontalno razdalje med mejnimi znaki (v metrih) | Horizontalni kot* | | | Mejo tvori | Imena mejnih posestnikov** katastralne občine in številke parcel | |
|------------|-----|--------------------------------|----------------|--|-------------------|----|----|--|--|--|
| štev. | tip | vrsta | lega v naravi | | 0 | 1 | 2 | | v Avstrijski republiki | v kraljevini Srbov, Hrvatov in Slovencev |
| 1 | 2 | 3 | 4 | 5 | 6 | | | 8 | 9 | |
| II/300 | C | Mejni znak na plošča iz betona | na mejni točki | 12'26 | 190 | 42 | 42 | | | |
| II/301 | . | . | . | 10'79 | 231 | 24 | 39 | | | |
| II/302 | . | . | . | 8'88 | 243 | 44 | 35 | | | |
| II/303 | . | . | . | 14'83 | 244 | 32 | 44 | Tomaschitz Georg u. Maria Gruisla Gp. 630 | Janagl Leopold Fukšinci | |
| II/304 | . | . | . | 10'79 | 94 | 43 | 32 | | | |
| II/305 | . | . | . | 14'01 | 128 | 14 | 13 | | | |
| II/306 | . | . | . | 7'20 | 156 | 07 | 53 | Koller Alois und Maria Gruisla Gp. 631 | | |
| II/307 | . | . | . | 24'20 | 105 | 26 | 58 | Sigonstein Franz u. Maria Gruisla Gp. 634 | | |
| II/308 | . | . | . | 19'01 | 227 | 29 | 31 | Schilli Josef und Maria Gruisla Gp. 635 | | |
| II/309 | . | . | . | 15'83 | 227 | 29 | 31 | Katzel Johann u. Maria Gruisla Gp. 637 | | |
| II/310 | . | . | . | 17'89 | 154 | 55 | 58 | | | |
| II/311 | . | . | . | 15'66 | 248 | 10 | 51 | | Hiegler Anduj Fukšinci | |
| II/312 | . | . | . | 9'89 | 216 | 31 | 30 | | | |
| II/313 | . | . | . | 12'46 | 150 | 18 | 14 | | | |
| II/314 | . | . | . | 16'89 | 127 | 47 | 49 | Tomittner Josef und Maria Gruisla Gp. 659 | | |
| II/315 | . | . | . | 8'78 | 152 | 36 | 07 | | | |
| II/316 | . | . | . | 5'66 | 104 | 44 | 05 | | Kurz Januz Fukšinci | |
| II/317 | . | . | . | 15'90 | 256 | 14 | 30 | | | |
| II/318 | . | . | . | 18'65 | 134 | 03 | 36 | | | |
| II/319 | . | . | . | 10'29 | 97 | 04 | 09 | Puff Johann u. Josefa Gruisla Gp. 660 | Pleger Josip Fukšinci | |

Imena črta med deseterimi mejniki

Horizontalna projekcija mejnega poteka
v merilu 1 : 2880.



* Od predhodnega mejnega znaka v smeri kazalca ure, k sledečemu mejnemu znaku.
** Imena posestnikov, imena katastralnih občin in številke parcel so vpisane po stanju zemljiške knjige z dne 20. IV. 1923.

| Mejni znak | | | | Horizontalno razdalje med mejnimi znaki (v metrih) | Horizontalni kot* | | | Mejo tvori | Imena mejnih posestnikov** katastralne občine in številke parcel | | |
|------------|-----------|----------------------------|---|--|------------------------|----|----|---|--|--|-------------------------------|
| štev. | tip | vrsta | lega v naravi | | o | i | v | | v Avstrijski republiki | v kraljevini Srbov, Hrvatov in Slovencev | |
| 1 | 2 | 3 | 4 | 5 | 6 | | | 8 | 9 | | |
| II/320 | C | Mejnik iz plošča iz betona | na mejni točki | 14.73 | 214 | 10 | 40 | prema črta med državnimi mejniki | Puff Johann u. Josefa Guista Gp. 660 | Pflger Josip Fuksinci - | |
| II/321 | . | . | . | 19.70 | 159 | 43 | 26 | | | | |
| II/322 | . | . | . | 16.41 | 211 | 52 | 18 | | | | |
| II/323 | . | . | . | 8.35 | 241 | 16 | 53 | | | | |
| II/324 | . | . | . | 6.98 | 241 | 03 | 10 | | | | |
| II/325 | . | . | . | 10.83 | 105 | 06 | 52 | | | | |
| II/326 | . | . | . | 13.20 | 100 | 44 | 56 | | | | |
| II/327 | . | . | . | 45.75 | 305°05'13", 275°13'38" | | | prema črta od sredine potoka Kučnica do državnih mejnikov št. 332 in št. 333 do državnega mejnika št. 332 | Domillner Josef u. Maria Guista Gp. 663 | Puff Johann u. Josefa Guista Gp. 664 | Kronisch Maria Guista Gp. 667 |
| II/328 | SHS, B, B | . | Kamen na avstrijskem ozemlju, kamen SHS na jugoslovanskem ozemlju | 19.78, 19.15 | 126°35'53", 168°30'15" | | | | | | |
| II/329 | C, C | . | . | 43.04, 40.99 | 178°55'53", 171°03'04" | | | sredina potoka Kučnica | Čfentl Gut (Bach) Kutschentza Guista Gp. 995 | Javna last (potok) Kučnica Fuksinci Gerlinci - | |
| II/330 | . | . | . | 53.02, 54.21 | 176°41'56", 174°56'20" | | | | | | |
| II/331 | B, B | . | . | 52.02, 44.67 | 162°06'44", 145°54'21" | | | | | | |
| II/332 | C, C | . | Kamen na mejni točki, kamen SHS na jugoslovanskem ozemlju | 13.47, 20.26 | 267°40'14", 289°45'03" | | | prema črta od državnega mejnika št. 335 in do državnega mejnika št. 334 | Schilli Josef u. Maria Guista Gp. 723 | Langl Franc Gulinci - | |
| II/333 | C | . | na mejni točki | 6.03, 20.83 | 132°29'59", 128°13'10" | | | | | | |
| II/334 | . | . | . | 7.67 | 105°47'10", 93°45'32" | | | prema črta od državnega mejnika št. 334 in do št. 335 | Legenstein Franz u. Maria Guista Gp. 724 | Langl Franc Gulinci - | |
| II/335 | SHS, C, C | . | Kamen na mejni točki, kamen SHS na jugoslovanskem ozemlju | 9.17, 22.66 | 194°43'49", 233°06'48" | | | | | | |
| II/336 | C | . | na mejni točki | 27.23, 17.78 | 185°56'33", 145°19'48" | | | prema črta od državnega mejnika št. 335 do sredine potoka Kučnica | Domillner Josef u. Maria Guista Gp. 725 | Javna last (potok) Kučnica Gerlinci - | |
| II/337 | SHS, B, B | . | Kamen na avstrijskem ozemlju, kamen SHS na jugoslovanskem ozemlju | 10.05, 21.93 | 242°11'00", 256°08'30" | | | | | | |
| II/338 | C, C | . | . | 51.88, 44.57 | 178°32'30", 181°21'00" | | | prema črta od državnega mejnika št. 336 do sredine mlinskega jarka med državnimi mejnikoma št. 337 in št. 337 | Puff Johann u. Josefa Guista Gp. 726 | Langl Franc Gerlinci - | |
| II/339 | . | . | . | 55.96, 65.00 | 154°44'20", 147°02'30" | | | | | | |
| II/339 | . | . | . | 15.44, 20.14 | 154°44'20", 147°02'30" | | | sredina mlinskega jarka | Tomaschitz Georg u. Maria Guista Gp. 727 | Langl Karl Gerlinci - | |
| II/339 | . | . | . | 15.44, 20.14 | 154°44'20", 147°02'30" | | | | | | |
| II/339 | . | . | . | 15.44, 20.14 | 154°44'20", 147°02'30" | | | sredina potoka Kučnica | Čfentl Gut (Bach) Kutschentza Guista Gp. 995 | Javna last (potok) Kučnica Gerlinci - | |
| II/339 | . | . | . | 15.44, 20.14 | 154°44'20", 147°02'30" | | | | | | |

* Od predhodnega mejnega znaka v smeri kazalca ure, k sledečemu mejnemu znaku.

** Imena posestnikov, imena katastralnih občin in številke parcel so vpisana po stanju zemljiške knjige z dne 20. IV. 1923.

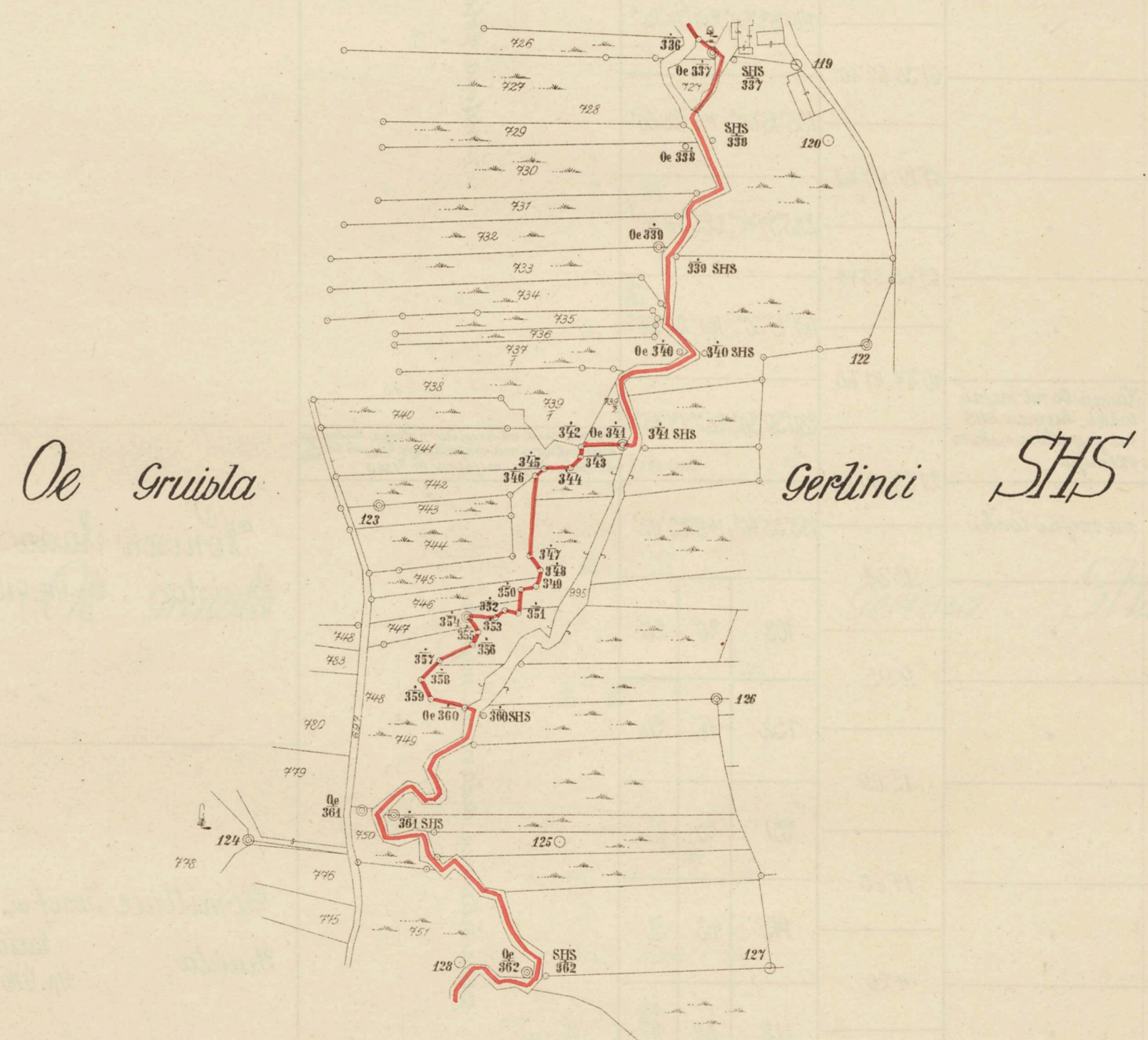
Horizontalna projekcija mejnega poteka v merilu 1 : 2880.



| Mejni znak | | | | Horizontalno razdalje med mejnimi znaki (v metrih) | Horizontalni kot* | | | Mejo tvori | Imena mejnih posestnikov** katastralne občine in številke parcel | |
|------------|----------|-----------------------------|--|--|------------------------|----|----|--|---|--|
| štev. | tip | vrsta | lega v naravi | | 0 | 1 | 2 | | v Avstrijski republiki | v kraljevini Srbov, Hrvatov in Slovencev |
| 1 | 2 | 3 | 4 | 5 | 6 | | | 8 | 9 | |
| II 310 | SHS C, C | Mejnika in plošči iz betona | Kamen be na avstrijskem ozemlju, kamen SHS na jugoslovanskem ozemlju | 56:23, 53:01 | 222°30'30", 228°06'40" | | | sredina potoka "Kučinica" | Offentl. Gut (Bach) Kutschinitza Guisla Ep. 995 | Tanna last (pot) Kučinica Gerlinci - |
| II 311 | B, B | . | Kamen be na mejni točki, kamen SHS na jugoslovanskem ozemlju | 57:70, 59:47 | 235°15'30", 229°13'30" | | | prema črta od sredine potoka kučinica med dvajsetima mejnikoma SHS in 310, do avstrijskega mejnika 311 | Schilli Joseph Maria Guisla Ep. 739/2 | Bank Anton Gerlinci - |
| II 312 | C | Mejniki in plošča iz betona | na mejni točki | 22:12, 34:10 | 99°07'50", 94°50'30" | | | | Wies Theresia Guisla Ep. 741 | Schädl Andrij Gerlinci - |
| II 313 | . | . | . | 5:09 | 214 | 55 | 20 | | | |
| II 314 | . | . | . | 7:74 | 225 | 37 | 50 | | | |
| II 315 | . | . | . | 14:28 | 146 | 54 | 20 | | | |
| II 316 | . | . | . | 5:32 | 130 | 03 | 30 | | | |
| II 317 | . | . | . | 42:01 | 140 | 06 | 00 | | | |
| II 318 | . | . | . | 9:33 | 231 | 37 | 50 | | | |
| II 319 | . | . | . | 8:65 | 242 | 47 | 50 | | | |
| II 320 | . | . | . | 5:13 | 109 | 14 | 00 | | | |
| II 321 | . | . | . | 12:49 | 272 | 37 | 10 | | | |
| II 322 | . | . | . | 7:26 | 132 | 03 | 50 | | | |
| II 323 | . | . | . | 6:23 | 218 | 35 | 35 | | | |
| II 324 | . | . | . | 15:30 | 53 | 03 | 15 | | | |
| II 325 | . | . | . | 9:33 | 241 | 07 | 00 | | | |
| II 326 | . | . | . | 7:13 | 220 | 16 | 20 | | | |
| II 327 | . | . | . | 19:54 | 159 | 03 | 30 | | | |
| II 328 | . | . | . | 14:02 | 109 | 09 | 00 | | | |
| II 329 | . | . | . | 11:55 | 130°46'50", 138°51'00" | | | prema črta med dvajsetima mejnikoma 319 in 320 | | |

prema črta med dvajsetima mejnikoma

Horizontalna projekcija mejnega poteka v merilu 1 : 2880.



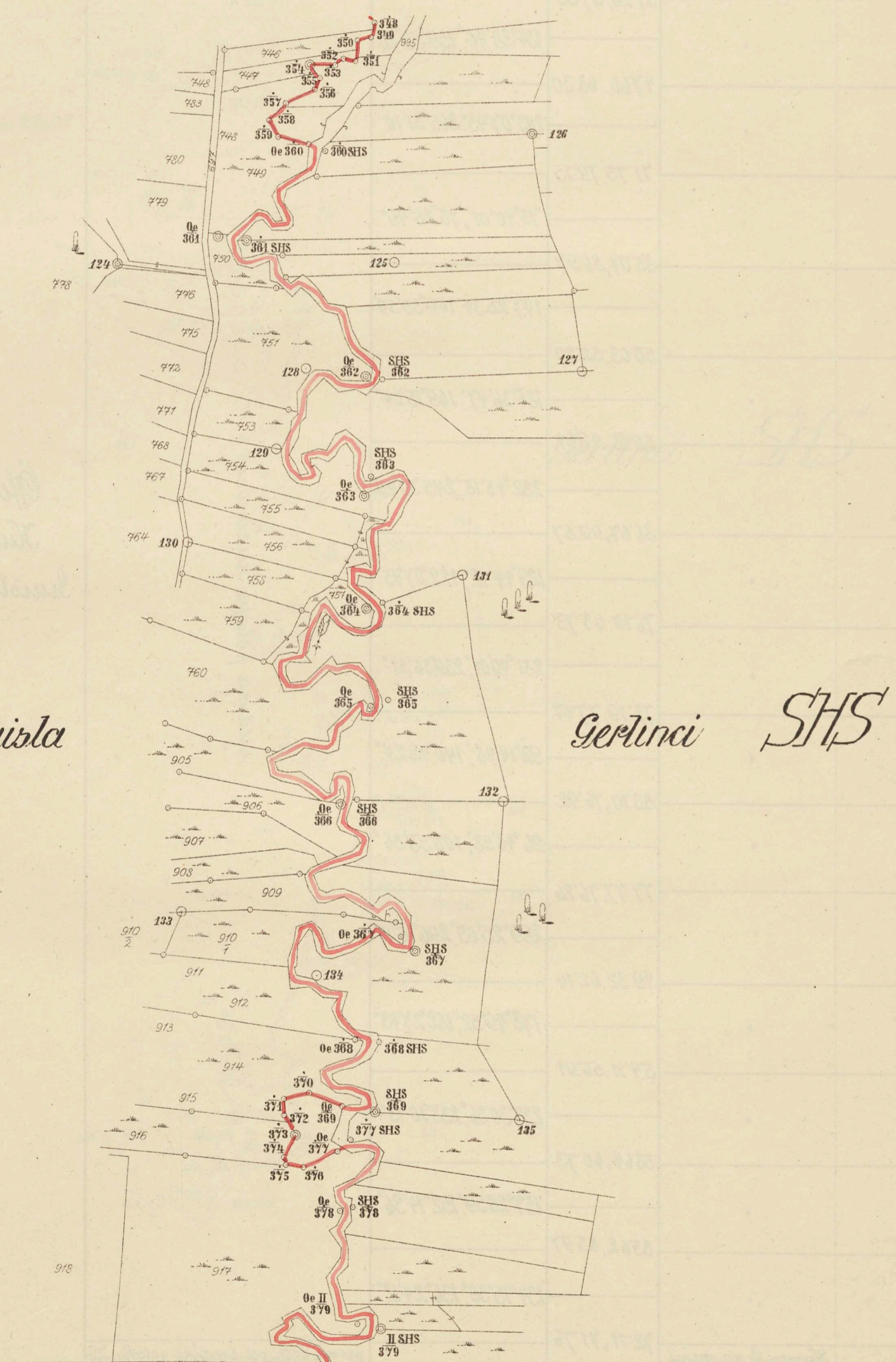
* Od predhodnega mejnega znaka v smeri kazalca ure, k sledečemu mejnemu znaku.
** Imena posestnikov, imena katastralnih občin in številke parcel so vpisana po stanju zemljiške knjige z dne 20. IV. 1923.

| Mejni znak | | | | Horizontalna razdalja med mejnimi znaki (v metrih) | Horizontalni kot* | | | Mejo tvori | Imena mejnih posestnikov** katastralne občine in številke parcel | |
|---------------|-----|-----------------------------|--|--|----------------------------|----|----|---|---|--|
| štev. | tip | vrsta | lega v naravi | | c | i | ' | | v Avstrijski republiki | v kraljevini Srbov, Hrvatov in Slovencev |
| 1 | 2 | 3 | 4 | 5 | 6 | | | 8 | 9 | |
| 0e II/360 SHS | B,B | Mejnika in plošča iz betona | Kamen le na mejni točki, kamen SHS na jugoslovanskem ozemlju | 18° 79' 29" 51 | 300° 52' 50", 294° 35' 20" | | | prema črta od državnega mejnika, de 7/350 v smeri na državni mejnik SHS 7/360 do sredine potoka Kučeniča | | |
| II/361 | C,C | " | " | 77° 20', 71' 31" | 89° 12' 00", 94° 24' 10" | | | | | |
| II/362 | " | " | " | 122° 42', 116' 35" | 227° 07' 50", 281° 00' 20" | | | | | |
| II/363 | " | " | " | 91° 14', 58' 46" | 142° 24' 45", 163° 03' 50" | | | | | |
| II/364 | " | " | " | 67° 23', 75' 53" | 175° 21' 00", 161° 30' 30" | | | Öffentl. Gut (Bach) Kutschentza Gruisla Gp. 993 | | |
| II/365 | " | " | " | 56° 38', 58' 38" | 190° 32' 50", 201° 14' 20" | | | Javna last (potok) Kučeniča Gertinci - | | |
| II/366 | " | " | " | 61° 38', 62' 40" | 133° 16' 00", 141° 22' 50" | | | | | |
| II/367 | " | " | " | 87° 19', 97' 03" | 273° 37' 40", 222° 46' 10" | | | | | |
| II/368 | " | " | " | 67° 47', 58' 44" | 167° 10' 20", 161° 25' 20" | | | | | |
| II/369 | B,B | " | Kamen le na mejni točki, kamen SHS na jugoslovanskem ozemlju | 40° 24', 41' 63" | 280° 39' 30", 263° 17' 45" | | | prema črta od sredine potoka Kučeniča med državoma mejnikoma de 7/369 in SHS 7/369 do državnega mejnika de 7/369 | | |
| II/370 | C | Mejnika in plošča iz betona | na mejni točki | 21° 34', 41' 49" | 143° 55' 40", 149° 25' 05" | | | Honisch Maria Gruisla Gp. 914, 915 | | |
| II/371 | " | " | " | 15' 34" | 103 | 20 | 20 | | | |
| II/372 | " | " | " | 0' 05" | 152 | 46 | 20 | | | |
| II/373 | " | " | " | 13' 09" | 221 | 43 | 15 | | | |
| II/374 | " | " | " | 14' 65" | 142 | 43 | 30 | Prelec Josip Gertinci - | | |
| II/375 | " | " | " | 4' 20" | 112 | 52 | 10 | Domittner Josef u. Gruisla Gp. 916 | | |
| II/376 | " | " | " | 10' 73" | 144° 24' 00", 139° 16' 20" | | | | | |
| II/377 SHS | B,B | " | Kamen le na mejni točki, kamen SHS na jugoslovanskem ozemlju | 22° 59', 32' 90" | 202° 55' 00", 208° 25' 50" | | | prema črta med državoma mejnikoma de 7/376 in de 7/377 prema črta od državnega mejnika de 7/377 v smeri na državni mejnik SHS 7/377 do sredine potoka Kučeniča | | |
| II/378 | C,C | " | " | 35° 46', 40' 24" | 173° 55' 15", 160° 24' 50" | | | Nisb Theresia Gruisla Gp. 917 | | |
| II/379 | " | " | " | 68° 48', 74' 91" | 188° 00' 25", 182° 36' 00" | | | Öffentl. Gut (Bach) Kutschentza Gruisla Gp. 992 | | |
| II/380 | " | " | " | " | medina potoka Kučeniča | | | Javna last (potok) Kučeniča Gertinci - | | |

sredina potoka Kučeniča

prema črta med državoma mejnikoma

Horizontalna projekcija mejnega poteka
v merilu 1 : 2880.



* Od predhodnega mejnega znaka v smeri kazalca ure, k sledečemu mejnemu znaku.
** Imena posestnikov, imena katastralnih občin in številke parcel so vpisana po stanju zemljiške knjige z dne 20. IV. 1923.

| Mejni znak | | | | Horizontalno razdalje med mejnimi znaki (v metrih) | Horizontalni kot* | Mejo tvori | Imena mejnih posestnikov** katastralne občine in številke parcel | |
|------------|-----|-------|-----------------------------|--|--|------------|---|--|
| štev. | tip | vrsta | lega v naravi | | | | v Avstrijski republiki | v kraljevini Srbov, Hrvatov in Slovencev |
| 1 | 2 | 3 | 4 | 5 | 6 | 7 | 8 | 9 |
| Oe II/380 | SHS | C,C | Mejnika in plošča iz betona | Kamenke na avstrijskem ozemlju, kamini SHS na jugoslovanskem ozemlju | 36,90, 33,77 4102, 57,10 | | | |
| II/381 | " | " | " | " | 86°00'10", 76°22'20" 6457, 48,78 | | | |
| II/382 | " | " | " | " | 223°14'30", 245°43'00" 37,29, 37,55 | | | |
| II/383 | " | " | " | " | 134°28'40", 159°35'20" 4760, 68,30 | | | |
| II/384 | " | " | " | " | 243°07'45", 265°31'10" 71,73, 79,15 | | | |
| II/385 | " | " | " | " | 73°40'01", 78°28'49" 8507, 86,97 | | | |
| II/386 | " | " | " | " | 147°25'34", 149°30'59" 5003, 52,29 | | | |
| II/387 | " | " | " | " | 136°36'47", 169°15'07" 5548, 49,61 | | | |
| II/388 | B,B | " | " | " | 232°43'13", 245°39'43" 8667, 99,37 | | | |
| II/389 | C,C | " | " | " | 129°44'42", 122°07'45" 7670, 63,73 | | | |
| II/390 | " | " | " | " | 231°49'01", 239°36'31" 7379, 77,47 | | | |
| II/391 | " | " | " | " | 92°14'48", 140°42'24" 8870, 76,92 | | | |
| II/392 | " | " | " | " | 96°48'58", 108°53'36" 7777, 76,26 | | | |
| II/393 | " | " | " | " | 209°25'03", 296°10'14" 4932, 62,14 | | | |
| II/394 | " | " | " | " | 178°49'32", 182°24'43" 5411, 56,91 | | | |
| II/395 | " | " | " | " | 233°30'36", 233°10'13" 5864, 60,73 | | | |
| II/396 | " | " | " | " | 157°28'59", 152°14'36" 8362, 83,97 | | | |
| II/397 | " | " | " | " | 134°15'30", 136°24'12" 7211, 71,76 | | | |
| II/398 | " | " | " | " | 343°47'29", 341°30'18" 1695, 24,19 | | | |
| II/399 | C | " | Mejniki in plošča iz betona | na mejni točki | 96°52'31", 97°17'33" | | | |

svidina potoka žučnica

Offentl. Gut. (Bach)
Hutschenitza
Gruisla Gp. 992, 991.

Tarna last (potok)
Kučenica
Gerlinci -

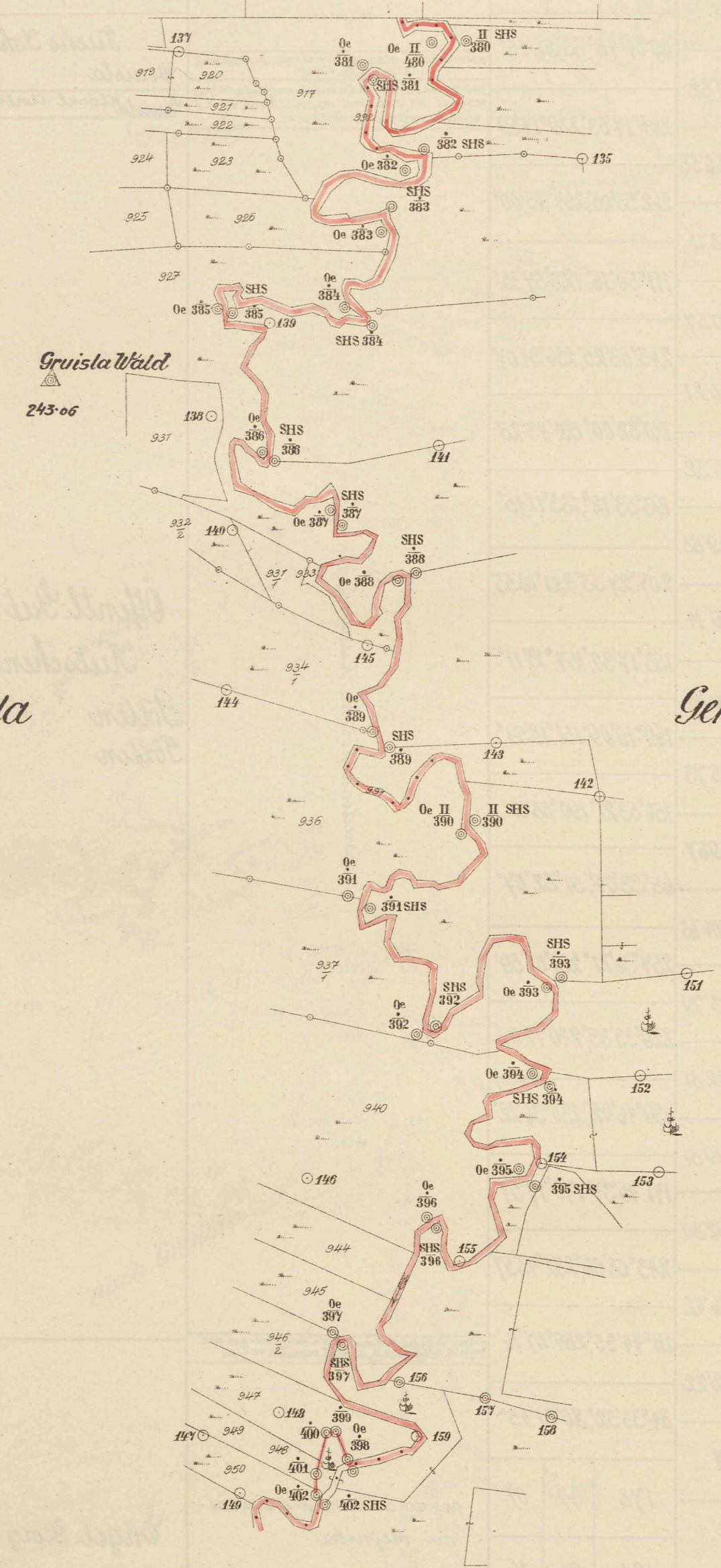
prema črta od sredine potoka žučnica med avstrijskima mejnikoma SHS II/398 in be II/399 do avstrijskega mejnika be I/398

Röm. kath. Pfarrende
Kloch
Gruisla Gp. 947

Lah Ivan
Gerlinci -

* Od predhodnega mejnega znaka v smeri kazalca ure, k sledečemu mejnemu znaku.
** Imena posestnikov, imena katastralnih občin in številke parcel so vpisane po stanju zemljiške knjige z dne 20. IV. 1923.

Horizontalna projekcija mejnega poteka
v merilu 1 : 2880.



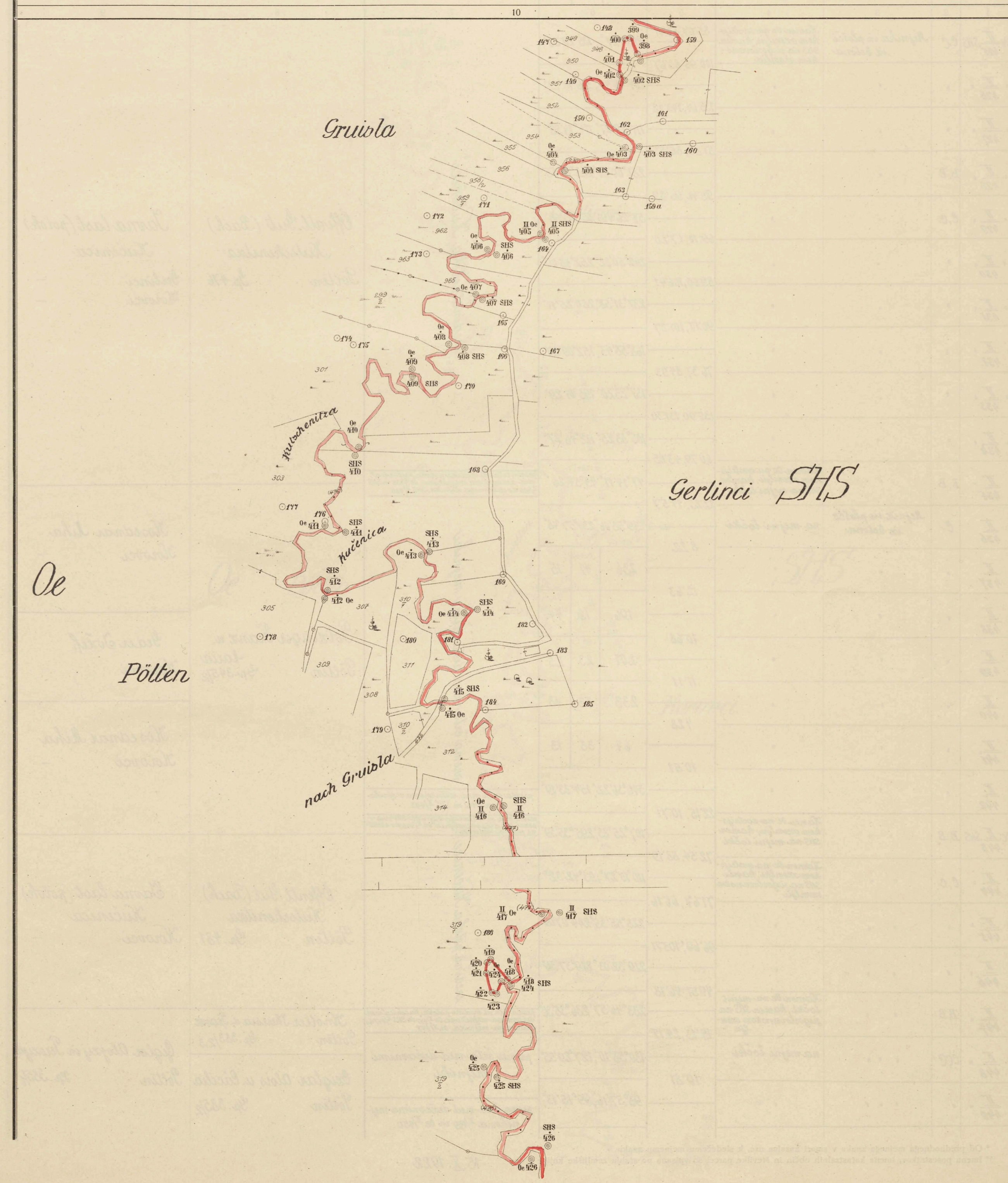
Oe Gruisla

Gerlinci SHS

| Mejni znak | | | | Horizontalno razdalje med mejnimi znaki (v metrih) | Horizontalni kot* | | | Mejo tvori | Imena mejnih posestnikov** katastralne občine in številke parcel | |
|---------------|-----|----------------------------|--|--|-------------------|------------|----|--|--|--|
| štev. | tip | vrsta | lega v naravi | | o | ' | " | | v Avstrijski republiki | v kraljevini Srbov, Hrvatov in Slovencev |
| 1 | 2 | 3 | 4 | 5 | 6 | | | 7 | 8 | 9 |
| II/400 | C | Mejnik in plošča iz betona | na mejni točki | 737 | 131 | 00 | 27 | prema črta med državnimi mejniki | Röm. kath. Pfarngemeinde Klöchl Gruisla Sp. 947 | Lah Ivan Gerlinzi |
| II/401 | " | " | " | 3727 | 66°44'45" | 83°56'45" | | prema črta med državnimi mejniki | Fuchs Johanna Gruisla Sp. 949 | |
| Oe II/402 SHS | B,B | " | Kamen Oe na mejni točki, kamen SHS na jugoslovanskem ozemlju | 1197, 1782 | 264°17'53" | 239°17'59" | | prema črta od državnega mejnika Oe 402 do romani na avstrijski meji SHS, ne do sredine potoka Kučeniča | Gruisla Klöckl Anton Sp. 950 | |
| II/403 | C,C | " | Kamen Oe na avstrijskem ozemlju, kamen SHS na jugoslovanskem ozemlju | 7147, 6658 | 262°58'03" | 264°45'00" | | | | |
| II/404 | " | " | " | 7212, 7818 | 111°50'16" | 123°37'35" | | | | |
| II/405 | " | " | " | 7148, 7057 | 243°53'25" | 236°34'07" | | | | |
| II/406 | " | " | " | 5465, 5021 | 120°32'00" | 124°43'25" | | | | |
| II/407 | B,B | " | " | 4548, 4632 | 193°53'12" | 133°11'45" | | | | |
| II/408 | C,C | " | " | 5568, 4988 | 207°27'53" | 221°18'55" | | svetovna potoka Kučeniča | Öffentl. Gut (Bach) Kutschentza Pöllen Pöllen Sp. 990 Sp. 476 | Tarna last (potok) Kučeniča Gerlinzi |
| II/409 | " | " | " | 4315, 5914 | 153°17'30" | 157°18'11" | | | | |
| II/410 | " | " | " | 9377, 9616 | 169°16'09" | 151°18'59" | | | | |
| II/411 | " | " | " | 8320, 7573 | 156°53'21" | 190°08'01" | | | | |
| II/412 | " | " | " | 7172, 5967 | 65°33'07" | 51°52'07" | | | | |
| II/413 | " | " | " | 10410, 10663 | 254°36'21" | 251°01'59" | | | | |
| II/414 | " | " | " | 7039, 7379 | 220°33'35" | 240°14'09" | | | | |
| II/415 | " | " | " | 9526, 9281 | 130°46'42" | 130°36'22" | | | | |
| II/416 | " | " | " | 10927, 11981 | 171°45'37" | 170°17'57" | | | | |
| II/417 | " | " | " | 8762, 9230 | 243°08'06" | 252°43'57" | | | | |
| II/418 | B,B | " | Kamen Oe na mejni točki, kamen SHS na jugoslovanskem ozemlju | 7237, 8642 | 11°44'35" | 239°27'16" | | prema črta od sredine potoka Kučeniča do državnega mejnika SHS, in Oe, do državnega mejnika Oe 419/8 | | |
| II/419 | C | " | na mejni točki | 2541, 3222 | 84°33'32" | 80°31'45" | | | | |
| II/420 | " | " | " | 484 | 178 | 34 | 01 | prema črta med državnimi mejniki | Engel Georg u. Nöth- buga Pöllen Sp. 319, | Gomboc Anton Gerlinzi |
| II/421 | " | " | " | 1007 | 121 | 07 | 16 | | | |
| II/422 | " | " | " | 1988 | 118 | 57 | 39 | | | |
| II/423 | " | " | " | 470 | 98°35'57" | 140°24'15" | | prema črta med državnimi mejniki Roma 423 in Oe 424 | | |
| II/424 | B,B | " | Kamen Oe na mejni točki, kamen SHS na jugoslovanskem ozemlju | 1247, 1356 | 350°06'46" | 346°17'06" | | prema črta od državnega mejnika Oe 423 do sredine potoka Kučeniča | | |

* Od predhodnega mejnega znaka v smeri kazalca ure, k sledečemu mejnemu znaku.
** Imena posestnikov, imena katastralnih občin in številke parcel so vpisane po stanju zemljiške knjige z dne 20. IV. 1923.

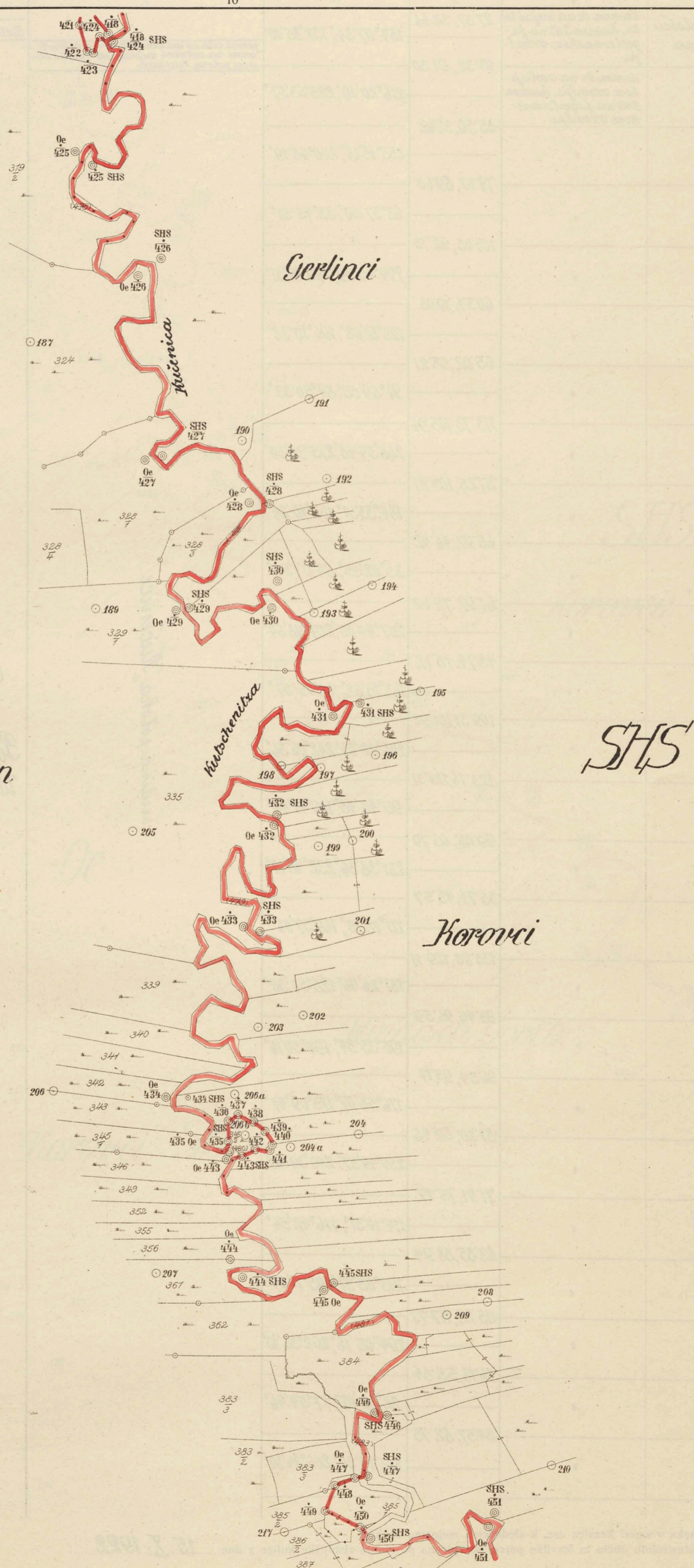
Horizontalna projekcija mejnega poteka
v merilu 1 : 2880.



| Mejni znak | | | | Horizontalno razdalje med mejnimi znaki (v metrih) | Horizontalni kot * | | | Mejo tvori | Imena mejnih posestnikov** katastralne občine in številke parcel | | | | |
|------------|-----|-------|-----------------------------|---|--------------------|------------------------|----|------------|---|---|--|---|---|
| štev. | tip | vrsta | lega v naravi | | o | i | n | | v Avstrijski republiki | v kraljevini Srbov, Hrvatov in Slovencev | | | |
| 1 | 2 | 3 | 4 | 5 | 6 | | | 8 | 9 | | | | |
| II/425 | SHS | C,C | Mejnika in plošči iz betona | Kamenček na avstrijskem ozemlju, kampan SHS na jugoslovanskem ozemlju | 85°07'58"41" | 111°00'27", 135°20'35" | | | sredina potoka, Kučénica | Offentl. Gut (Bach) Kutschentira Pöllen Sp. 476 | Javna last (potok) Kučénica Gerlinzi Korovci - | | |
| II/426 | " | " | " | " | 100°08'53"67" | 207°46'44", 216°10'32" | | | | | | | |
| II/427 | " | " | " | " | 133°64'143"23" | 114°24'21", 114°15'53" | | | | | | | |
| II/428 | " | B,B | " | " | 87°59'55"53" | 251°00'21", 253°19'55" | | | | | | | |
| II/429 | " | C,C | " | " | 95°46'95"39" | 54°26'49", 35°45'58" | | | | | | | |
| II/430 | " | " | " | " | 69°14'67"20" | 242°50'32", 252°48'00" | | | | | | | |
| II/431 | " | " | " | " | 89°60'106"41" | 237°31'53", 250°25'11" | | | | | | | |
| II/432 | " | " | " | " | 90°17'101"37" | 168°58'43", 152°09'29" | | | | | | | |
| II/433 | " | " | " | " | 76°37'84"93" | 157°23'20", 195°01'29" | | | | | | | |
| II/434 | " | " | " | " | 135°90'131"30" | 105°33'25", 112°46'27" | | | | | | | |
| II/435 | " | B,B | " | Kamenček na avstrijskem ozemlju, kampan SHS na mejni točki | 60°79'43"05" | 47°14'11", 43°57'26" | | | | | | prema črti od sredine potoka, Kučénica, med dvocrovnimi mejnikoma de 4/435 in de 4/433 do aršnega mejnika SHS 4/435 | |
| II/436 | " | C | Mejniki in plošči iz betona | na mejni točki | 22°25'14"57" | 239°53'06", 236°57'48" | | | | | | prema črti med dvocrovnimi mejniki | Kosednar Miha Korovci |
| II/437 | " | " | " | " | 8'22" | 236 | 41 | 15 | | | | | |
| II/438 | " | " | " | " | 12'63" | 196 | 19 | 44 | | | | | |
| II/439 | " | " | " | " | 10'68" | 207 | 23 | 25 | | | | | |
| II/440 | " | " | " | " | 11'11" | 233 | 33 | 48 | | | | | |
| II/441 | " | " | " | " | 4'28" | 64 | 38 | 13 | | | | | |
| II/442 | " | " | " | " | 10'51" | 340°56'22", 154°33'19" | | | prema črti med dvocrovnimi mejnikoma 4/442 in SHS 4/443 | | | | |
| II/443 | SHS | B,B | " | Kamenček na avstrijskem ozemlju, kampan SHS na mejni točki | 22°15'10"71" | 107°25'23", 295°35'59" | | | prema črti od aršnega mejnika SHS 4/443 do aršnega mejnika de 4/442 do sredine potoka, Kučénica | | | | |
| II/444 | " | C,C | " | " | 72°54'88"19" | 110°10'27", 93°42'32" | | | sredina potoka, Kučénica | Offentl. Gut (Bach) Kutschentira Pöllen Sp. 481 | Javna last (potok) Kučénica Korovci - | | |
| II/445 | " | " | " | " | 71°67'66"16" | 223°55'35", 244°07'09" | | | | | | | |
| II/446 | " | " | " | " | 96°69'103"71" | 219°32'03", 219°37'36" | | | | | | | |
| II/447 | " | B,B | " | " | 49°51'46"18" | 233°46'57", 236°33'30" | | | | | | prema črti od sredine potoka, Kučénica, med dvocrovnimi mejnikoma de 4/446 in SHS 4/446 do aršnega mejnika de 4/447 | |
| II/448 | " | CCC | " | na mejni točki | 15°13'24"77" | 130°53'10", 127°29'55" | | | | | | prema črti med dvocrovnimi mejniki | Krollner Theresia u. Franz Pöllen Sp. 383/2,3 |
| II/449 | " | " | " | " | 19'81" | 93°57'16", 99°15'13" | | | prema črti med dvocrovnimi mejnikoma 4/449 in de 4/450 | Boglari Alois u. Lucilia Pöllen Sp. 385/2 | | | |

* Od predhodnega mejnega znaka v smeri kazalca ure, k sledečemu mejnemu znaku.
** Imena posestnikov, imena katastralnih občin in številke parcel so vpisane po stanju zemljiške knjige z dne 15. X. 1922.

Horizontalna projekcija mejnega poteka
v merilu 1 : 2880.

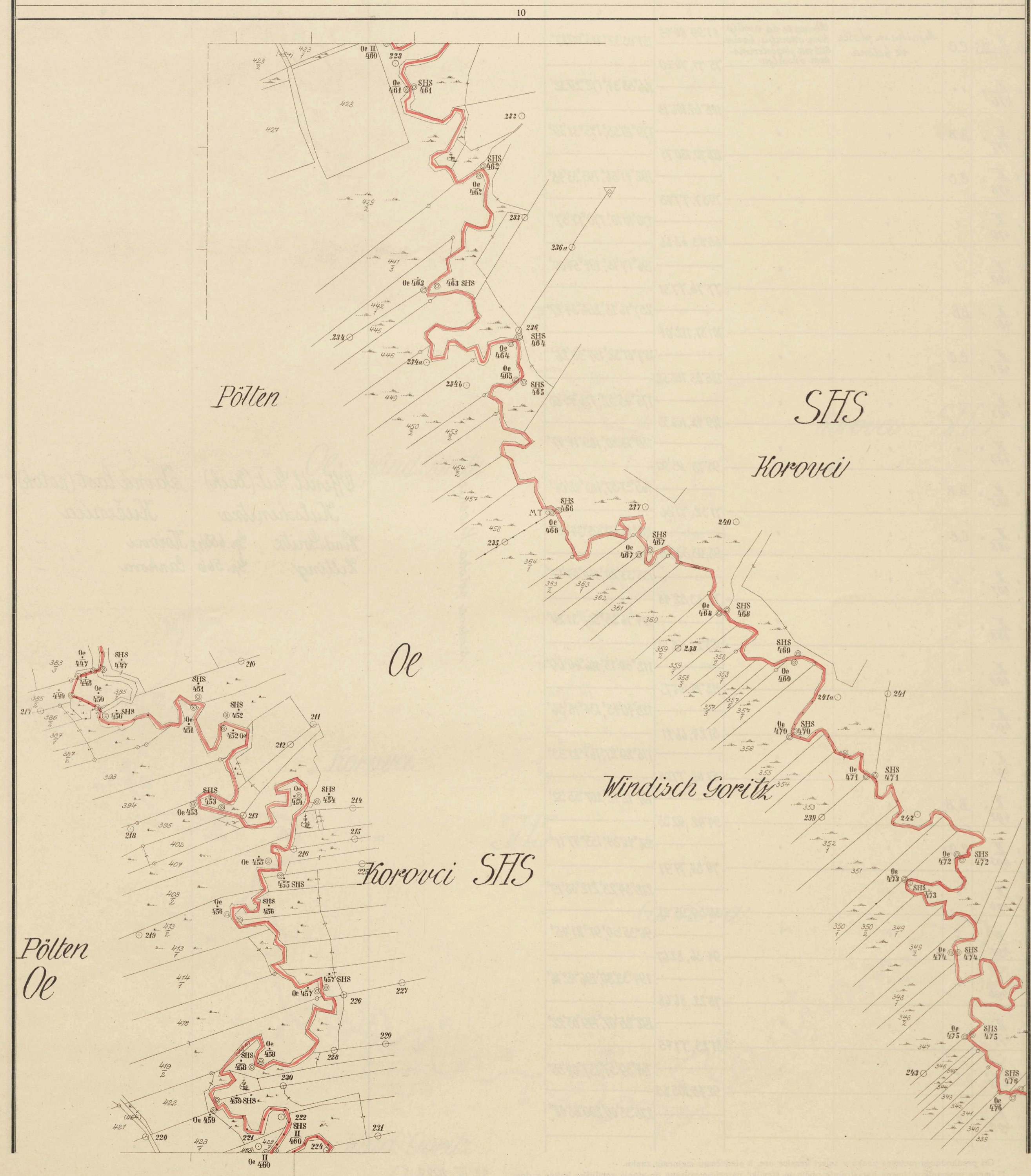


| Mejni znak | | | | Horizontalno razdalje med mejnimi znaki (v metrih) | Horizontalni kot* | Mejo tvori | Imena mejnih posestnikov** katastralne občine in številke parcel | |
|------------|---------|-----------------------------|---|--|----------------------------|------------|--|--|
| štev. | tip | vrsta | lega v naravi | | | | v Avstrijski republiki | v kraljevini Srbov, Hrvatov in Slovencev |
| 1 | 2 | 3 | 4 | 5 | 6 | 7 | 8 | 9 |
| Oe II 430 | SHS B.B | Mejniha in plošči iz betona | Kamen Oe na meju toki. Kamen SHS na jugogolovanskem ozemlju | 27 37, 38 66 | 154° 07' 34", 137° 35' 00" | | Pöllen, Schilli Mathias u. Anna, Gp. 434 | |
| | | | | 93 32, 91 30 | 216° 20' 10", 223° 53' 57" | | | |
| | | | Kamen Oe na avstrijskem ozemlju, Kamen SHS na jugogolovanskem ozemlju | 35 50, 32 62 | 255° 48' 18", 240° 48' 19" | | | |
| | | | | 79 10, 89 60 | 63° 37' 50", 83° 45' 51" | | | |
| | | | | 103 02, 92 73 | 299° 45' 39", 299° 48' 51" | | | |
| | | | | 69 37, 79 03 | 192° 51' 08", 196° 10' 38" | | | |
| | | | | 65 02, 58 21 | 91° 59' 55", 84° 54' 33" | | | |
| | | | | 713 73, 105 96 | 268° 54' 48", 275° 39' 59" | | | |
| | | | | 87 25, 104 21 | 184° 33' 51", 183° 10' 24" | | | |
| | | | | 65 97, 46 42 | 85° 02' 45", 84° 07' 55" | | | |
| | | | | 64 97, 74 69 | 207° 44' 00", 207° 48' 54" | | | |
| | B.B | | | 48 74, 48 12 | 163° 15' 52", 160° 05' 07" | | | |
| | C.C | | | 109 31, 101 94 | 246° 00' 03", 242° 06' 36" | | | |
| | | | | 123 76, 124 31 | 95° 40' 48", 100° 41' 44" | | | |
| | | | | 99 05, 93 79 | 231° 38' 36", 232° 48' 14" | | | |
| | | | | 35 74, 43 57 | 171° 08' 30", 169° 57' 06" | | | |
| | | | | 133 90, 129 71 | 131° 26' 46", 128° 50' 30" | | | |
| | B.B | | | 93 45, 96 59 | 190° 35' 34", 194° 50' 16" | | | |
| | C.C | | | 96 54, 95 77 | 176° 54' 07", 173° 09' 47" | | | |
| | | | | 87 20, 80 45 | 239° 49' 57", 240° 39' 48" | | | |
| | | | | 71 91, 75 77 | 114° 19' 51", 116° 42' 56" | | | |
| | | | | 83 85, 88 94 | 193° 05' 31", 195° 11' 04" | | | |
| | | | | 115 28, 117 77 | 294° 05' 16", 292° 35' 10" | | | |
| | B.B | | | 56 13, 55 84 | 82° 30' 02", 77° 54' 46" | | | |
| | C.C | | | 84 57, 82 75 | 203° 14' 30", 205° 34' 30" | | | |
| | | | | | | | | |

rudina potoka, Kučenicice

Öffentl. Gut (Bach) Kutschentza Pöllen Gp. 434
 Tarna last (potok) Kučenicica Horovci Gp. 658/1

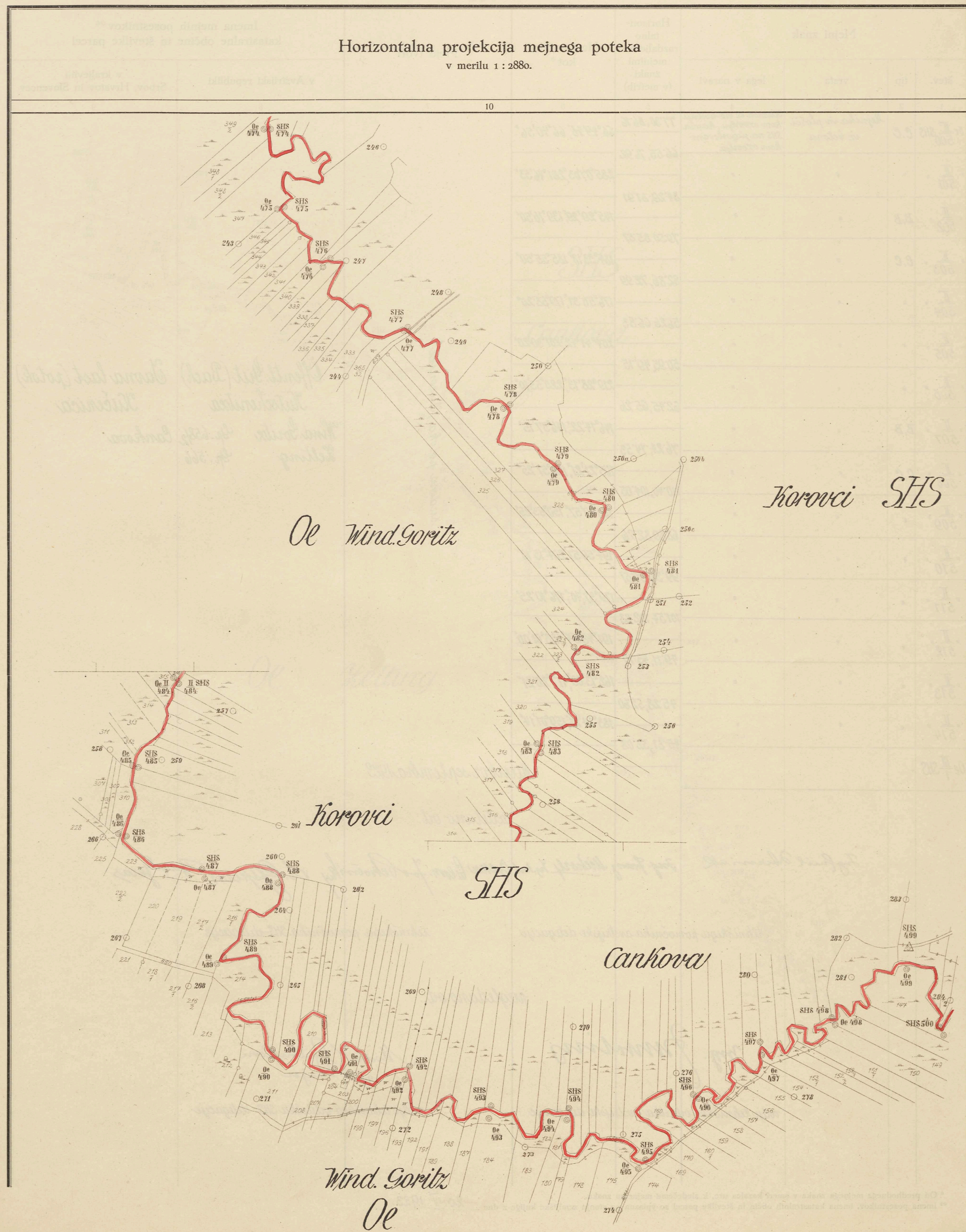
Horizontalna projekcija mejnega poteka
 v merilu 1 : 2880.



* Od predhodnega mejnega znaka v smeri kazalca ure, k sledečemu mejnemu znaku.
 ** Imena posestnikov, imena katastralnih občin in številke parcel so vpisane po stanju zemljiške knjige z dne 15. X. 1922.

| Mejni znak | | | | Horizon- talno razdalje med mejnimi znaki (v metrih) | Horizontalni kot* | Mejo tvori | Imena mejnih posestnikov** katastralne občine in številke parcel | |
|------------|-----|-------|-----------------------------|--|------------------------|--------------------------|--|---|
| številka | tip | vrsta | lega v naravi | | | | v Avstrijski republiki | v kraljevini Srbov, Hrvatov in Slovencev |
| II-475 | SHS | C,C | Mejnikarni plošči iz betona | 81'99, 80'45 | 151°03'32", 145°00'27" | Aradina potoka, Kručnica | Offentl. Gut (Bach) Kutschemitza Wind Goritz Kelling | Tarna last (potok) Kručnica Korovci Cankova |
| II-476 | " | " | " | 75'71, 70'60 | 166°58'34", 173°29'32" | | | |
| II-477 | " | " | " | 105'64, 106'73 | 179°19'55", 175°31'39" | | | |
| II-478 | B,B | " | " | 128'70, 130'75 | 192°41'56", 193°33'43" | | | |
| II-479 | C,C | " | " | 79'87, 77'43 | 170°10'10", 170°17'37" | | | |
| II-480 | " | " | " | 65'53, 68'66 | 196°17'18", 194°54'00" | | | |
| II-481 | " | " | " | 77'76, 77'51 | 257°16'13", 256°34'27" | | | |
| II-482 | BB | " | " | 101'81, 112'04 | 157°01'32", 157°50'26" | | | |
| II-483 | C,C | " | " | 105'03, 108'52 | 175°45'52", 176°45'00" | | | |
| II-484 | " | " | " | 100'42, 106'33 | 189°13'20", 189°14'47" | | | |
| II-485 | " | " | " | 95'78, 93'90 | 165°27'37", 163°42'04" | | | |
| II-486 | B,B | " | " | 71'32, 71'36 | 106°13'43", 103°34'15" | | | |
| II-487 | C,C | " | " | 98'98, 83'93 | 155°33'20", 160°54'07" | | | |
| II-488 | " | " | " | 75'23, 82'48 | 307°46'58", 307°31'29" | | | |
| II-489 | " | " | " | 103'21, 102'53 | 112°50'13", 116°40'09" | | | |
| II-490 | " | " | " | 112'75, 106'73 | 128°40'45", 134°18'56" | | | |
| II-491 | " | " | " | 81'24, 66'21 | 178°29'27", 176°21'33" | | | |
| II-492 | B,B | " | " | 57'02, 77'05 | 197°12'42", 207°55'32" | | | |
| II-493 | C,C | " | " | 94'42, 92'35 | 156°46'34", 155°47'11" | | | |
| II-494 | " | " | " | 79'84, 79'71 | 212°34'23", 212°08'19" | | | |
| II-495 | " | " | " | 88'59, 95'21 | 96°35'50", 91°21'45" | | | |
| II-496 | " | " | " | 94'36, 82'67 | 194°33'30", 196°42'16" | | | |
| II-497 | " | " | " | 78'22, 86'68 | 192°25'07", 199°05'22" | | | |
| II-498 | " | " | " | 81'23, 77'45 | 164°39'57", 157°04'53" | | | |
| II-499 | " | " | " | 92'45, 105'65 | 278°33'00", 290°28'00" | | | |

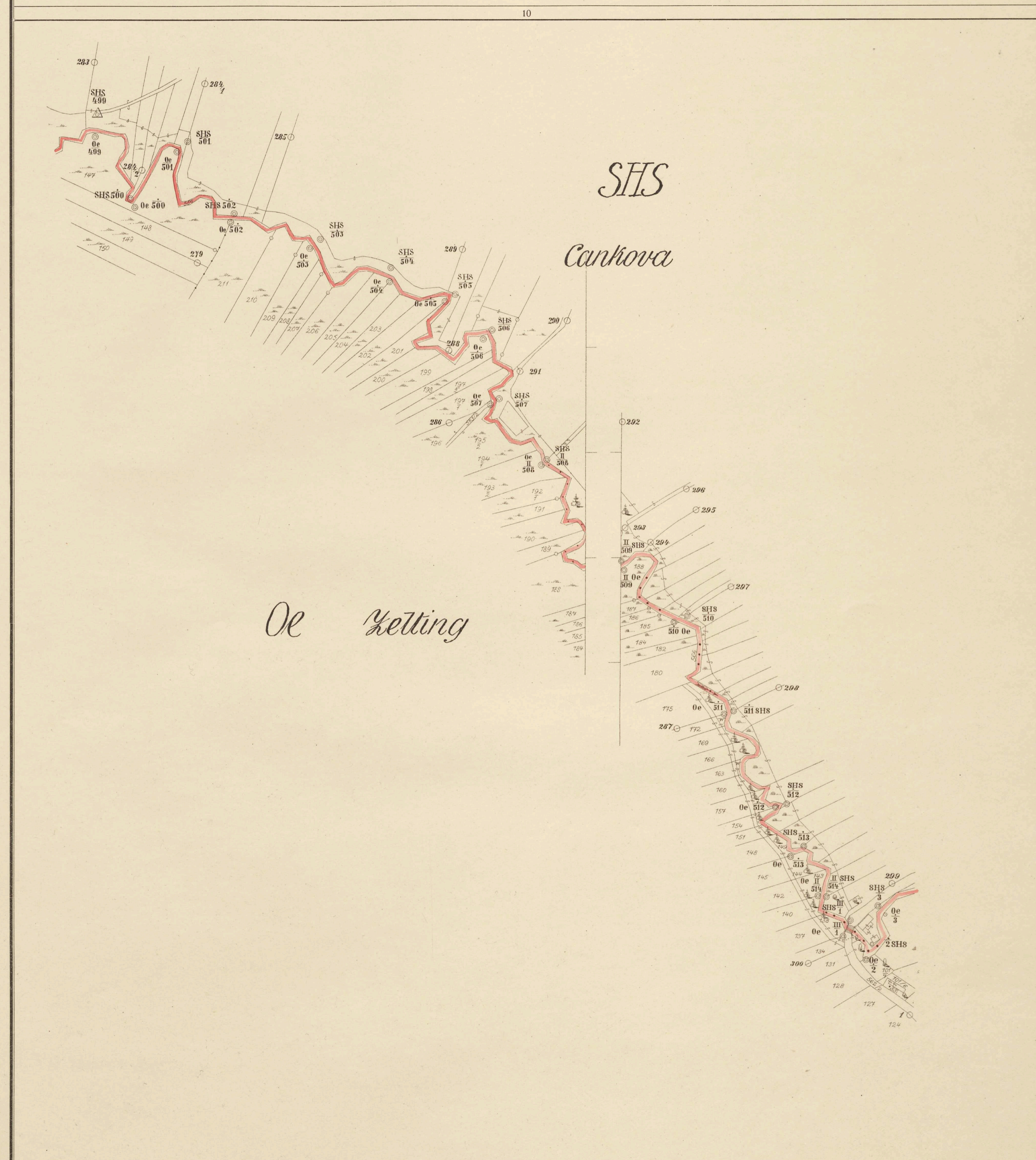
* Od predhodnega mejnega znaka v smeri kazalca ure, k sledečemu mejnemu znaku.
 ** Imena posestnikov, imena katastralnih občin in številke parcel so vpisane po stanju zemljiške knjige z dne 24. IV. 1923.



| Mejni znak | | | | Horizont- talno razdalje med mejnimi znaki (v metrih) | Horizontalni kot* | Mejo tvori | Imena mejnih posestnikov** katastralne občine in številke parcel | |
|-----------------|------|--------------------------------|--|--|------------------------|------------|---|---|
| štev. | tip | vrsta | lega v naravi | | | | v Avstrijski republiki | v kraljevini Srbov, Hrvatov in Slovencev |
| 1 | 2 | 3 | 4 | 5 | 6 | 7 | 8 | 9 |
| Oe I SHS 500 | C.C. | Mejnika in plošči iz betona | Kamenček na avstrijski kraj označuje, kamor SHS na jugoslovansko- kraj označuje | 77'30, 86'16" | 66°49'48", 66°40'56" | | | |
| " I 501 | " | " | " | 66'55, 76'92" | 285°07'03", 287°46'53" | | | |
| " I 502 | B.B. | " | " | 84'29, 81'91" | 145°29'29", 139°16'50" | | | |
| " I 503 | C.C. | " | " | 79'50, 85'37" | 184°23'13", 185°55'50" | | | |
| " I 504 | " | " | " | 82'86, 72'99" | 176°50'31", 179°58'20" | | | |
| " I 505 | " | " | " | 56'26, 66'83" | 204°41'42", 201°30'20" | | | |
| " I 506 | " | " | " | 50'95, 49'15" | 219°28'13", 220°53'10" | | | |
| " I 507 | B.B. | " | " | 62'45, 65'26" | 146°14'22", 146°57'15" | | | |
| " I 508 | C.C. | " | " | 76'24, 74'53" | 195°21'21", 196°57'25" | | | |
| " I 509 | " | " | " | 710'40, 104'05" | 160°49'57", 150°53'25" | | | |
| " I 510 | " | " | " | 68'89, 82'26" | 194°50'57", 204°15'10" | | | |
| " I 511 | " | " | " | 99'38, 99'37" | 179°37'40", 176°10'25" | | | |
| " I 512 | " | " | " | 101'54, 102'23" | 191°43'54", 188°01'00" | | | |
| " I 513 | " | " | " | 49'11, 43'10" | 162°13'03", 177°20'21" | | | |
| " I 514 | " | " | " | 45'28, 52'60" | 183°34'21", 159°01'14" | | | |
| Oe III SHS | | | | 45'51, 32'08" | | | | |

Memorandum septembra 1922.
izdelano od:
Ing. Franz Mikschl, Ing. Karl Opatow, Gen. Ing. Petrovitsky, A. Gspan, Barykera
tehniškega pomočnika avstrijske delegacije tehniškega pomočnika SHS-delegacije
pregledano od:
Ing. Jummelin Mirko Janković
vodje tehniškega oddelka avstrijske delegacije gšt. major
vodje tehniškega oddelka SHS-delegacije

Horizontalna projekcija mejnega poteka
v merilu 1 : 2880.



* Od predhodnega mejnega znaka v smeri kazalca ure, k sledečemu mejnemu znaku.
** Imena posestnikov, imena katastralnih občin in številke parcel so vpisane po stanju zemljiške knjige z dne 20. IV. 1923.