

Komisija za razmejitev med Avstrijo in Kraljevino Srbov, Hrvatov in Slovencev.

POPIS IN PLAN MEJE

med

Avstrijsko Republiko

in

Kraljevino Srbov, Hrvatov in Slovencev

Sekcija III

Komisija za razmejitev med Avstrijo in Kraljevino Srbov, Hrvatov in Slovencev.

POPIS IN PLAN MEJE

med

Avstrijsko Republiko

in

Kraljevino Srbov, Hrvatov in Slovencev

Sekcija III

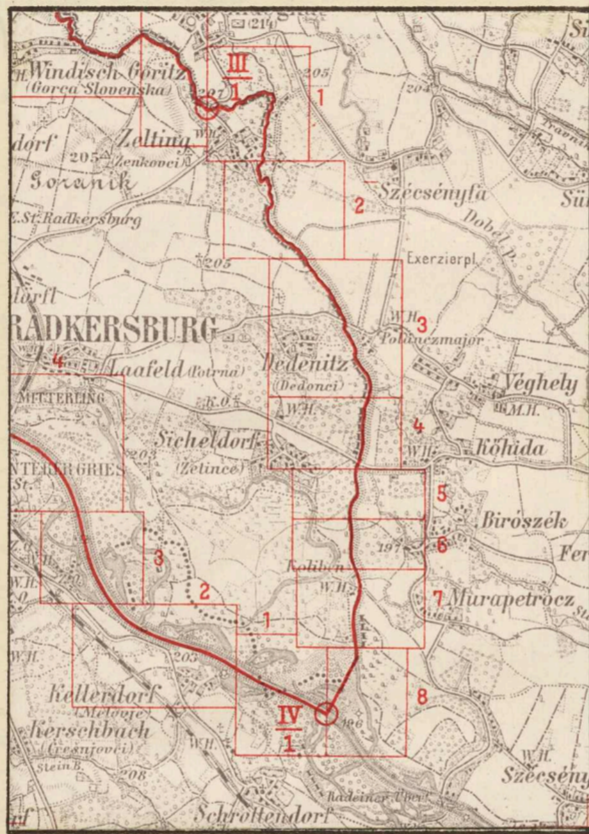
Sekcija III

I. Člen 27, paragraf 4, odstavki 8, 10 in 11 St. Germainške pogodbe označuje mejo v sekciji III na sle. deč način:

Od točke, kjer se Mura dotika stare meje iz leta 1867 med Avstrijo in Madžarsko, 5 km približno jugo-vzhodno Radgone (Radkersburg), proti severu in do točke, ki naj se dotiči vzhodno kote 400 Težeče približno 16 km severno Radgone:

„stara meja iz leta 1867 med Avstrijo in Madžarsko“

II. Potek nove meje med obema državama – kakor je označen v naslednjem popisu – je bil končno, veljavno določen po komisiji z odločbami člena VIII zapisnika števil 28 od 27. aprila 1921 in člena II za zapisnika števil 41 od 3. maja 1922 na podlagi črte sporazumno predlagane po delegatih interesiranih držav:



III. Priloženi dokumenti označujejo za sekcijo III točno:

- postavljene mejne znake,
- poteki
- topografske detajle vzdolž tega poteka,
- detajliran popis meje, kakor jo je komisija določila na terenu.

Delegat republike Avstrije:

Eduard Steyrer
Oberstleutnant
A. P.

Delegat Kraljevine Srbov Hrvatov in Slovencev:

Ante Plivetić
Generaal
A. P.

Delegat Kraljevine Italije:

Enrico Calma
Maggiore
A. P.

Delegat Kraljevine Velike Britanije:

J. A. Craven
Colonel
A. P.

Delegat republike Francije:

André Jocard
Commandant
A. P.

Splošne opombe.

Nova meja med avstrijsko republiko in kraljevino Srbov, Hrvatov in Slovencev je bila razdeljena v sekcije, katere so bile, počemši od tromeje pri Tauki, označene z zaporednimi številkami I do XXVII. V vsaki sekciji so se mejni znaki označevali z zaporednimi arabskimi številkami, tako da ima vsak mejni znak poleg napisa Oe in SHS še številko sekcije in mejnega znaka v obliki ulomka $\frac{I}{10}$, $\frac{II}{25}$, $\frac{XI}{126}$ i. t. d.

Ti mejni znaki stojijo praviloma na mejni črti, izjema poleg nje.

Ako teče državna meja po sredini kake ceste, pota, jarka, reke ali potoka, je označena na obeh straneh ali z dvojnimi nasprotnimi znaki, ki imajo le en napis (Oe ali SHS), ali z znaki, ki so postavljeni menjaje se na desni in na levi strani mejne črte.

Navadni mejni znaki so v popisu meje zaznamovani v predelku 1 z rimsko in arabsko številko, dvojni mejni znaki pa še s pristavkom Oe in SHS.

Mejniki so postavljeni v sledečih oblikah:

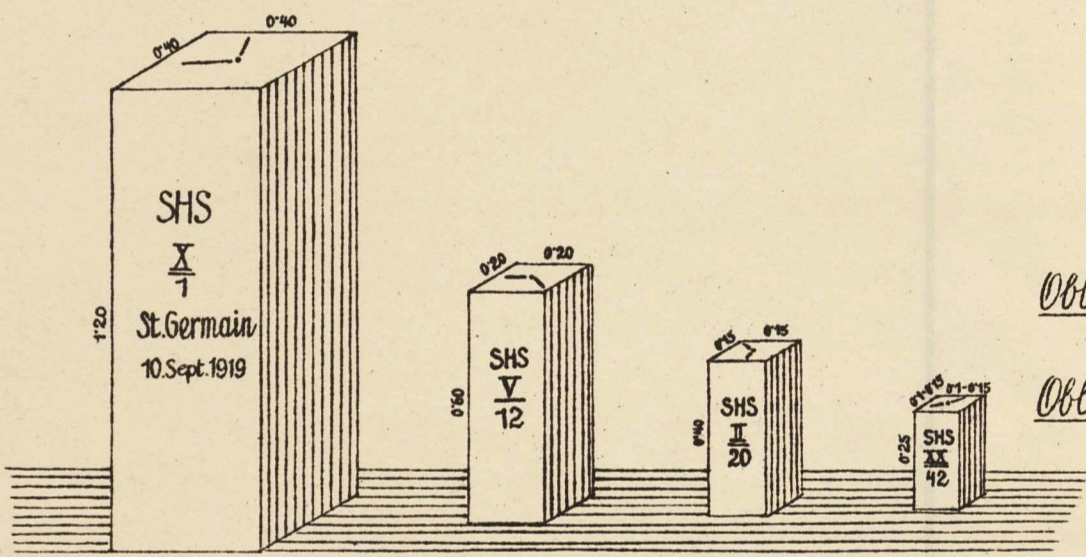
Monumenti,

na tromeje pri Tauki (sekcija I) in na Peči (sekcija XXVII).

Mejni kamni

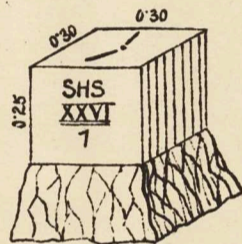
iz betona, granita ali mramorja.

Oblika A

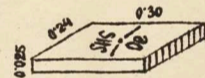


plošče,

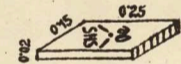
Oblika A



Oblika B




Oblika C

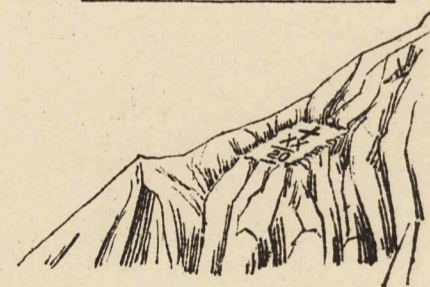


Kamni najdeni in obdelani na mestu.

v skalovju, izdelani iz surovo obtesanih kamnov.



Križi v skalah.



Uporabile so se:

Oblika A:

1. pri začetku vsake sekcije,
2. na točkah, kjer se meja med dvema sodnima okrajema dotika državne meje,
3. tam, kjer preseka državno mejo kaka državna ali okrajna cesta, kaka železnica ali reka.

Oblika B:

1. na točkah državne meje, od katerih se odvaja meja med dvema političnima ali katastralnima občinama,
2. na vseh važnih lomiščih in preglednih točkah meje,
3. na točkah, kjer presekajo državno mejo občinska pota ali potoki.




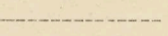
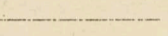
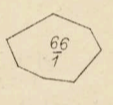
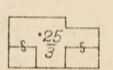

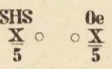










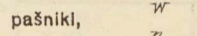







Oblika C:


na vseh ostalih lomiščih meje.

Oblika D:

na visokih planinah, na težko dostopnih mestih.

POJASNITEV ZNAKOV:

- Državna meja, 
- občinska meja, 
- posestna ali kulturna meja, 
- meja, ki se ni dala določiti v naravi, 
- sporna meja, 
- zemljiška parcela 
- stavbna parcela (zidane ali lesene stavbe), 
- Znaki državne meje, 
- dvojni znaki državne meje, 
- mejniki privatne posesti, 
- kilometerski kamni, 
- trigonometrijske točke, 
- točka glavnega ali stranskega poligona, 
- križi, 
- pokopališča, 
- Njive brez vsake označbe, 
- travniki, 
- sadovnjaki, zelenjaki in cvetlični vrtovi, 
- vinogradi, 
- pašniki, 
- planine, 
- gozdovi
 - igličasti, 
 - listnati, 
 - mešani, 
- rtbniki, po lastnem imenu, 
- nerodovitno, 
- močvirja, 



Merilo 1:2880

Mejni znak				Horizontalno razdalje med mejnimi znaki (v metrih)	Horizontalni kot *	Mejo tvori	Imena mejnih posestnikov** katastralne občine in številke parcel	
štev.	tip	vrsta	lega v naravi				v Avstrijski republiki	v kraljevini Srbov, Hrvatov in Slovencev
1	2	3	4	5	6	7	8	9
Oe II SHS 514		Mejni znak in ploščici iz betona	Oe na avstrijskem vrtu, skem vseh in SHS na južno slovozemlju	45:57, 52:15				
III 1	AA	"	"	31:18, 30:16	167°05'30", 182°40'47"			
III 2	CC	"	"	46:37, 36:37	67°33'30", 52°02'15"			
III 3	CC	"	"	51:27, 59:70:6	217°00'10", 233°22'42"			
III 4	CC	"	"	28:90, 27:96	270°44'50", 271°00'28"			
III 5	CC	"	"	13:48, 14:05	138°34'20", 137°25'35"			
III 6	CC	"	"	57:91, 59:73	152°13'50", 152°16'30"			
III 7	CC	"	"	47:13, 48:29	261°16'20", 259°34'01"			
III 8	CC	"	"	55:04, 55:52	74°55'20", 73°09'00"			
III 9	CC	"	"	60:61, 56:04	167°11'30", 162°22'56"			
III 10	CC	"	"	99:37, 103:93	203°53'50", 215°38'43"			
III 11	CC	"	"	29:85, 24:39	215°23'20", 200°44'00"			
III 12	CC	"	"	56:26, 48:01	115°21'10", 119°25'55"			
III 13	CC	"	"	71:50, 69:29	225°35'10", 230°22'37"			
III 14	CC	"	"	55:14, 65:92	138°05'20", 130°31'38"			
III 15	CC	"	"	70:47, 64:23	271°27'40", 261°37'50"			
III 16	CC	"	"	80:34, 81:56	120°19'25", 123°07'30"			
III 17	CC	"	"	57:95, 69:34	268°08'25", 259°51'30"			
III 18	CC	"	"	65:36, 67:73	224°00'10", 228°48'47"			
III 19	CB	"	"	20:49, 26:96	204°29'50", 210°06'13"			
III 20	CC	"	"	21:66, 20:49	137°58'35", 98°32'50"			
III 21	CC	"	"	62:47, 69:25	244°28'45", 234°08'27"			
III 22	CC	"	"	32:37, 34:33	80°35'10", 77°09'20"			
III 23	CC	"	"	36:30, 28:27	211°01'40", 212°01'45"			
III 24	CC	"	"	56:54, 46:16	184°42'40", 190°29'50"			

Srednja potaša Kucenica

Öffentliches Gut (Bach)
Kucenica
Zelling
Sp. 566

Javna last (potok)
Kucenica
Cankova

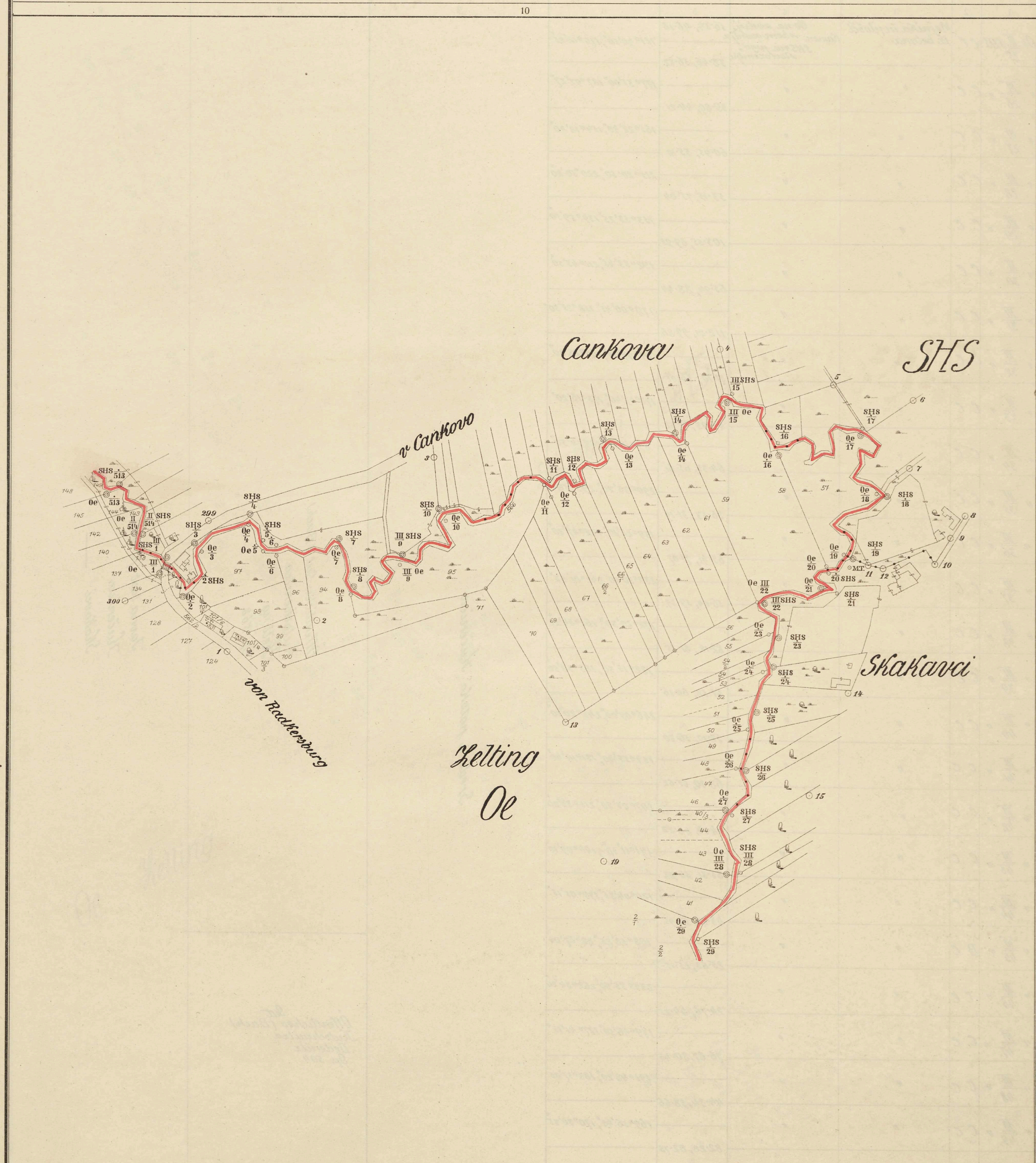
Öffentliches Gut (Bach)
Kucenica
Zelling
Sp. 568

Javna last (potok)
Kucenica
Skakovci

15. marca 1922

* Od predhodnega mejnega znaka v smeri kazalca ure, k sledečemu mejnemu znaku.
** Imena posestnikov, imena katastralnih občin in številke parcel so vpisane po stanju zemljiške knjige z dne

Horizontalna projekcija mejnega poteka
v merilu 1 : 2880.



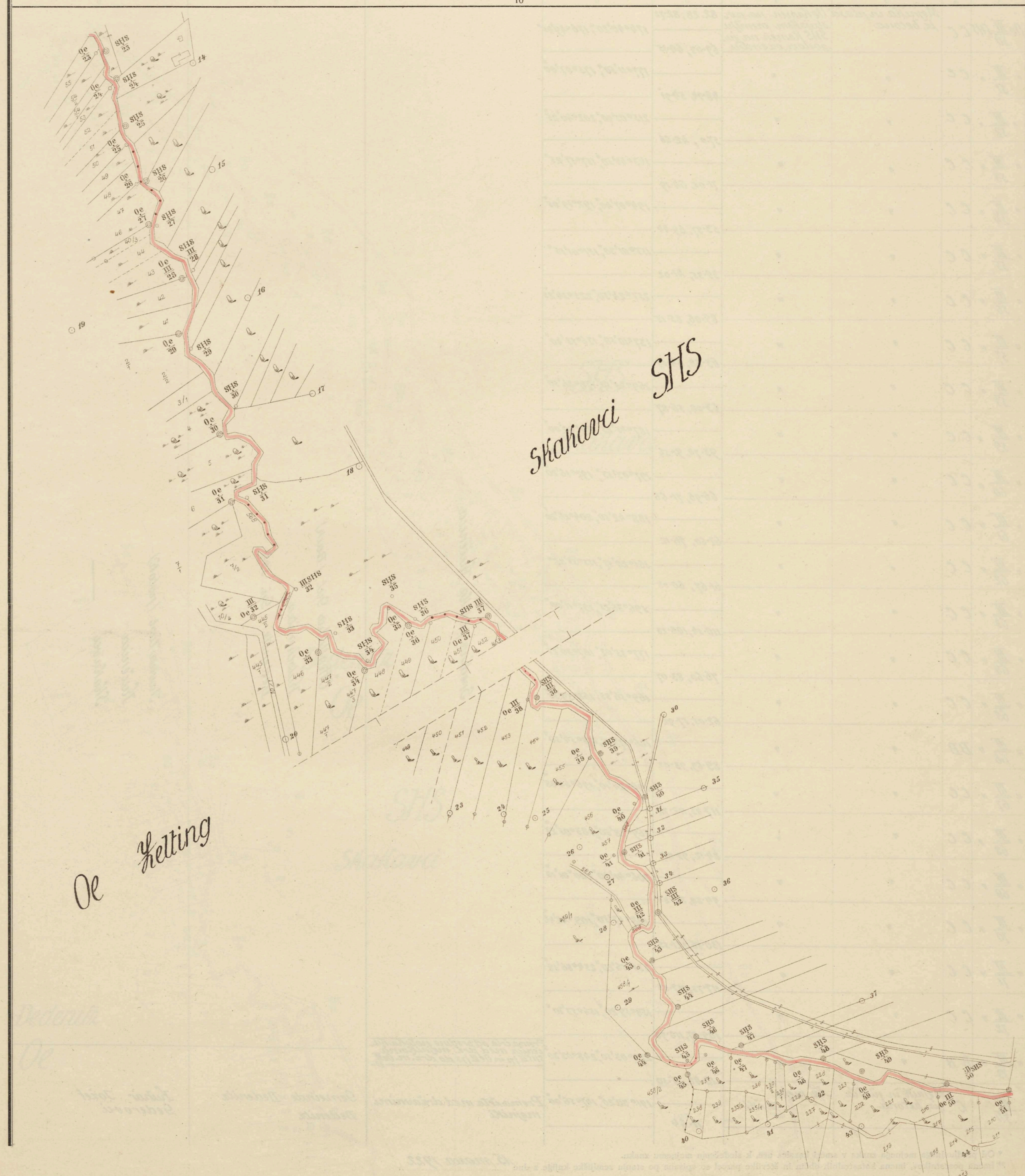
Mejni znak				Horizontalno razdalje med mejnimi znaki (v metrih)	Horizontalni kot *	Mejo tvori	Imena mejnih posestnikov** katastralne občine in številke parcel	
štev.	tip	vrsta	lega v naravi				v Avstrijski republiki	v kraljevini Srbov, Hrvatov in Slovencev
1	2	3	4	5	6	7	8	9
0e III	SHS	CC	Mejni znak iz belovna	56-54, 46-16	181°40'50", 170°12'25"	Srednja potokica Kucenica	Öffentliches Gut (Bach) Rutscheritzza Ketting Sp. 568	Zemlja last (potok) Kucenica Skaharzi
"	26	"	"	38-46, 56-32	177°55'00", 187°02'27"			
"	27	"	"	39-80, 44-21	165°22'40", 154°18'40"			
"	28	"	"	60-95, 55-10	215°20'30", 220°30'20"			
"	29	"	"	53-15, 75-04	153°53'25", 139°59'30"			
"	30	"	"	65-94, 88-44	192°33'45", 211°43'50"			
"	31	"	"	112-01, 99-86	179°00'45", 158°23'30"			
"	32	"	"	71-10, 56-01	129°09'30", 165°28'30"			
"	33	"	"	47-93, 41-32	172°49'40", 173°16'20"			
"	34	"	"	64-33, 65-61	89°18'19", 70°14'50"			
"	35	"	"	26-53, 31-19	290°33'20", 293°38'00"			
"	36	"	"	63-41, 71-07	139°26'10", 132°47'30"			
"	37	"	"	56-04, 59-39	230°50'00", 242°01'33"			
"	38	"	"	82-18, 81-85	172°20'30", 161°44'22"			
"	39	"	"	61-52, 60-16	182°15'30", 183°38'50"			
"	40	"	"	53-10, 56-30	246°09'00", 245°20'10"			
"	41	"	"	68-30, 65-62	134°35'40", 131°10'40"			
"	42	"	"	44-54, 46-22	207°03'30", 215°33'20"			
"	43	"	"	85-31, 50-92	171°41'30", 144°09'10"			
"	44	"	"	43-23, 52-92	120°04'35", 199°05'15"			
"	45	"	"	25-63, 25-15	108°53'25", 28°47'00"			
"	46	"	"	24-76, 44-25	233°35'30", 262°34'20"			
"	47	"	"	76-67, 80-45	179°46'30", 177°41'15"			
"	48	"	"	44-34, 38-66	191°48'20", 188°57'05"			
"	49	"	"	82-28, 82-73	169°56'40", 170°30'33"			

* Od predhodnega mejnega znaka v smeri kazalca ure, k sledečemu mejnemu znaku.
 ** Imena posestnikov, imena katastralnih občin in številke parcel so vpisane po stanju zemljiške knjige z dne 15. marca 1922.

15. marca 1922

Horizontalna projekcija mejnega poteka

v merilu 1 : 2880.



Mejni znak				Horizontalno razdalje med mejnimi znaki (v metrih)	Horizontalni kot*	Mejo tvori	Imena mejnih posestnikov** katastralne občine in številke parcel	
štev.	tip	vrsta	lega v naravi				v Avstrijski republiki	v kraljevini Srbov, Hrvatov in Slovencev
1	2	3	4	5	6	7	8	9
0e III 50	SHS CC		Mejnika in ploščo Oe kamena na avstrijskem ozemlju iz betona.	82.28, 82.71	174°40'20", 176°49'45"			
" III 51	CC	"	"	69.03, 60.15	177°11'50", 175°02'00"			
" III 52	CC	"	"	48.94, 54.91	215°05'00", 202°40'25"			
" III 53	CC	"	"	57.0, 42.66	143°44'50", 157°57'25"			
" III 54	CC	"	"	71.05, 64.19	194°07'40", 192°19'05"			
" III 55	CC	"	"	53.37, 69.44	155°01'30", 151°01'15"			
" III 56	CC	"	"	39.35, 41.02	251°24'50", 225°34'25"			
" III 57	CC	"	"	89.06, 85.15	137°10'50", 136°18'40"			
" III 58	CC	"	"	63.88, 64.07	169°48'50", 172°36'50"			
" III 59	CC	"	"	63.02, 56.87	187°45'25", 179°00'00"			
" III 60	CC	"	"	93.74, 91.54	197°03'55", 192°16'20"			
" III 61	CC	"	"	66.96, 71.66	188°42'50", 204°26'20"			
" III 62	CC	"	"	62.60, 76.12	161°20'57", 155°53'55"			
" III 63	CC	"	"	61.67, 60.03	196°36'25", 197°11'00"			
" III 64	CC	"	"	110.54, 108.23	177°35'02", 187°30'25"			
" III 65	CC	"	"	76.60, 83.07	169°56'35", 168°59'35"			
" III 66	BB	"	"	62.05, 57.92	186°57'40", 178°54'50"			
" III 67	CC	"	"	89.69, 93.02	196°24'10", 196°44'38"			
" III 68	CC	"	"	117.43, 112.78	169°28'50", 183°05'27"			
" III 69	CC	"	"	84.12, 93.05	206°41'20", 200°01'13"			
" III 70	CC	"	"	94.80, 82.84	103°47'50", 109°42'42"			
" III 71	CC	"	"	130.56, 721.55	235°16'20", 234°36'58"			
" III 72	CC	"	"	117.78, 117.53	158°59'20", 154°53'30"			
" III 73	BB	"	"	109.37, 118.98	222°03'50", 243°03'30"			
III 74	C		Mejniki in ploščica iz betona. Na mejni točki	10.48, 15.50	191°30'20", 147°56'00"			

Sredina potoka Tručevica

Öffentliches Gut (Bach)
Tručevica
Dederitz Sp. 594

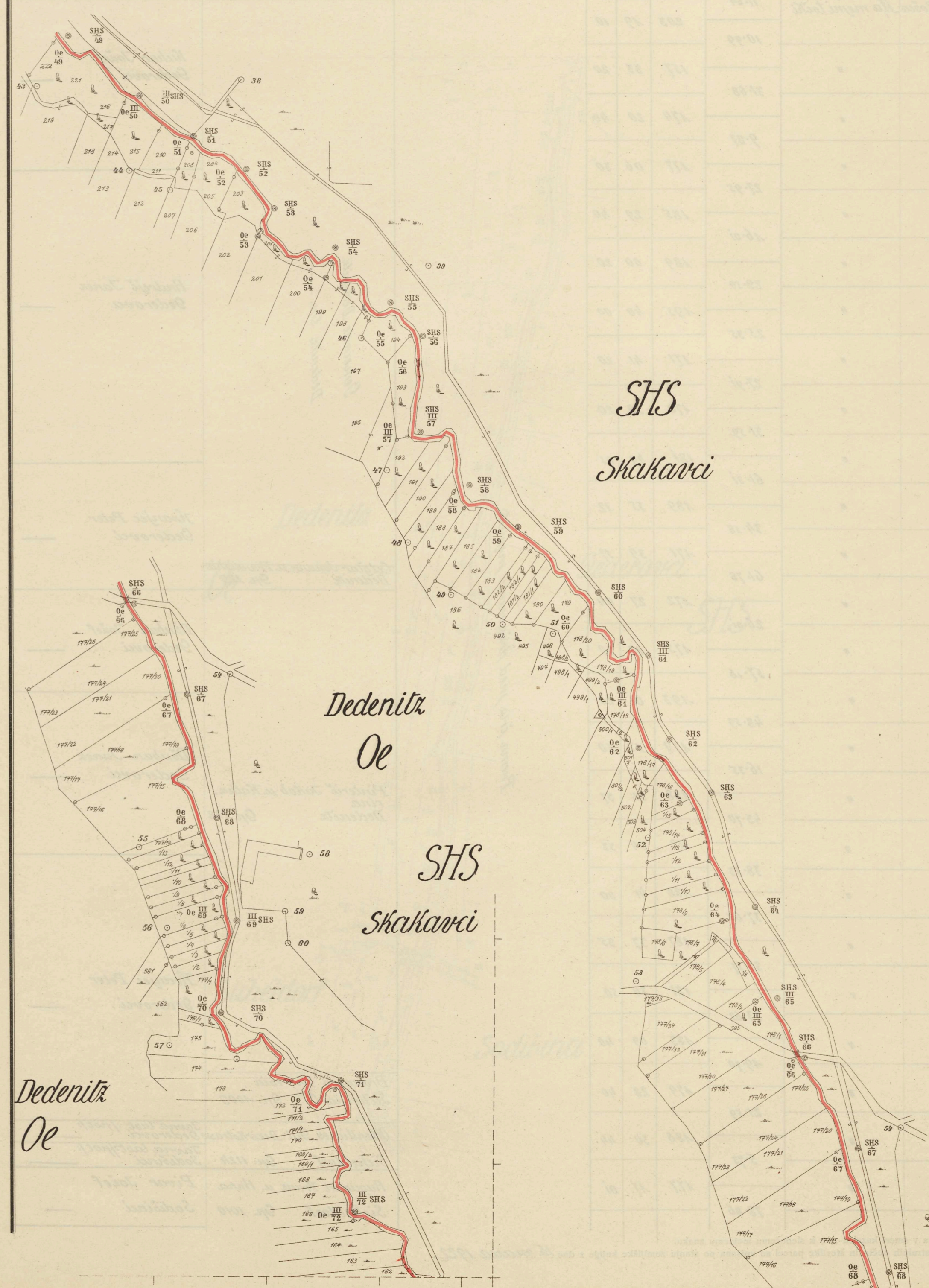
Zborna zast (potok)
Tručevica
Skakavci

Premarica od sredine potoka Tručevica med drž. mejo in državno mejo. Na III 73 do drž. meje. Na III 74 do drž. meje.

Gemeinde Dederitz Dederitz
Führer Jozef Gederovi

* Od predhodnega mejnega znaka v smeri kazalca ure, k sledečemu mejnemu znaku.
** Imena posestnikov, imena katastralnih občin in številke parcel so vpisane po stanju zemljiške knjige z dne 15. marca 1922.

Horizontalna projekcija mejnega poteka
v merilu 1 : 2880.



Mejni znak				Horizontalno razdalje med mejnimi znaki (v metrih)	Horizontalni kot*			Mejo tvori	Imena mejnih posestnikov** katastralne občine in številke parcel	
štev.	tip	vrsta	lega v naravi		o	i	v		v Avstrijski republiki	v kraljevini Srbov, Hrvatov in Slovencev
1	2	3	4	5	6			7	8	9
III/75	C	Mejnič in plošča iz betona	Na mejni točki	11.84	203	19	10			
III/76	C	"	"	10.99	157	33	20		Kuchar Jožef Gederovci	
III/77	C	"	"	31.68	174	20	40			
III/78	C	"	"	9.87	177	06	30			
III/79	C	"	"	27.95	185	29	40			
III/80	C	"	"	16.01	189	00	20			
III/81	C	"	"	29.10	195	40	00		Andrejč Janex Gederovci	
III/82	C	"	"	25.35	171	41	20			
III/83	C	"	"	27.91	170	50	20			
III/84	C	"	"	31.59	181	49	05			
III/85	C	"	"	61.31	189	55	12		Kravjec Peter Gederovci	
III/86	C	"	"	34.58	171	39	57			
III/87	C	"	"	61.78	172	27	04			
III/88	C	"	"	26.01	175	12	30		Džuban Jožef Gederovci	
III/89	C	"	"	57.16	175	12	30			
III/90	C	"	"	19.3	193	01	20			
III/91	C	"	"	48.59	179	12	30		Džuban Janex Gederovci	
III/92	C	"	"	16.35	188	32	37			
III/93	C	"	"	43.70	152	04	33			
III/94	C	"	"	38.83	188	41	00			
III/95	C	"	"	37.65	187	37	35			
III/96	C	"	"	33.57	181	34	50		Kravjec Peter Gederovci	
III/97	C	"	"	33.62	183	09	40			
III/98	C	"	"	19.70	179	28	40			
III/99	A	"	"	21.59	186	30	44			
III/99	A	"	"	5.73	177	17	01			
III/99	A	"	"	78.86						

Prema črta med državni mejniki

Savinca Dederič Dederič Gp. —

Cziglar Johann u. Pravišča Dederič Gp. 129

Pinterič Jakob u. Katha. rino Dederič Gp. 128

Braunegg Theresia Sicheldorf Gp. 1009

Öffentliches Gut: Bezirksstrasse Sicheldorf Gp. 1124

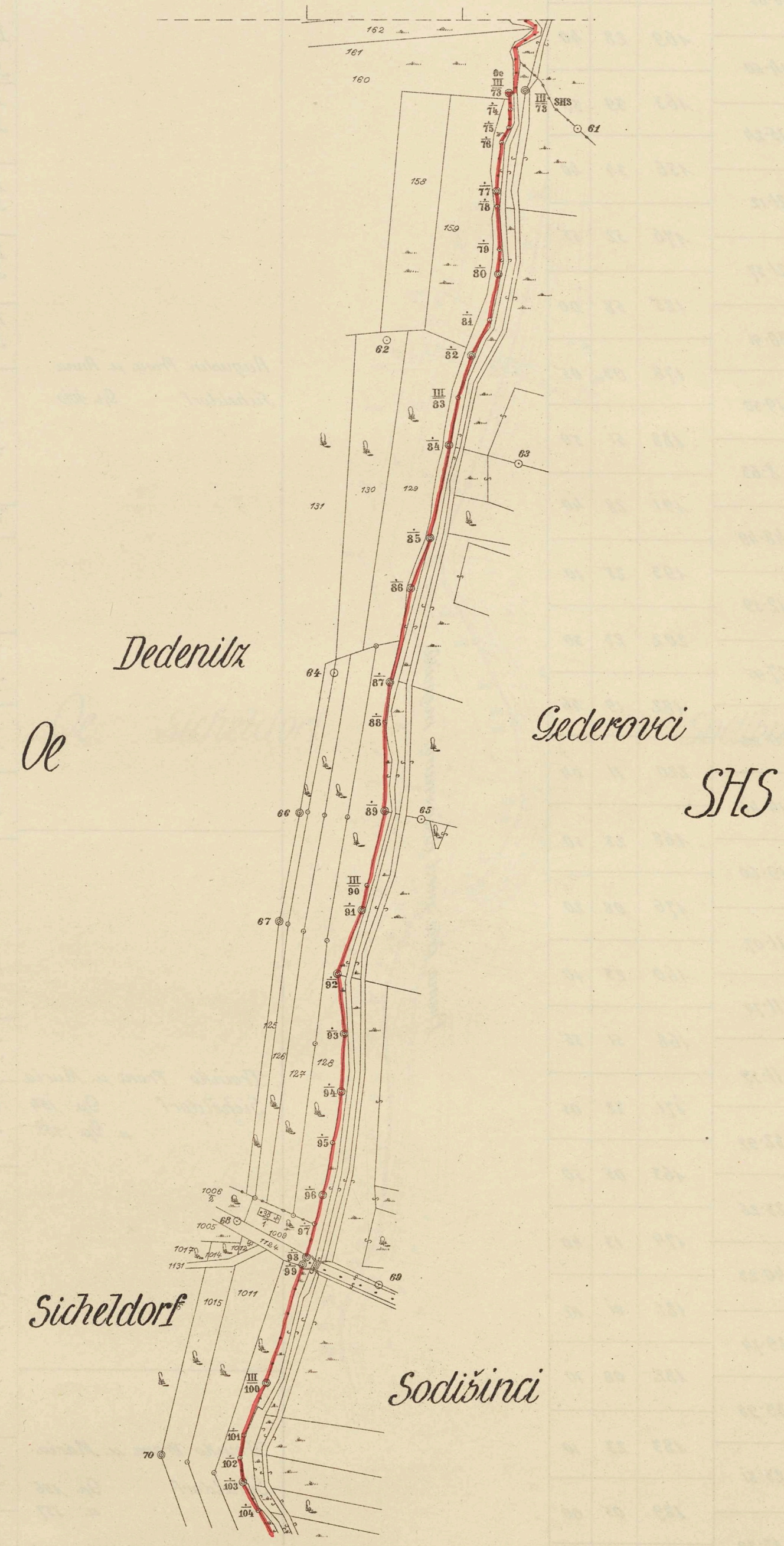
Augustin Brax u. Anna Sicheldorf Gp. 1010

Javna last: /pot./ Gederovci

Javna last: /pot./ Sodišinci

Pivar Jožef Sodišinci

Horizontalna projekcija mejnega poteka v merilu 1 : 2880.

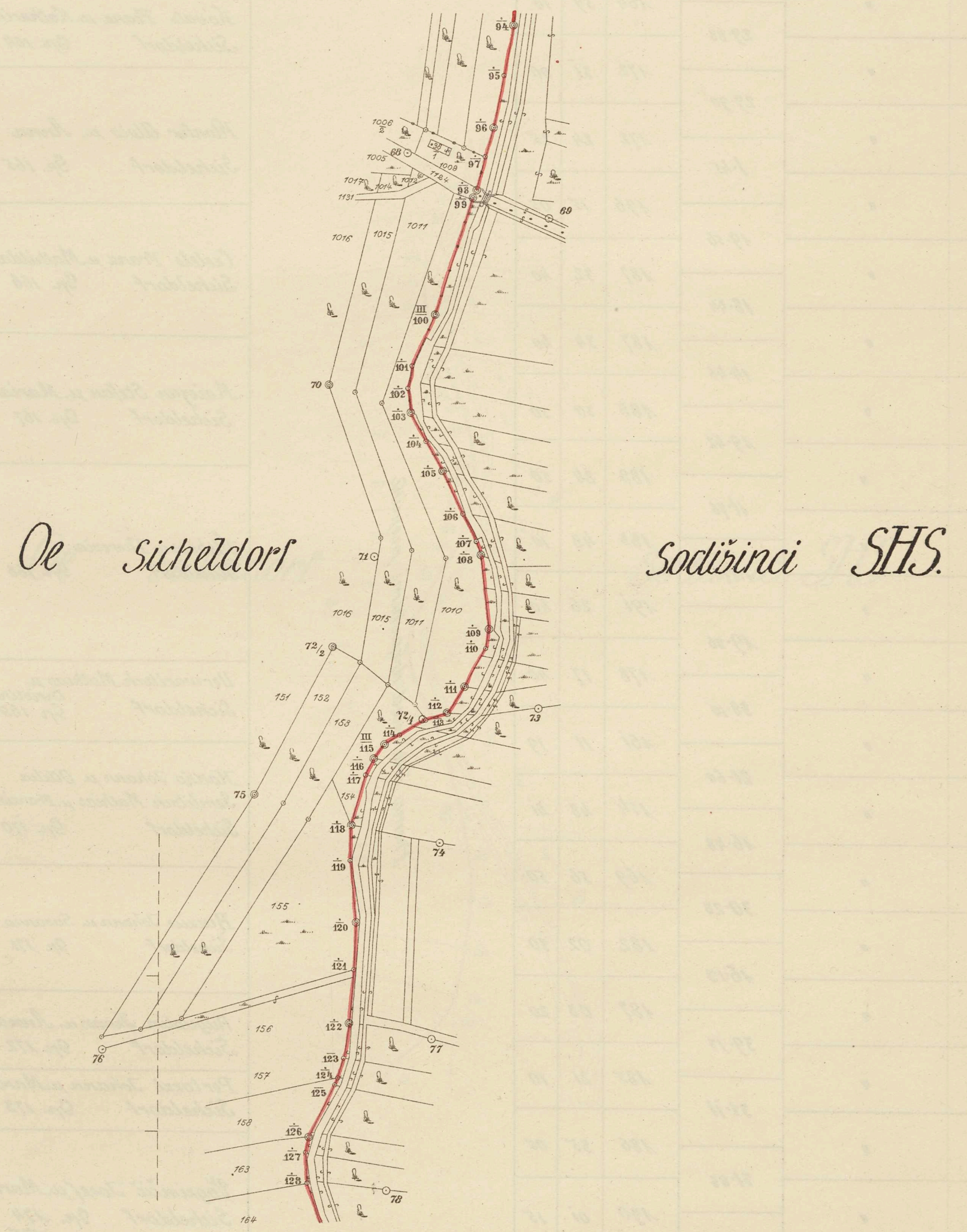


* Od predhodnega mejnega znaka v smeri kazalca ure, k sledečemu mejnemu znaku. ** Imena posestnikov, imena katastralnih občin in številke parcel so vpisane po stanju zemljiške knjige z dne 15. marca 1922.

Mejni znak				Horizontalno razdalje med mejnimi znaki (v metrih)	Horizontalni kot*			Mejo tvori	Imena mejnih posestnikov** katastralne občine in številke parcel	
štev.	tip	vrsta	lega v naravi		0	1	2		v Avstrijski republiki	v kraljevini Srbov, Hrvatov in Slovencev
1	2	3	4	5	6			7	8	9
III/100	C	Mejnič in plošča iz betona	Na mejni točki	27-26	184	43	05	Augustin Franz u. Anna Sicheltdorf Gp. 300	Damjan Jožef Sodišinci	—
III/101	C	"	"	36-65	169	28	40		Kocijan Ivan Sodišinci	—
III/102	C	"	"	14-50	163	39	30		Derzanič Jožef Sodišinci	—
III/103	C	"	"	15-24	156	34	40		Pinterič Stefan Sodišinci	—
III/104	C	"	"	21-12	176	52	55		Rogan Rudolf Sodišinci	—
III/105	C	"	"	21-37	185	58	00		Rogan Jožef Sodišinci	—
III/106	C	"	"	30-91	178	03	05		Vrečić Ivan Sodišinci	—
III/107	C	"	"	19-30	188	51	30		Gomboc Anton Sodišinci	—
III/108	C	"	"	8-63	191	28	40		Vejec Barbara Sodišinci	—
III/109	C	"	"	48-49	193	25	10		Rogan Jožef Sodišinci	—
III/110	C	"	"	12-59	202	23	30		Vrečić Ivan Sodišinci	—
III/111	C	"	"	27-95	182	19	46		Trubčan Janez Sodišinci	—
III/112	C	"	"	20-22	220	11	04		Šinko Matija Sodišinci	—
III/113	C	"	"	14-46	168	23	50		Omar Ivan Sodišinci	—
III/114	C	"	"	19-60	176	08	20	Troinko Franz u. Maria Sicheltdorf Gp. 154 u. Gp. 155	Hrašaj Sodišinci	
III/115	C	"	"	11-07	160	23	10			
III/116	C	"	"	11-70	168	51	55			
III/117	C	"	"	11-59	171	32	05			
III/118	C	"	"	32-92	163	05	50	Troinko Franz u. Maria Sicheltdorf Gp. 156 u. 157	Džuban Terezija Sodišinci	
III/119	C	"	"	23-26	174	13	40			
III/120	C	"	"	40-23	188	01	10			
III/121	C	"	"	19-74	182	08	10	Rogan Alojz Sodišinci		
III/122	C	"	"	33-98	183	23	10			
III/123	C	"	"	23-31	189	05	00			
III/124	C	"	"	13-29	184	28	50			
				4-62						

Pozna črta med državnimi mejniki

Horizontalna projekcija mejnega poteka v merilu 1:2880.



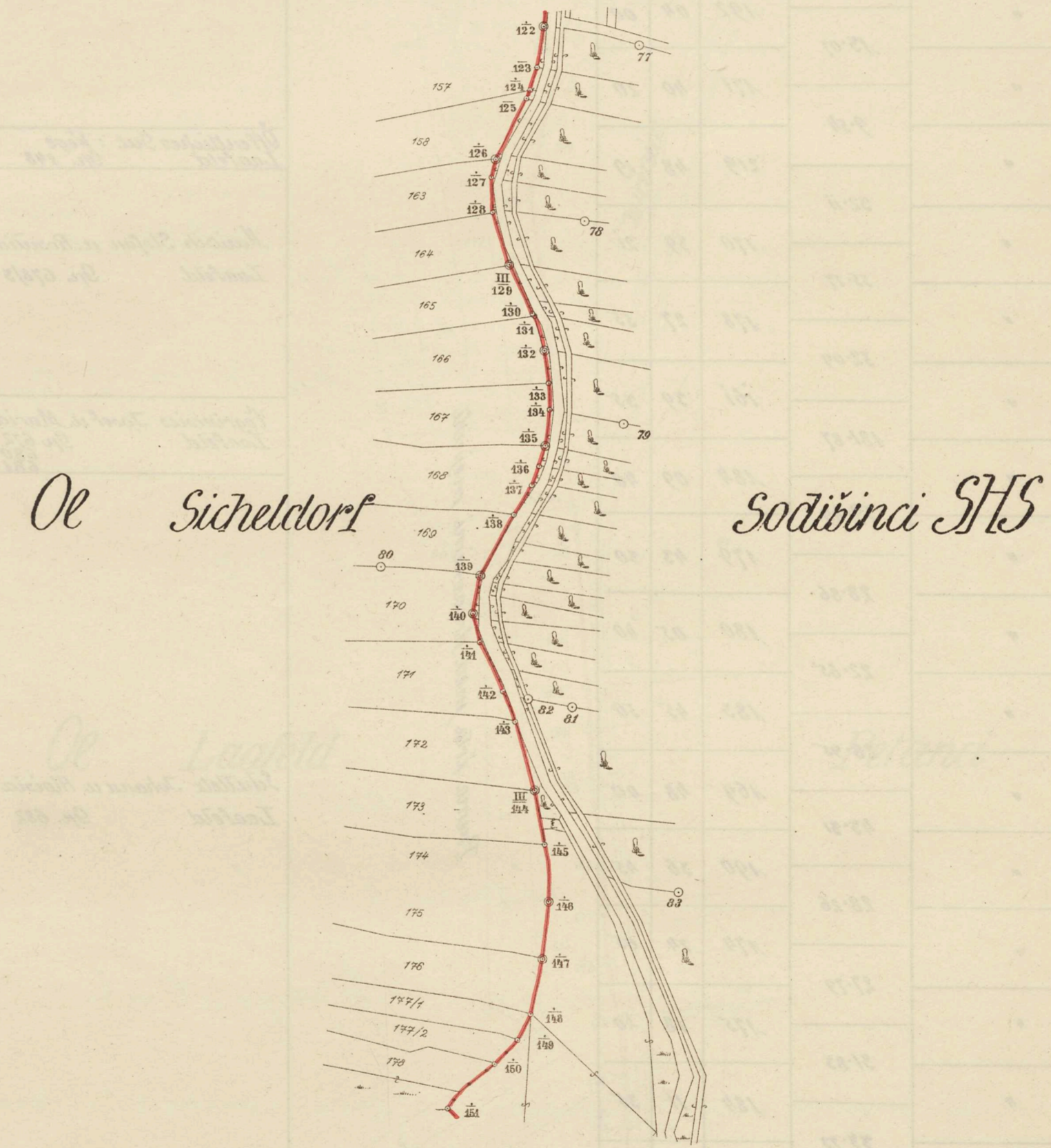
* Od predhodnega mejnega znaka v smeri kazalca ure, k sledočemu mejnemu znaku. ** Imena posestnikov, imena katastralnih občin in številke parcel so vpisane po stanju zemljiške knjige z dne 15. marca 1922.

Mejni znak				Horizontalna razdalja med mejnimi znaki (v metrih)	Horizontalni kot*			Mejo tvori	Imena mejnih posestnikov** katastralne občine in številke parcel	
štev.	tip	vrsta	lega v naravi		0	1	2		v Avstrijski republiki	v kraljevini Srbov, Hrvatov in Slovencev
1	2	3	4	5	6			7	8	9
III 125	C	Mejniš in plošča iz betona	Na mejni točki	4-62	184	32	40		Sedorya Josef u. Theresia Sicheldorf Gr. 158	Jožo Jožef Sodišinci
III 126	C	"	"	37-68	164	00	30		Adamci Franz Sicheldorf Gr. 163	Sirko Matija Sodišinci
III 127	C	"	"	10-36	166	36	30			Omar Ivan Sodišinci
III 128	C	"	"	19-48	164	59	10		Kovats Franz u. Katharina Sicheldorf Gr. 164	Dobran Janez Sodišinci
III 129	C	"	"	29-88	172	31	00			Vojec Janez Sodišinci
III 130	C	"	"	29-90	172	24	25		Klonar Alois u. Arona Sicheldorf Gr. 165	Andrejček Stefan Sodišinci
III 131	C	"	"	1-45	196	15	05			Rogan Alojz Sodišinci
III 132	C	"	"	19-56	187	32	40		Czelet Franz u. Mathilda Sicheldorf Gr. 166	
III 133	C	"	"	18-44	187	34	40			Podlesnik Alojz Sodišinci
III 134	C	"	"	14-46	188	30	30		Maiyan Stefan u. Maria Sicheldorf Gr. 167	Špotarič Jožef Sodišinci
III 135	C	"	"	19-42	188	24	50			Vroči Ivan Sodišinci
III 136	C	"	"	11-76	183	48	10		Klobassa Theresia Sicheldorf Gr. 168	Klonar Jožef Sodišinci
III 137	C	"	"	11-14	191	26	40			Rogan Rudolf Sodišinci
III 138	C	"	"	19-36	178	17	40			Rogan Jožef Sodišinci
III 139	C	"	"	38-10	161	11	19		Derwaritsch Mathias u. Christina Sicheldorf Gr. 169	Dempjarič Jožef Sodišinci
III 140	C	"	"	21-60	154	48	41			Prdnarič Stefan Sodišinci
III 141	C	"	"	16-48	169	56	50		Hario Johann u. Ottilia Semlitsch Mathias u. Franziska Sicheldorf Gr. 170	Nebelak Stefan Sodišinci
III 142	C	"	"	30-23	182	02	30			Rogarič Ivan Sodišinci
III 143	C	"	"	16-13	187	03	20		Ruzics Johann u. Suvarna Sicheldorf Gr. 171	Prataric Ludovik Sodišinci
III 144	C	"	"	16-13	187	03	20			Miklan Jožef Sodišinci
III 145	C	"	"	39-13	185	21	10			Pivar Jožef Sodišinci
III 146	C	"	"	31-11	186	35	05		Augustin Franz u. Arona Sicheldorf Gr. 172	
III 147	C	"	"	31-83	190	01	15		Perlovi Johann u. Maria Sicheldorf Gr. 173	
III 148	C	"	"	30-98	185	40	38			Mari Štefan Sodišinci
III 149	C	"	"	30-97	194	27	30		Vogrinčič Josef u. Maria Sicheldorf Gr. 174 175	
				16-09	197	58	42		Mario Mathias u. Christ. na Sicheldorf Gr. 176	
				18-46					Mario Alois Sicheldorf Gr. 177/1	
									Ruzics Johann u. Suvarna Sicheldorf Gr. 177/2	

Premo črta med državni mejniki

* Od predhodnega mejnega znaka v smeri kazalca ure, k sledečemu mejnemu znaku.
** Imena posestnikov, imena katastralnih občin in številke parcel so vpisana po stanju zemljiške knjige z dne 15. marca 1922.

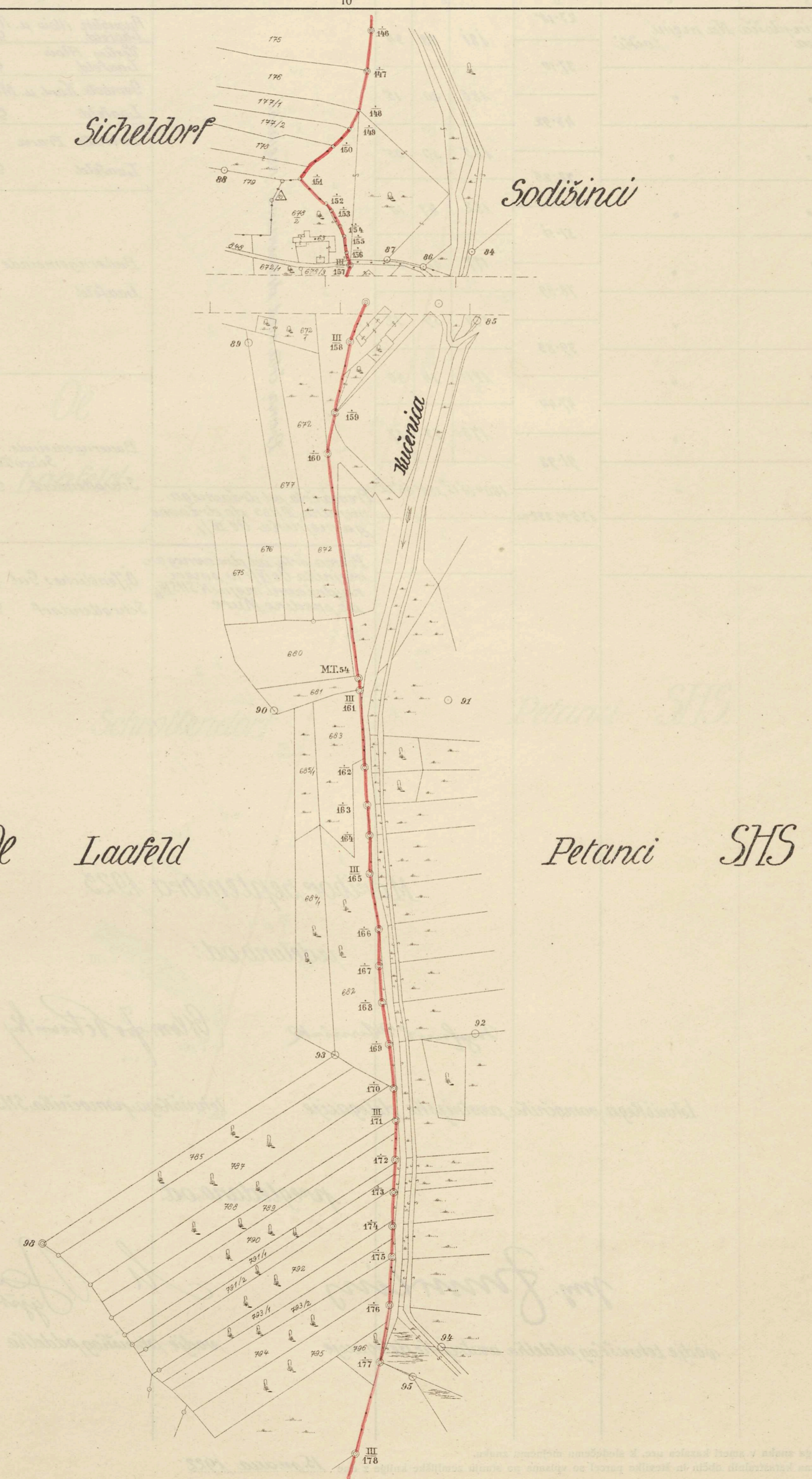
Horizontalna projekcija mejnega poteka
v merilu 1 : 2880.



Mejni znak				Horizontalno razdalje med mejnimi znaki (v metrih)	Horizontalni kot*			Mejo tvori	Imena mejnih posestnikov** katastralne občine in številke parcel		
Štev.	tip	vrsta	lega v naravi		0	1	2		v Avstrijski republiki	v kraljevini Srbov, Hrvatov in Slovencev	
1	2	3	4	5	6			7	8	9	
150	C	Mejnič in plošica iz betona	Na mejni točki	13.76	181	35	40	Vogrincič Josef u. Maria Sicheldorf Gr. 178	Marič Stefan Petanci		
151	C	"	"	35.18	87	04	40				
152	C	"	"	27.69	191	33	30				
153	C	"	"	6.65	187	04	50				
154	C	"	"	13.83	186	37	10				
155	C	"	"	8.28	192	04	00				
156	C	"	"	13.07	171	40	20				
157	B	"	"	9.54	219	48	19			Öffentliches Gut: Hege Laafeld Gr. 318	Javna last: pot: Sodišinci Javna last: pot: Petanci
158	C	"	"	32.11	170	39	21			Murisch Stefan u. Rosalia Laafeld Gr. 678/3	Marič Stefan Petanci
159	C	"	"	55.17	178	27	55			Vogrincič Josef u. Maria Laafeld Gr. 672 680 681	Sotlaric Jožef Petanci Kojan Ivan Petanci Dobnar Jožef Petanci Cigjald Jožef Petanci Štöbler Jožef Petanci Hreft Ivan Petanci Dundek Jožef Petanci Debetali Matija Petanci Kušhar Alojz Petanci
160	C	"	"	32.09	161	39	35				
161	C	"	"	181.87	184	09	40				
162	C	"	"	59.19	179	43	30				
163	C	"	"	28.86	180	05	40				
164	C	"	"	22.65	183	45	50				
165	C	"	"	28.95	169	48	00				
166	C	"	"	43.31	190	36	45				
167	C	"	"	28.26	174	24	05				
168	C	"	"	27.79	175	18	40				
169	C	"	"	31.83	184	11	35	Schulte Johann u. Aloisia Laafeld Gr. 682			
170	C	"	"	33.73	181	31	00	Paschal 199 Hans u. Christina Laafeld Gr. 788	Hegedits Anton Petanci		
171	C	"	"	24.76	185	47	45	Paschalegg Anton u. Christina Laafeld Gr. 789			
172	C	"	"	29.77	180	38	30	Bauerngemeinde Laafeld Laafeld Gr. 790	Štöbler Jožef Petanci		
173	C	"	"	24.76	179	55	35	Vrešič Mihael Laafeld Gr. 791/1 Vogrincič Josef u. Maria Laafeld Gr. 791/2	Bojčali Matevž Petanci Štöbler Jožef Petanci		
174	C	"	"	25.51	179	36	05	Pöllak Alois Laafeld Gr. 792	Bogen Josef u. Maria Laafeld Gr. 793/1	Dundek Stefan Petanci	
				23.18							

Premo črta med občinskimi mejniki

Horizontalna projekcija mejnega poteka
v merilu 1 : 2880.



* Od predhodnega mejnega znaka v smeri kazalca ure, k sledečemu mejnemu znaku.
** Imena posestnikov, imena katastralnih občin in številke parcel so vpisana po stanju zemljiške knjige z dne 15. marca 1922.

Mejni znak				Horizontalno razdalje med mejnimi znaki (v metrih)	Horizontalni kot*			Mejo tvori	Imena mejnih posestnikov** katastralne občine in številke parcel	
štev.	tip	vrsta	lega v naravi		0	1	2		v Avstrijski republiki	v kraljevini Srbov, Hrvatov in Slovencev
1	2	3	4	5	6	7	8	9	10	
III/175	C	Mejni in plošča iz Belora	Na mejni točki	23.18	181	08	34	Augustin Alois u. Anna Laafeld Op. 193/2	Dindeli Stefan Petanci	
III/176	C	"	"	37.10	186	20	15	Velica Alois Laafeld Op. 794	Stifter Jožef Petanci	
III/177	C	"	"	43.92	185	50	05	Gomboc Karl u. Maria Laafeld Op. 195	Stifter Jožef Petanci Bajak Matevž Petanci Brabovci Franc Petanci	
III/178	C	"	"	72.26	182	47	10	Polouta Franz Laafeld Op. 816/2	Dindeli Jožef Petanci	
III/179	C	"	"	51.51	177	52	05	Bauerngemeinde Laafeld Laafeld Op. 197	Kalina Jožef Petanci Dindeli Stefan Petanci Gregor Franc Petanci	
III/180	C	"	"	78.89	179	59	12	Bauerngemeinde Schrottendorf Schrottendorf Op. 642/8	Ballyani Ernestina in Justina Petanci	
III/181	C	"	"	39.83	181	14	30	Bauerngemeinde Schrottendorf Schrottendorf Op. 642/8	Petanci	
III/182	C	"	"	47.44	178	33	37	Bauerngemeinde Schrottendorf Schrottendorf Op. 642/8	Petanci	
III/183	C	"	"	91.98	180° 10' 15", 180° 06' 22"	Prema črta od drečnega mejnika III/183 do drečnega mejnika Oe II/1.		Öffentliches Gut :-(Mura)- Schrottendorf Op. 642/11	Jurna last :-(Mura)- Petanci	
Oe I/SHS A A	"	"	"	136.91, 232.05	Prema črta od drečnega mejnika Oe II/1 n. p. n. n. napravnimi mejniki SHS IV do predine Mure					

Prema črta med državinimi mejniki

Maribor, septembra 1923.

izdelano od:

Ing. Emil Humnik

Al. J. Petrovič

tehniškega pomočnika avstrijske delegacije

tehniškega pomočnika SHS delegacije

pregledano od:

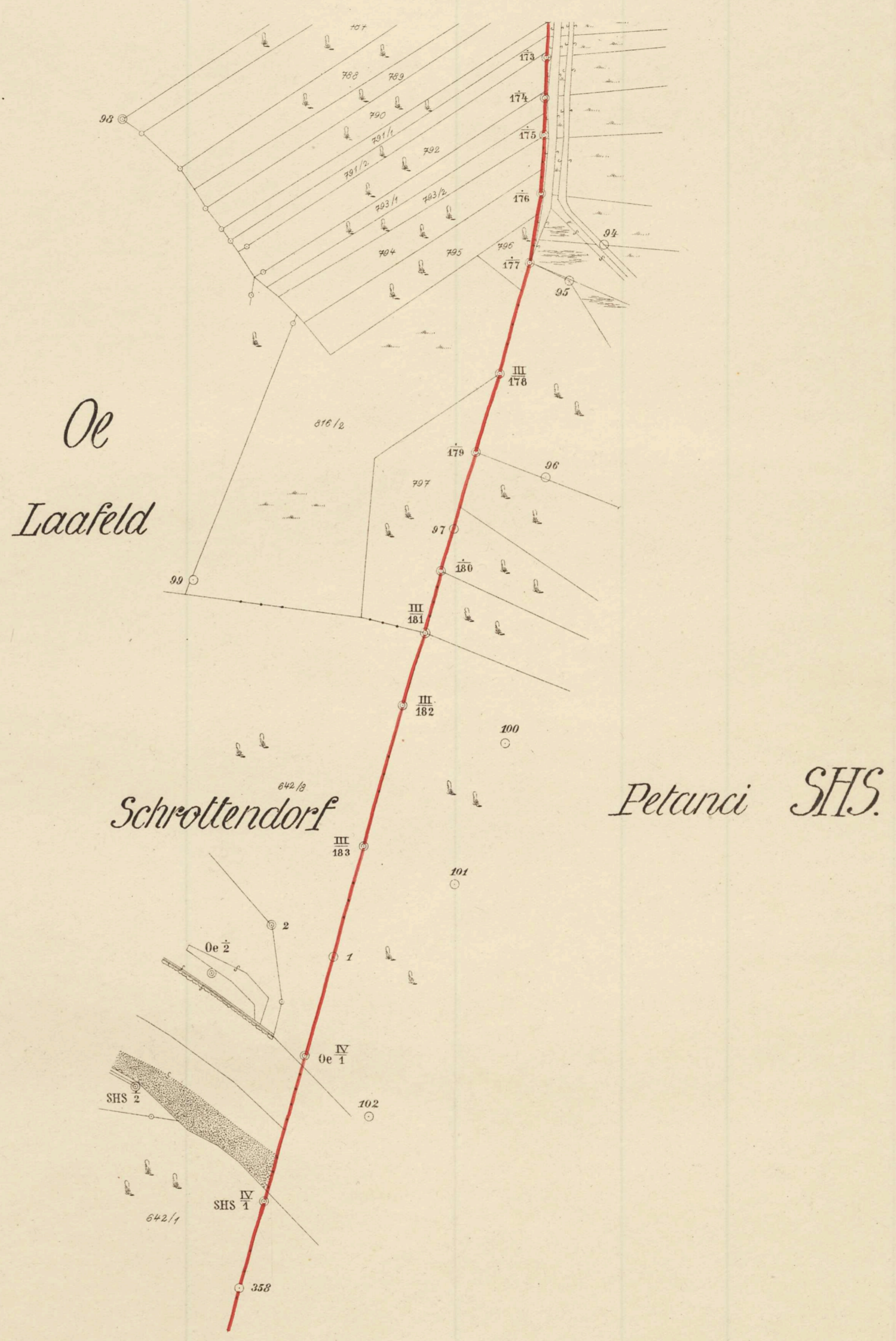
Ing. J. J. J. J.

M. J. J. J.

vodje tehniškega oddelka avstrijske delegacije

vodje tehniškega oddelka SHS delegacije

Horizontalna projekcija mejnega poteka v merilu 1 : 2880.



* Od predhodnega mejnega znaka v smeri kazalca ure, k sledečemu mejnemu znaku. ** Imena posestnikov, imena katastralnih občin in številke parcel so vpisane po stanju zemljiške knjige z dne 15. marca 1922