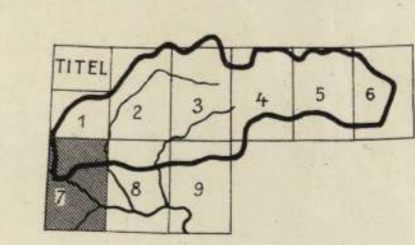

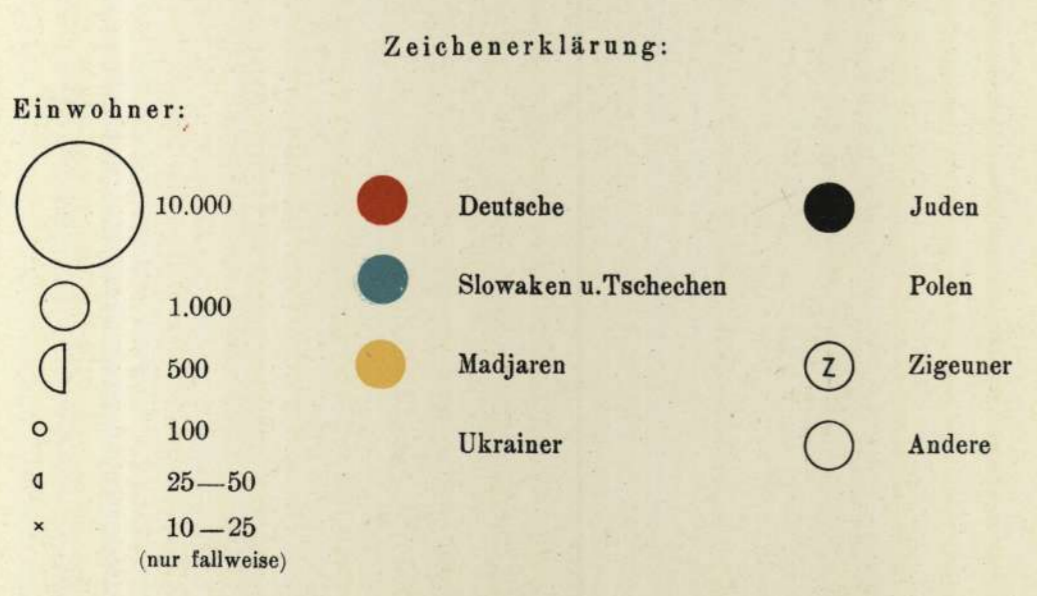


W. Krallert, Volkstumskarte der Slowakei Blatt 7
(bearbeitet nach der amtlichen tschechoslowakischen Zählung von 1930 über die Volkszugehörigkeit)

35° 47' PAPA
2. Ausgabe
Maßstab 1:200.000 d.N. oder 1cm=2km

Blatteinteilung:

Verwaltungsübersicht 1:1.500.000



--- Grenz Ungarns nach dem ersten Wiener Schiedsspruch 1939.