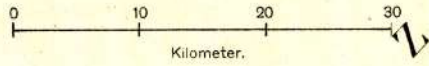


1572 II/4-8

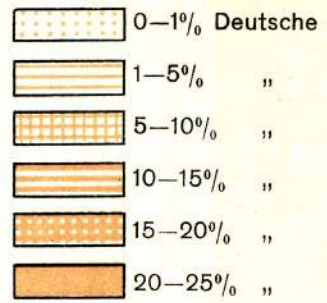
# Deutschtumskarte der Bukowina.

(Nach den Bezirksgerichtsprengeln.)

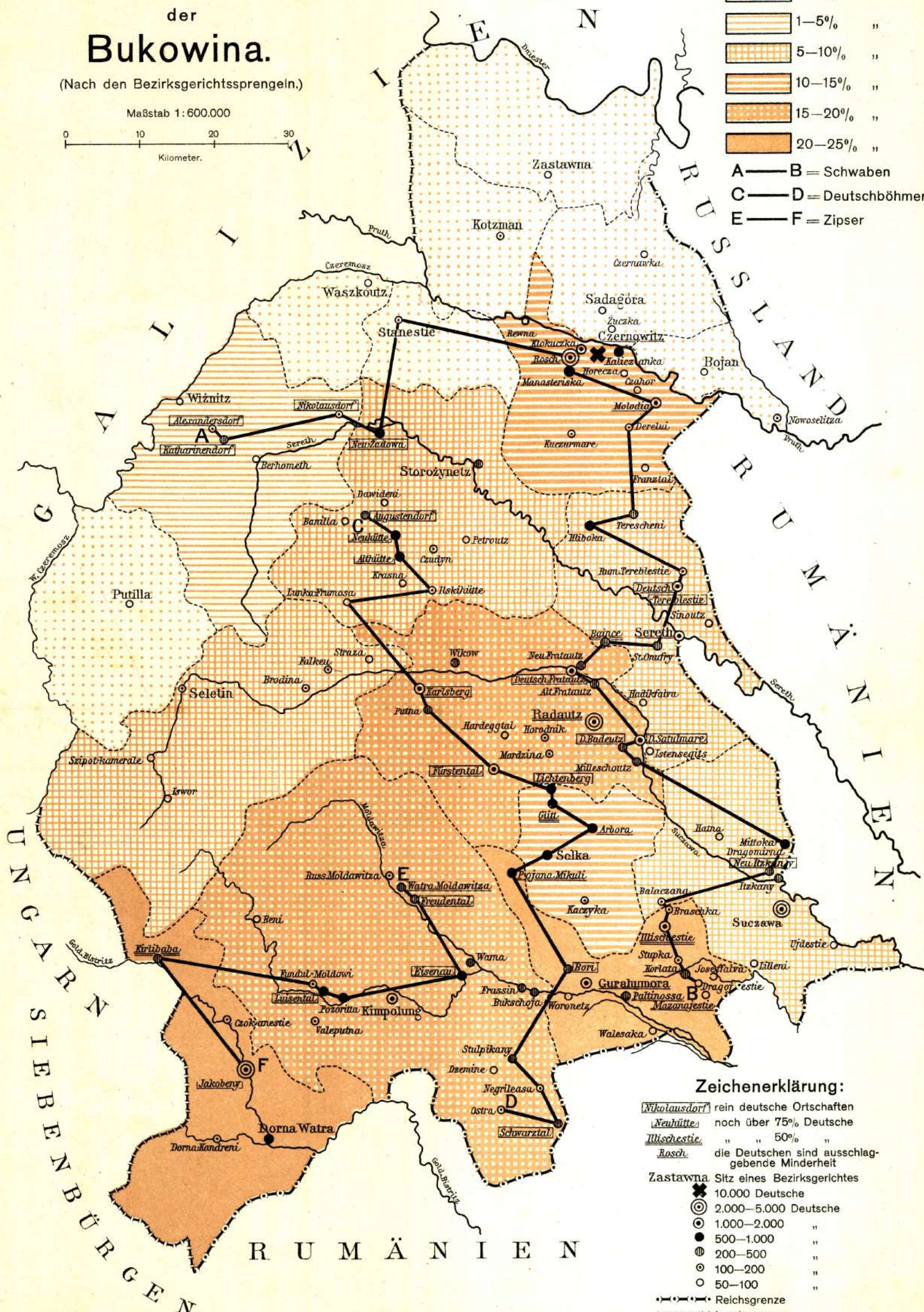
Maßstab 1:600.000



### Farbenerklärung:



A—B = Schwaben  
C—D = Deutschböhmern  
E—F = Zipser



### Zeichenerklärung:

- Nikolausdorf rein deutsche Ortschaften
- Neuhütte noch über 75% Deutsche
- Mischestie " " 50% "
- Rosch die Deutschen sind ausschlaggebende Minderheit
- Zastawna Sitz eines Bezirksgerichtes
- ⊗ 10.000 Deutsche
- ⊙ 2.000—5.000 Deutsche
- 1.000—2.000 "
- ⊕ 500—1.000 "
- ⊖ 200—500 "
- ⊙ 100—200 "
- 50—100 "
- Reichsgrenze
- — — Landesgrenze
- - - - - Grenze der Bezirksgerichte