

Ravensteins Deutsche Kriegskarten

haben den Vorzug des im Felde brauchbaren
Maßstabes: 1:300 000.

Die Karten sind nicht allein für die ins Feld ziehenden Truppen ein von vielen militärischen Stellen anerkannt vorzügliches Hilfsmittel, sondern ermöglichen auch den Angehörigen daheim den Standpunkt ihrer Lieben an der Front genau festzustellen. Den zurückkehrenden Kriegern bieten die Ravenstein-Karten die Möglichkeit den ganzen während des Feldzuges gemachten Weg zu verfolgen. Der billige Preis von nur 1,20 Mk. ermöglicht Jedermann die Anschaffung.

Zur Herstellung der Kriegskarten dienen die Grundplatten von
Ravensteins Deutsches Kartenwerk von Mittel-Europa
1:300 000 in 164 Karten. — (Blattnummern und Namen in obigem Übersichtsnetz.)

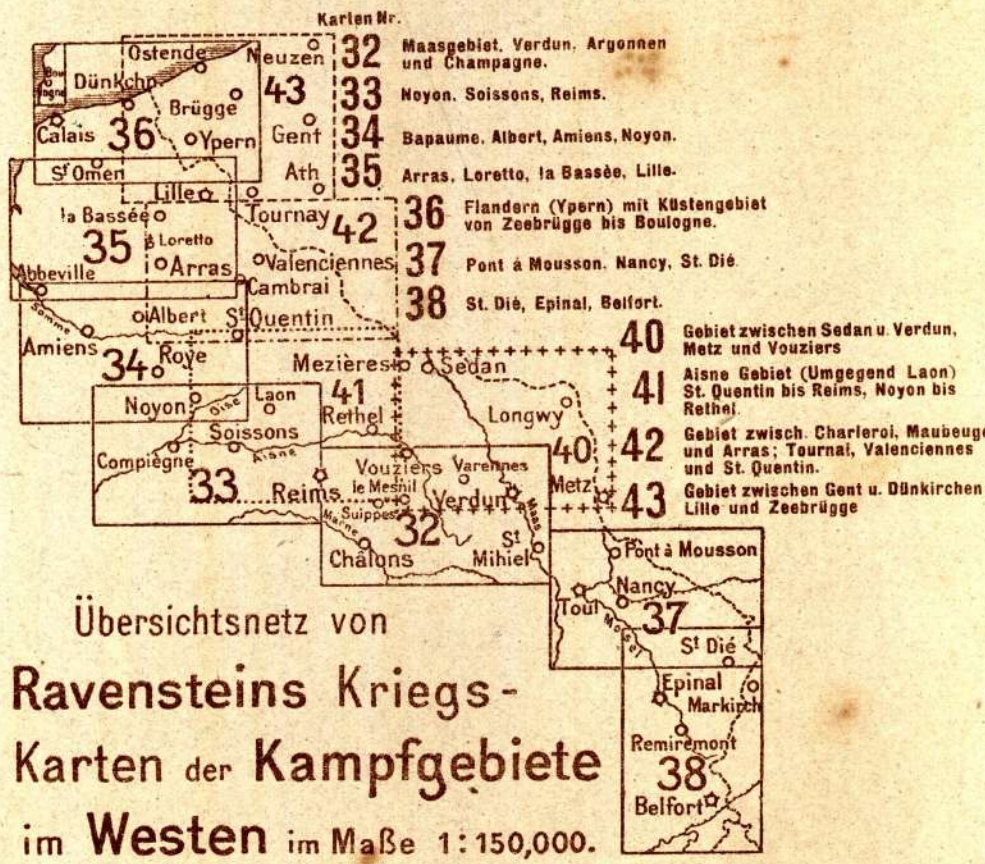
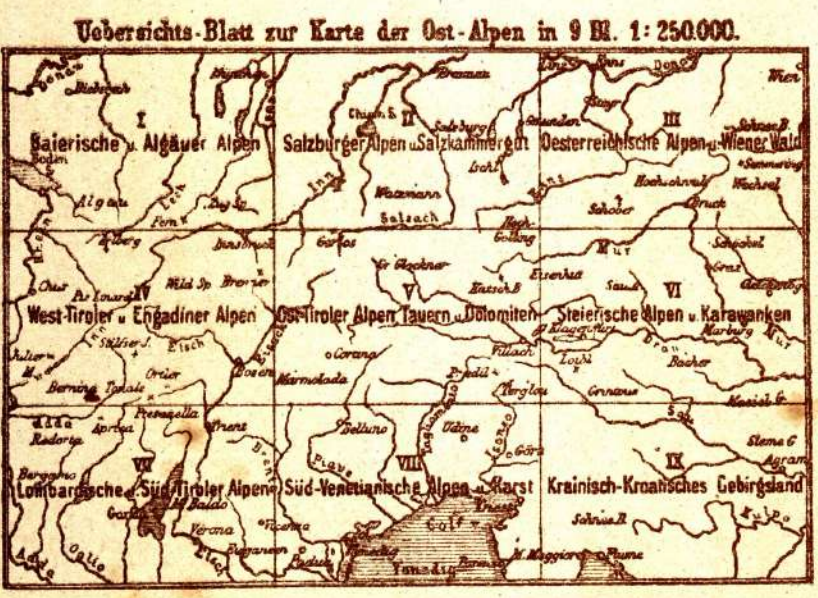
Dieses Kartenwerk ist in 2 Ausgaben erschienen:
Beide mit Gebirge und Wald in farbiger Darstellung.

- 1. Ausgabe für Rad- und Automobilfahrer.** Jedes Kartenblatt 26:35 cm groß, Preis aufgezogen je 2 — Mark, unaufgezogen 1,20 Mark. — 5farbiger Druck: Schwarz wie diese Kriegskarte Braun für Berge, Grün für Wald, Rot für Automobil- und Radfahrerstraßen mit Angabe von Steigung, Gefälle, gefährlichen Stellen Entfernungen in Kilometer, Blau für Landesgrenzen. Nur von dieser Ausgabe sind während des Krieges alle Blätter zu haben.
- 2. Topographische Ausgabe.** Jedes Kartenblatt 26:35 cm groß, Preis aufgezogen 1,50 Mk., unaufgezogen 75 Pf. — Vierfarbiger Druck: Schwarz wie diese Kriegskarte, Braun für Berge, Grün für Wald, Rot für politische Grenzen.

Die Auslandsblätter dieser Ausgabe sind nur noch von wenigen Nummern vorrätig und werden während des Krieges nicht neu gedruckt.

Zu beziehen sind die Karten durch alle Buchhandlungen sowie **Ludwig Ravensteins Verlag, Frankfurt a. M.** Telefon Hanfa 4736 Wielandstr. 31. Gegründet 1830.

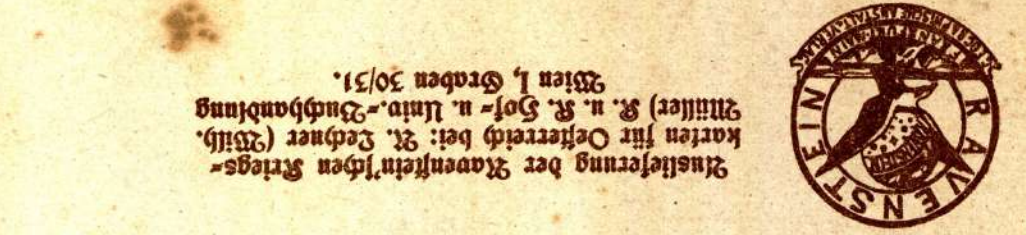
Ravensteins Kriegskarten Nr. 16 u. 17 sind eine
Sonderausgabe der berühmten Ravensteinschen
Höhenschichtenkarte
der Ost-Alpen
1:250 000 in 9 Blättern, jedes Blatt 4 Mk., aufgezogen 5 Mk.



Preis jeder Karte 1,20 Mk.

Zu beziehen durch alle Buchhandlungen, Selbstbuchhandlungen und auch vom
Verlag
Ludwig Ravenstein, Frankfurt a. M.
Wielandstraße 31.

Verzeichnis aller Ravensteinschen Kriegskarten auf der Rückseite des Umschlages.



Sonderausgabe von Ravensteins Karte der Ostalpen 1:250 000 in 9 Blättern.
Maßstab 1:250 000
Verlag Ludwig Ravenstein, geographische Anstalt, Frankfurt am Main

Ravensteins
Kriegskarten:
Öst- u. Ober-Italien
2 Mark

- im Verlag von Ludwig Ravenstein, Frankfurt am Main
Wielandstraße 31. Telefon Hanfa 4736.
- Rriegskarten**
1. Kriegslieferungskarte von Europa mit farbiger Abgrenzung der Länder, 1:7 000 000, gefolgt 15 Pf.
 2. Kriegslieferungskarte für Ost- und Westfront, Schwarz, Gelb, Grün, Blau, 1:1 500 000, gefolgt 15 Pf.
 3. Kriegslieferungskarte für Ost- und Westfront, Schwarz, Gelb, Grün, Blau, 1:1 500 000, gefolgt 15 Pf.
 4. Ost- und Westfront, Schwarz, Gelb, Grün, Blau, 1:1 500 000, gefolgt 15 Pf.
 5. Kriegslieferungskarte für Ost- und Westfront, Schwarz, Gelb, Grün, Blau, 1:1 500 000, gefolgt 15 Pf.
 6. Kriegslieferungskarte für Ost- und Westfront, Schwarz, Gelb, Grün, Blau, 1:1 500 000, gefolgt 15 Pf.
 7. Kriegslieferungskarte für Ost- und Westfront, Schwarz, Gelb, Grün, Blau, 1:1 500 000, gefolgt 15 Pf.
 8. Kriegslieferungskarte für Ost- und Westfront, Schwarz, Gelb, Grün, Blau, 1:1 500 000, gefolgt 15 Pf.
 9. Kriegslieferungskarte für Ost- und Westfront, Schwarz, Gelb, Grün, Blau, 1:1 500 000, gefolgt 15 Pf.
 10. Kriegslieferungskarte für Ost- und Westfront, Schwarz, Gelb, Grün, Blau, 1:1 500 000, gefolgt 15 Pf.
 11. Kriegslieferungskarte für Ost- und Westfront, Schwarz, Gelb, Grün, Blau, 1:1 500 000, gefolgt 15 Pf.
 12. Kriegslieferungskarte für Ost- und Westfront, Schwarz, Gelb, Grün, Blau, 1:1 500 000, gefolgt 15 Pf.
 13. Kriegslieferungskarte für Ost- und Westfront, Schwarz, Gelb, Grün, Blau, 1:1 500 000, gefolgt 15 Pf.
 14. Kriegslieferungskarte für Ost- und Westfront, Schwarz, Gelb, Grün, Blau, 1:1 500 000, gefolgt 15 Pf.
 15. Kriegslieferungskarte für Ost- und Westfront, Schwarz, Gelb, Grün, Blau, 1:1 500 000, gefolgt 15 Pf.
 16. Kriegslieferungskarte für Ost- und Westfront, Schwarz, Gelb, Grün, Blau, 1:1 500 000, gefolgt 15 Pf.
 17. Kriegslieferungskarte für Ost- und Westfront, Schwarz, Gelb, Grün, Blau, 1:1 500 000, gefolgt 15 Pf.
 18. Kriegslieferungskarte für Ost- und Westfront, Schwarz, Gelb, Grün, Blau, 1:1 500 000, gefolgt 15 Pf.
 19. Kriegslieferungskarte für Ost- und Westfront, Schwarz, Gelb, Grün, Blau, 1:1 500 000, gefolgt 15 Pf.
 20. Kriegslieferungskarte für Ost- und Westfront, Schwarz, Gelb, Grün, Blau, 1:1 500 000, gefolgt 15 Pf.
 21. Kriegslieferungskarte für Ost- und Westfront, Schwarz, Gelb, Grün, Blau, 1:1 500 000, gefolgt 15 Pf.
 22. Kriegslieferungskarte für Ost- und Westfront, Schwarz, Gelb, Grün, Blau, 1:1 500 000, gefolgt 15 Pf.
 23. Kriegslieferungskarte für Ost- und Westfront, Schwarz, Gelb, Grün, Blau, 1:1 500 000, gefolgt 15 Pf.
 24. Kriegslieferungskarte für Ost- und Westfront, Schwarz, Gelb, Grün, Blau, 1:1 500 000, gefolgt 15 Pf.
 25. Kriegslieferungskarte für Ost- und Westfront, Schwarz, Gelb, Grün, Blau, 1:1 500 000, gefolgt 15 Pf.
 26. Kriegslieferungskarte für Ost- und Westfront, Schwarz, Gelb, Grün, Blau, 1:1 500 000, gefolgt 15 Pf.
 27. Kriegslieferungskarte für Ost- und Westfront, Schwarz, Gelb, Grün, Blau, 1:1 500 000, gefolgt 15 Pf.
 28. Kriegslieferungskarte für Ost- und Westfront, Schwarz, Gelb, Grün, Blau, 1:1 500 000, gefolgt 15 Pf.
 29. Kriegslieferungskarte für Ost- und Westfront, Schwarz, Gelb, Grün, Blau, 1:1 500 000, gefolgt 15 Pf.
 30. Kriegslieferungskarte für Ost- und Westfront, Schwarz, Gelb, Grün, Blau, 1:1 500 000, gefolgt 15 Pf.
 31. Kriegslieferungskarte für Ost- und Westfront, Schwarz, Gelb, Grün, Blau, 1:1 500 000, gefolgt 15 Pf.
 32. Kriegslieferungskarte für Ost- und Westfront, Schwarz, Gelb, Grün, Blau, 1:1 500 000, gefolgt 15 Pf.
 33. Kriegslieferungskarte für Ost- und Westfront, Schwarz, Gelb, Grün, Blau, 1:1 500 000, gefolgt 15 Pf.
 34. Kriegslieferungskarte für Ost- und Westfront, Schwarz, Gelb, Grün, Blau, 1:1 500 000, gefolgt 15 Pf.
 35. Kriegslieferungskarte für Ost- und Westfront, Schwarz, Gelb, Grün, Blau, 1:1 500 000, gefolgt 15 Pf.
 36. Kriegslieferungskarte für Ost- und Westfront, Schwarz, Gelb, Grün, Blau, 1:1 500 000, gefolgt 15 Pf.
 37. Kriegslieferungskarte für Ost- und Westfront, Schwarz, Gelb, Grün, Blau, 1:1 500 000, gefolgt 15 Pf.
 38. Kriegslieferungskarte für Ost- und Westfront, Schwarz, Gelb, Grün, Blau, 1:1 500 000, gefolgt 15 Pf.
 39. Kriegslieferungskarte für Ost- und Westfront, Schwarz, Gelb, Grün, Blau, 1:1 500 000, gefolgt 15 Pf.
 40. Kriegslieferungskarte für Ost- und Westfront, Schwarz, Gelb, Grün, Blau, 1:1 500 000, gefolgt 15 Pf.
 41. Kriegslieferungskarte für Ost- und Westfront, Schwarz, Gelb, Grün, Blau, 1:1 500 000, gefolgt 15 Pf.
 42. Kriegslieferungskarte für Ost- und Westfront, Schwarz, Gelb, Grün, Blau, 1:1 500 000, gefolgt 15 Pf.
 43. Kriegslieferungskarte für Ost- und Westfront, Schwarz, Gelb, Grün, Blau, 1:1 500 000, gefolgt 15 Pf.
 44. Kriegslieferungskarte für Ost- und Westfront, Schwarz, Gelb, Grün, Blau, 1:1 500 000, gefolgt 15 Pf.



Ravensteins Kriegskarte Nr. 45:
Tirol u. Oberitalien
Maßstab 1:250 000

----- Eisenbahn - - - - - Fabrikstrassen - - - - - Fahrweg
- - - - - Flusssystem - - - - - Bismarck-Grenze - - - - - Landes-Grenze - - - - - Flusssystem
- - - - - Flusssystem - - - - - Bismarck-Grenze - - - - - Landes-Grenze - - - - - Flusssystem
- - - - - Flusssystem - - - - - Bismarck-Grenze - - - - - Landes-Grenze - - - - - Flusssystem

Ungültige Fronten sind nicht mit Blaustrichen zusammengefasst.
Kampferorte sind unterstrichen. * Festung.

Verlag der geographischen Anstalt von L. Ravenstein in Frankfurt a. Main.

G O L T
V O N
V E N E D I G